

КАРТА-ПЛАН ТЕРРИТОРИИ

Пояснительная записка

1. Сведения о территории выполнения комплексных кадастровых работ:

34:30:050002

(наименование субъекта Российской Федерации, муниципального образования, населенного пункта, уникальные учетные номера кадастровых кварталов, иные сведения, позволяющие определить местоположение территории, на которой выполняются комплексные кадастровые работы, например, наименование садоводческого или огороднического некоммерческого товарищества, гаражного кооператива, элемента планировочной структуры)

2. Основания выполнения комплексных кадастровых работ:

Наименование, дата и номер документа, на основании которого выполняются комплексные кадастровые работы:

Муниципальный контракт № 0003 от 14 апреля 2025 г., выдан Администрация Суровикинского муниципального района Волгоградской области

3. Дата подготовки карты-плана территории: 7 июля 2025 г.

4. Сведения о заказчике(ах) комплексных кадастровых работ:

В отношении юридического лица, органа местного самоуправления муниципального района, муниципального округа или городского округа либо уполномоченного исполнительного органа государственной власти субъекта Российской Федерации:

полное или сокращенное (в случае, если имеется) наименование: Администрация Суровикинского Муниципального района Волгоградской области

основной государственный регистрационный номер: 1023405973030

идентификационный номер налогоплательщика: 3430030524

В отношении физического лица или представителя физических или юридических лиц:

фамилия, имя, отчество (последнее - при наличии): —

страховой номер индивидуального лицевого счета в системе обязательного пенсионного страхования Российской Федерации (СНИЛС): —

Наименование и реквизиты документа, подтверждающие полномочия представителя заказчика(ов) комплексных кадастровых работ:

—

Адрес электронной почты (для направления уведомления о результатах внесения сведений в Единый государственный реестр недвижимости):

—

5. Сведения об исполнителе комплексных кадастровых работ:

Полное или сокращенное (в случае, если имеется) наименование и адрес юридического лица, с которым заключен государственный или муниципальный контракт либо договор подряда на выполнение комплексных кадастровых работ:

Фамилия, имя, отчество кадастрового инженера (последнее - при наличии): Чиркин Евгений Александрович

и основной государственный регистрационный номер кадастрового инженера индивидуального предпринимателя (ОГРНИП): 318344300021161

Страховой номер индивидуального лицевого счета в системе обязательного пенсионного страхования Российской Федерации (СНИЛС) кадастрового инженера: 152-892-276-89

Уникальный реестровый номер кадастрового инженера в реестре саморегулируемой организации кадастровых инженеров и дата внесения сведений о физическом лице в такой реестр: НП001325, 30 мая 2016 г.

Полное или (в случае, если имеется) сокращенное наименование саморегулируемой организации кадастровых инженеров, членом которой является кадастровый инженер:

Кадастровые инженеры юга

Контактный телефон: +79275392962

Почтовый адрес и адрес электронной почты, по которым осуществляется связь с кадастровым инженером:

гор. Волгоград, ул. им. Маршала Василевского, д. 4, кв. 18, ewgeniychirkin@mail.ru

6. Перечень документов, использованных при подготовке карты-плана территории:

№ п/п	Реквизиты документа				
	Вид	Дата	Номер	Наименование	Иные сведения
1	2	3	4	5	6
1	Кадастровый план территории, выдан: Филиал публично-правовой компании "Роскадастр" по Волгоградской области	19 мая 2025 г.	КУВИ-001/2025-107556631	Кадастровый план территории	—
2	Кадастровая выписка о земельном участке, выдан: Филиал публично-правовой компании "Роскадастр" по Волгоградской области	4 июня 2025 г.	КУВИ-001/2025-117947973	Выписка из ЕГРН об объекте недвижимости (земельный участок)	—
3	Кадастровая выписка о земельном участке, выдан: Филиал публично-правовой компании "Роскадастр" по Волгоградской области	4 июня 2025 г.	КУВИ-001/2025-117947968	Выписка из ЕГРН об объекте недвижимости (земельный участок)	—
4	Кадастровая выписка о земельном участке, выдан: Филиал публично-правовой компании "Роскадастр" по Волгоградской области	4 июня 2025 г.	КУВИ-001/2025-117947966	Выписка из ЕГРН об объекте недвижимости (земельный участок)	—

1	2	3	4	5	6
5	Кадастровая выписка о земельном участке, выдан: Филиал публично-правовой компании "Роскадастр" по Волгоградской области	4 июня 2025 г.	КУВИ-001/2025-117948014	Выписка из ЕГРН об объекте недвижимости (земельный участок)	—
6	Кадастровая выписка о земельном участке, выдан: Филиал публично-правовой компании "Роскадастр" по Волгоградской области	4 июня 2025 г.	КУВИ-001/2025-117948001	Выписка из ЕГРН об объекте недвижимости (земельный участок)	—
7	Кадастровая выписка о земельном участке, выдан: Филиал публично-правовой компании "Роскадастр" по Волгоградской области	4 июня 2025 г.	КУВИ-001/2025-117947996	Выписка из ЕГРН об объекте недвижимости (земельный участок)	—
8	Кадастровая выписка о земельном участке, выдан: Филиал публично-правовой компании "Роскадастр" по Волгоградской области	4 июня 2025 г.	КУВИ-001/2025-117947989	Выписка из ЕГРН об объекте недвижимости (земельный участок)	—
9	Кадастровая выписка о земельном участке, выдан: Филиал публично-правовой компании "Роскадастр" по Волгоградской области	4 июня 2025 г.	КУВИ-001/2025-117947981	Выписка из ЕГРН об объекте недвижимости (земельный участок)	—
10	Кадастровая выписка о земельном участке, выдан: Филиал публично-правовой компании "Роскадастр" по Волгоградской области	4 июня 2025 г.	КУВИ-001/2025-117947978	Выписка из ЕГРН об объекте недвижимости (земельный участок)	—
11	Кадастровая выписка о земельном участке, выдан: Филиал публично-правовой компании "Роскадастр" по Волгоградской области	4 июня 2025 г.	КУВИ-001/2025-117947974	Выписка из ЕГРН об объекте недвижимости (земельный участок)	—
12	Кадастровая выписка о земельном участке, выдан: Филиал публично-правовой компании "Роскадастр" по Волгоградской области	4 июня 2025 г.	КУВИ-001/2025-117948083	Выписка из ЕГРН об объекте недвижимости (земельный участок)	—
13	Кадастровая выписка о земельном участке, выдан: Филиал публично-правовой компании "Роскадастр" по Волгоградской области	4 июня 2025 г.	КУВИ-001/2025-117948061	Выписка из ЕГРН об объекте недвижимости (земельный участок)	—

1	2	3	4	5	6
14	Кадастровая выписка о земельном участке, выдан: Филиал публично-правовой компании "Роскадастр" по Волгоградской области	4 июня 2025 г.	КУВИ-001/2025-117948057	Выписка из ЕГРН об объекте недвижимости (земельный участок)	—
15	Кадастровая выписка о земельном участке, выдан: Филиал публично-правовой компании "Роскадастр" по Волгоградской области	4 июня 2025 г.	КУВИ-001/2025-117948053	Выписка из ЕГРН об объекте недвижимости (земельный участок)	—
16	Кадастровая выписка о земельном участке, выдан: Филиал публично-правовой компании "Роскадастр" по Волгоградской области	4 июня 2025 г.	КУВИ-001/2025-117948045	Выписка из ЕГРН об объекте недвижимости (земельный участок)	—
17	Кадастровая выписка о земельном участке, выдан: Филиал публично-правовой компании "Роскадастр" по Волгоградской области	4 июня 2025 г.	КУВИ-001/2025-117948046	Выписка из ЕГРН об объекте недвижимости (земельный участок)	—
18	Кадастровая выписка о земельном участке, выдан: Филиал публично-правовой компании "Роскадастр" по Волгоградской области	4 июня 2025 г.	КУВИ-001/2025-117948020	Выписка из ЕГРН об объекте недвижимости (земельный участок)	—
19	Кадастровая выписка о земельном участке, выдан: Филиал публично-правовой компании "Роскадастр" по Волгоградской области	4 июня 2025 г.	КУВИ-001/2025-117948139	Выписка из ЕГРН об объекте недвижимости (земельный участок)	—
20	Кадастровая выписка о земельном участке, выдан: Филиал публично-правовой компании "Роскадастр" по Волгоградской области	4 июня 2025 г.	КУВИ-001/2025-117948113	Выписка из ЕГРН об объекте недвижимости (земельный участок)	—
21	Кадастровая выписка о земельном участке, выдан: Филиал публично-правовой компании "Роскадастр" по Волгоградской области	4 июня 2025 г.	КУВИ-001/2025-117948109	Выписка из ЕГРН об объекте недвижимости (земельный участок)	—
22	Кадастровая выписка о земельном участке, выдан: Филиал публично-правовой компании "Роскадастр" по Волгоградской области	4 июня 2025 г.	КУВИ-001/2025-117948087	Выписка из ЕГРН об объекте недвижимости (земельный участок)	—

1	2	3	4	5	6
23	Кадастровая выписка о земельном участке, выдан: Филиал публично-правовой компании "Роскадастр" по Волгоградской области	4 июня 2025 г.	КУВИ-001/2025-117948088	Выписка из ЕГРН об объекте недвижимости (земельный участок)	—
24	Кадастровая выписка о земельном участке, выдан: Филиал публично-правовой компании "Роскадастр" по Волгоградской области	4 июня 2025 г.	КУВИ-001/2025-117948076	Выписка из ЕГРН об объекте недвижимости (земельный участок)	—
25	Кадастровая выписка о земельном участке, выдан: Филиал публично-правовой компании "Роскадастр" по Волгоградской области	4 июня 2025 г.	КУВИ-001/2025-117948219	Выписка из ЕГРН об объекте недвижимости (земельный участок)	—
26	Кадастровая выписка о земельном участке, выдан: Филиал публично-правовой компании "Роскадастр" по Волгоградской области	4 июня 2025 г.	КУВИ-001/2025-117948210	Выписка из ЕГРН об объекте недвижимости (земельный участок)	—
27	Кадастровая выписка о земельном участке, выдан: Филиал публично-правовой компании "Роскадастр" по Волгоградской области	4 июня 2025 г.	КУВИ-001/2025-117948208	Выписка из ЕГРН об объекте недвижимости (земельный участок)	—
28	Кадастровая выписка о земельном участке, выдан: Филиал публично-правовой компании "Роскадастр" по Волгоградской области	4 июня 2025 г.	КУВИ-001/2025-117948200	Выписка из ЕГРН об объекте недвижимости (земельный участок)	—
29	Кадастровая выписка о земельном участке, выдан: Филиал публично-правовой компании "Роскадастр" по Волгоградской области	4 июня 2025 г.	КУВИ-001/2025-117948178	Выписка из ЕГРН об объекте недвижимости (земельный участок)	—
30	Кадастровая выписка о земельном участке, выдан: Филиал публично-правовой компании "Роскадастр" по Волгоградской области	4 июня 2025 г.	КУВИ-001/2025-117948160	Выписка из ЕГРН об объекте недвижимости (земельный участок)	—
31	Кадастровая выписка о земельном участке, выдан: Филиал публично-правовой компании "Роскадастр" по Волгоградской области	4 июня 2025 г.	КУВИ-001/2025-117948148	Выписка из ЕГРН об объекте недвижимости (земельный участок)	—

1	2	3	4	5	6
32	Кадастровая выписка о земельном участке, выдан: Филиал публично-правовой компании "Роскадастр" по Волгоградской области	4 июня 2025 г.	КУВИ-001/2025-117948281	Выписка из ЕГРН об объекте недвижимости (земельный участок)	—
33	Кадастровая выписка о земельном участке, выдан: Филиал публично-правовой компании "Роскадастр" по Волгоградской области	4 июня 2025 г.	КУВИ-001/2025-117948266	Выписка из ЕГРН об объекте недвижимости (земельный участок)	—
34	Кадастровая выписка о земельном участке, выдан: Филиал публично-правовой компании "Роскадастр" по Волгоградской области	4 июня 2025 г.	КУВИ-001/2025-117948273	Выписка из ЕГРН об объекте недвижимости (земельный участок)	—
35	Кадастровая выписка о земельном участке, выдан: Филиал публично-правовой компании "Роскадастр" по Волгоградской области	4 июня 2025 г.	КУВИ-001/2025-117948248	Выписка из ЕГРН об объекте недвижимости (земельный участок)	—
36	Кадастровая выписка о земельном участке, выдан: Филиал публично-правовой компании "Роскадастр" по Волгоградской области	4 июня 2025 г.	КУВИ-001/2025-117948241	Выписка из ЕГРН об объекте недвижимости (земельный участок)	—
37	Кадастровая выписка о земельном участке, выдан: Филиал публично-правовой компании "Роскадастр" по Волгоградской области	4 июня 2025 г.	КУВИ-001/2025-117948245	Выписка из ЕГРН об объекте недвижимости (земельный участок)	—
38	Кадастровая выписка о земельном участке, выдан: Филиал публично-правовой компании "Роскадастр" по Волгоградской области	4 июня 2025 г.	КУВИ-001/2025-117948236	Выписка из ЕГРН об объекте недвижимости (земельный участок)	—
39	Кадастровая выписка о земельном участке, выдан: Филиал публично-правовой компании "Роскадастр" по Волгоградской области	4 июня 2025 г.	КУВИ-001/2025-117948355	Выписка из ЕГРН об объекте недвижимости (земельный участок)	—
40	Кадастровая выписка о земельном участке, выдан: Филиал публично-правовой компании "Роскадастр" по Волгоградской области	4 июня 2025 г.	КУВИ-001/2025-117948328	Выписка из ЕГРН об объекте недвижимости (земельный участок)	—

1	2	3	4	5	6
41	Кадастровая выписка о земельном участке, выдан: Филиал публично-правовой компании "Роскадастр" по Волгоградской области	4 июня 2025 г.	КУВИ-001/2025-117948312	Выписка из ЕГРН об объекте недвижимости (земельный участок)	—
42	Кадастровая выписка о земельном участке, выдан: Филиал публично-правовой компании "Роскадастр" по Волгоградской области	4 июня 2025 г.	КУВИ-001/2025-117948311	Выписка из ЕГРН об объекте недвижимости (земельный участок)	—
43	Кадастровая выписка о земельном участке, выдан: Филиал публично-правовой компании "Роскадастр" по Волгоградской области	4 июня 2025 г.	КУВИ-001/2025-117948300	Выписка из ЕГРН об объекте недвижимости (земельный участок)	—
44	Кадастровая выписка о земельном участке, выдан: Филиал публично-правовой компании "Роскадастр" по Волгоградской области	4 июня 2025 г.	КУВИ-001/2025-117948290	Выписка из ЕГРН об объекте недвижимости (земельный участок)	—
45	Кадастровая выписка о земельном участке, выдан: Филиал публично-правовой компании "Роскадастр" по Волгоградской области	4 июня 2025 г.	КУВИ-001/2025-117948284	Выписка из ЕГРН об объекте недвижимости (земельный участок)	—
46	Кадастровая выписка о земельном участке, выдан: Филиал публично-правовой компании "Роскадастр" по Волгоградской области	4 июня 2025 г.	КУВИ-001/2025-118212075	Выписка из ЕГРН об объекте недвижимости (земельный участок)	—
47	Кадастровая выписка о земельном участке, выдан: Филиал публично-правовой компании "Роскадастр" по Волгоградской области	4 июня 2025 г.	КУВИ-001/2025-118212077	Выписка из ЕГРН об объекте недвижимости (земельный участок)	—
48	Кадастровая выписка о земельном участке, выдан: Филиал публично-правовой компании "Роскадастр" по Волгоградской области	4 июня 2025 г.	КУВИ-001/2025-118212061	Выписка из ЕГРН об объекте недвижимости (земельный участок)	—
49	Кадастровая выписка о земельном участке, выдан: Филиал публично-правовой компании "Роскадастр" по Волгоградской области	4 июня 2025 г.	КУВИ-001/2025-118212049	Выписка из ЕГРН об объекте недвижимости (земельный участок)	—

1	2	3	4	5	6
50	Кадастровая выписка о земельном участке, выдан: Филиал публично-правовой компании "Роскадастр" по Волгоградской области	4 июня 2025 г.	КУВИ-001/2025-117948353	Выписка из ЕГРН об объекте недвижимости (земельный участок)	—
51	Кадастровая выписка о земельном участке, выдан: Филиал публично-правовой компании "Роскадастр" по Волгоградской области	4 июня 2025 г.	КУВИ-001/2025-117948350	Выписка из ЕГРН об объекте недвижимости (земельный участок)	—
52	Кадастровая выписка о земельном участке, выдан: Филиал публично-правовой компании "Роскадастр" по Волгоградской области	4 июня 2025 г.	КУВИ-001/2025-117948345	Выписка из ЕГРН об объекте недвижимости (земельный участок)	—
53	Кадастровая выписка о земельном участке, выдан: Филиал публично-правовой компании "Роскадастр" по Волгоградской области	4 июня 2025 г.	КУВИ-001/2025-118212102	Выписка из ЕГРН об объекте недвижимости (земельный участок)	—
54	Кадастровая выписка о земельном участке, выдан: Филиал публично-правовой компании "Роскадастр" по Волгоградской области	4 июня 2025 г.	КУВИ-001/2025-118212097	Выписка из ЕГРН об объекте недвижимости (земельный участок)	—
55	Кадастровая выписка о земельном участке, выдан: Филиал публично-правовой компании "Роскадастр" по Волгоградской области	4 июня 2025 г.	КУВИ-001/2025-118212092	Выписка из ЕГРН об объекте недвижимости (земельный участок)	—
56	Кадастровая выписка о земельном участке, выдан: Филиал публично-правовой компании "Роскадастр" по Волгоградской области	4 июня 2025 г.	КУВИ-001/2025-118212093	Выписка из ЕГРН об объекте недвижимости (земельный участок)	—
57	Кадастровая выписка о земельном участке, выдан: Филиал публично-правовой компании "Роскадастр" по Волгоградской области	4 июня 2025 г.	КУВИ-001/2025-118212095	Выписка из ЕГРН об объекте недвижимости (земельный участок)	—
58	Кадастровая выписка о земельном участке, выдан: Филиал публично-правовой компании "Роскадастр" по Волгоградской области	4 июня 2025 г.	КУВИ-001/2025-118212088	Выписка из ЕГРН об объекте недвижимости (земельный участок)	—

1	2	3	4	5	6
59	Кадастровая выписка о земельном участке, выдан: Филиал публично-правовой компании "Роскадастр" по Волгоградской области	4 июня 2025 г.	КУВИ-001/2025-118212079	Выписка из ЕГРН об объекте недвижимости (земельный участок)	—
60	Кадастровая выписка о земельном участке, выдан: Филиал публично-правовой компании "Роскадастр" по Волгоградской области	4 июня 2025 г.	КУВИ-001/2025-118212135	Выписка из ЕГРН об объекте недвижимости (земельный участок)	—
61	Кадастровая выписка о земельном участке, выдан: Филиал публично-правовой компании "Роскадастр" по Волгоградской области	4 июня 2025 г.	КУВИ-001/2025-118212222	Выписка из ЕГРН об объекте недвижимости (земельный участок)	—
62	Кадастровая выписка о земельном участке, выдан: Филиал публично-правовой компании "Роскадастр" по Волгоградской области	4 июня 2025 г.	КУВИ-001/2025-118212129	Выписка из ЕГРН об объекте недвижимости (земельный участок)	—
63	Кадастровая выписка о земельном участке, выдан: Филиал публично-правовой компании "Роскадастр" по Волгоградской области	4 июня 2025 г.	КУВИ-001/2025-118212122	Выписка из ЕГРН об объекте недвижимости (земельный участок)	—
64	Кадастровая выписка о земельном участке, выдан: Филиал публично-правовой компании "Роскадастр" по Волгоградской области	4 июня 2025 г.	КУВИ-001/2025-118212125	Выписка из ЕГРН об объекте недвижимости (земельный участок)	—
65	Кадастровая выписка о земельном участке, выдан: Филиал публично-правовой компании "Роскадастр" по Волгоградской области	4 июня 2025 г.	КУВИ-001/2025-118212111	Выписка из ЕГРН об объекте недвижимости (земельный участок)	—
66	Кадастровая выписка о земельном участке, выдан: Филиал публично-правовой компании "Роскадастр" по Волгоградской области	4 июня 2025 г.	КУВИ-001/2025-118212107	Выписка из ЕГРН об объекте недвижимости (земельный участок)	—
67	Кадастровая выписка о земельном участке, выдан: Филиал публично-правовой компании "Роскадастр" по Волгоградской области	4 июня 2025 г.	КУВИ-001/2025-118212169	Выписка из ЕГРН об объекте недвижимости (земельный участок)	—

1	2	3	4	5	6
68	Кадастровая выписка о земельном участке, выдан: Филиал публично-правовой компании "Роскадастр" по Волгоградской области	4 июня 2025 г.	КУВИ-001/2025-118212166	Выписка из ЕГРН об объекте недвижимости (земельный участок)	—
69	Кадастровая выписка о земельном участке, выдан: Филиал публично-правовой компании "Роскадастр" по Волгоградской области	4 июня 2025 г.	КУВИ-001/2025-118212161	Выписка из ЕГРН об объекте недвижимости (земельный участок)	—
70	Кадастровая выписка о земельном участке, выдан: Филиал публично-правовой компании "Роскадастр" по Волгоградской области	4 июня 2025 г.	КУВИ-001/2025-118212155	Выписка из ЕГРН об объекте недвижимости (земельный участок)	—
71	Кадастровая выписка о земельном участке, выдан: Филиал публично-правовой компании "Роскадастр" по Волгоградской области	4 июня 2025 г.	КУВИ-001/2025-118212153	Выписка из ЕГРН об объекте недвижимости (земельный участок)	—
72	Кадастровая выписка о земельном участке, выдан: Филиал публично-правовой компании "Роскадастр" по Волгоградской области	4 июня 2025 г.	КУВИ-001/2025-118212150	Выписка из ЕГРН об объекте недвижимости (земельный участок)	—
73	Кадастровая выписка о земельном участке, выдан: Филиал публично-правовой компании "Роскадастр" по Волгоградской области	4 июня 2025 г.	КУВИ-001/2025-118212140	Выписка из ЕГРН об объекте недвижимости (земельный участок)	—
74	Кадастровая выписка о земельном участке, выдан: Филиал публично-правовой компании "Роскадастр" по Волгоградской области	4 июня 2025 г.	КУВИ-001/2025-118212195	Выписка из ЕГРН об объекте недвижимости (земельный участок)	—
75	Кадастровая выписка о земельном участке, выдан: Филиал публично-правовой компании "Роскадастр" по Волгоградской области	4 июня 2025 г.	КУВИ-001/2025-118212189	Выписка из ЕГРН об объекте недвижимости (земельный участок)	—
76	Кадастровая выписка о земельном участке, выдан: Филиал публично-правовой компании "Роскадастр" по Волгоградской области	4 июня 2025 г.	КУВИ-001/2025-118212182	Выписка из ЕГРН об объекте недвижимости (земельный участок)	—

1	2	3	4	5	6
77	Кадастровая выписка о земельном участке, выдан: Филиал публично-правовой компании "Роскадастр" по Волгоградской области	4 июня 2025 г.	КУВИ-001/2025-118212179	Выписка из ЕГРН об объекте недвижимости (земельный участок)	—
78	Кадастровая выписка о земельном участке, выдан: Филиал публично-правовой компании "Роскадастр" по Волгоградской области	4 июня 2025 г.	КУВИ-001/2025-118212175	Выписка из ЕГРН об объекте недвижимости (земельный участок)	—
79	Кадастровая выписка о земельном участке, выдан: Филиал публично-правовой компании "Роскадастр" по Волгоградской области	4 июня 2025 г.	КУВИ-001/2025-118212172	Выписка из ЕГРН об объекте недвижимости (земельный участок)	—
80	Кадастровая выписка о земельном участке, выдан: Филиал публично-правовой компании "Роскадастр" по Волгоградской области	4 июня 2025 г.	КУВИ-001/2025-118212171	Выписка из ЕГРН об объекте недвижимости (земельный участок)	—
81	Кадастровая выписка о земельном участке, выдан: Филиал публично-правовой компании "Роскадастр" по Волгоградской области	4 июня 2025 г.	КУВИ-001/2025-118212232	Выписка из ЕГРН об объекте недвижимости (земельный участок)	—
82	Кадастровая выписка о земельном участке, выдан: Филиал публично-правовой компании "Роскадастр" по Волгоградской области	4 июня 2025 г.	КУВИ-001/2025-118212231	Выписка из ЕГРН об объекте недвижимости (земельный участок)	—
83	Кадастровая выписка о земельном участке, выдан: Филиал публично-правовой компании "Роскадастр" по Волгоградской области	4 июня 2025 г.	КУВИ-001/2025-118212226	Выписка из ЕГРН об объекте недвижимости (земельный участок)	—
84	Кадастровая выписка о земельном участке, выдан: Филиал публично-правовой компании "Роскадастр" по Волгоградской области	4 июня 2025 г.	КУВИ-001/2025-118212219	Выписка из ЕГРН об объекте недвижимости (земельный участок)	—
85	Кадастровая выписка о земельном участке, выдан: Филиал публично-правовой компании "Роскадастр" по Волгоградской области	4 июня 2025 г.	КУВИ-001/2025-118212213	Выписка из ЕГРН об объекте недвижимости (земельный участок)	—

1	2	3	4	5	6
86	Кадастровая выписка о земельном участке, выдан: Филиал публично-правовой компании "Роскадастр" по Волгоградской области	4 июня 2025 г.	КУВИ-001/2025-118212207	Выписка из ЕГРН об объекте недвижимости (земельный участок)	—
87	Кадастровая выписка о земельном участке, выдан: Филиал публично-правовой компании "Роскадастр" по Волгоградской области	4 июня 2025 г.	КУВИ-001/2025-118212204	Выписка из ЕГРН об объекте недвижимости (земельный участок)	—
88	Кадастровая выписка о земельном участке, выдан: Филиал публично-правовой компании "Роскадастр" по Волгоградской области	4 июня 2025 г.	КУВИ-001/2025-118212254	Выписка из ЕГРН об объекте недвижимости (земельный участок)	—
89	Кадастровая выписка о земельном участке, выдан: Филиал публично-правовой компании "Роскадастр" по Волгоградской области	4 июня 2025 г.	КУВИ-001/2025-118212252	Выписка из ЕГРН об объекте недвижимости (земельный участок)	—
90	Кадастровая выписка о земельном участке, выдан: Филиал публично-правовой компании "Роскадастр" по Волгоградской области	4 июня 2025 г.	КУВИ-001/2025-118212249	Выписка из ЕГРН об объекте недвижимости (земельный участок)	—
91	Кадастровая выписка о земельном участке, выдан: Филиал публично-правовой компании "Роскадастр" по Волгоградской области	4 июня 2025 г.	КУВИ-001/2025-118212244	Выписка из ЕГРН об объекте недвижимости (земельный участок)	—
92	Кадастровая выписка о земельном участке, выдан: Филиал публично-правовой компании "Роскадастр" по Волгоградской области	4 июня 2025 г.	КУВИ-001/2025-118212240	Выписка из ЕГРН об объекте недвижимости (земельный участок)	—
93	Кадастровая выписка о земельном участке, выдан: Филиал публично-правовой компании "Роскадастр" по Волгоградской области	4 июня 2025 г.	КУВИ-001/2025-118212242	Выписка из ЕГРН об объекте недвижимости (земельный участок)	—
94	Кадастровая выписка о земельном участке, выдан: Филиал публично-правовой компании "Роскадастр" по Волгоградской области	4 июня 2025 г.	КУВИ-001/2025-118212233	Выписка из ЕГРН об объекте недвижимости (земельный участок)	—

1	2	3	4	5	6
95	Кадастровая выписка о земельном участке, выдан: Филиал публично-правовой компании "Роскадастр" по Волгоградской области	4 июня 2025 г.	КУВИ-001/2025-118212268	Выписка из ЕГРН об объекте недвижимости (земельный участок)	—
96	Кадастровая выписка о земельном участке, выдан: Филиал публично-правовой компании "Роскадастр" по Волгоградской области	4 июня 2025 г.	КУВИ-001/2025-118212265	Выписка из ЕГРН об объекте недвижимости (земельный участок)	—
97	Кадастровая выписка о земельном участке, выдан: Филиал публично-правовой компании "Роскадастр" по Волгоградской области	4 июня 2025 г.	КУВИ-001/2025-118212256	Выписка из ЕГРН об объекте недвижимости (земельный участок)	—
98	Кадастровая выписка о земельном участке, выдан: Филиал публично-правовой компании "Роскадастр" по Волгоградской области	4 июня 2025 г.	КУВИ-001/2025-117947964	Выписка из ЕГРН об объекте недвижимости (земельный участок)	—
99	Кадастровая выписка о земельном участке, выдан: Филиал публично-правовой компании "Роскадастр" по Волгоградской области	5 июня 2025 г.	КУВИ-001/2025-119090852	Выписка из ЕГРН об объекте недвижимости (земельный участок)	—
100	Кадастровая выписка о земельном участке, выдан: Филиал публично-правовой компании "Роскадастр" по Волгоградской области	5 июня 2025 г.	КУВИ-001/2025-119090847	Выписка из ЕГРН об объекте недвижимости (земельный участок)	—
101	Кадастровая выписка о земельном участке, выдан: Филиал публично-правовой компании "Роскадастр" по Волгоградской области	5 июня 2025 г.	КУВИ-001/2025-119090800	Выписка из ЕГРН об объекте недвижимости (земельный участок)	—
102	Кадастровая выписка о земельном участке, выдан: Филиал публично-правовой компании "Роскадастр" по Волгоградской области	5 июня 2025 г.	КУВИ-001/2025-119090801	Выписка из ЕГРН об объекте недвижимости (земельный участок)	—
103	Кадастровая выписка о земельном участке, выдан: Филиал публично-правовой компании "Роскадастр" по Волгоградской области	5 июня 2025 г.	КУВИ-001/2025-119090791	Выписка из ЕГРН об объекте недвижимости (земельный участок)	—

1	2	3	4	5	6
104	Кадастровая выписка о земельном участке, выдан: Филиал публично-правовой компании "Роскадастр" по Волгоградской области	5 июня 2025 г.	КУВИ-001/2025-119090785	Выписка из ЕГРН об объекте недвижимости (земельный участок)	—
105	Кадастровая выписка о земельном участке, выдан: Филиал публично-правовой компании "Роскадастр" по Волгоградской области	5 июня 2025 г.	КУВИ-001/2025-119090782	Выписка из ЕГРН об объекте недвижимости (земельный участок)	—
106	Кадастровая выписка о земельном участке, выдан: Филиал публично-правовой компании "Роскадастр" по Волгоградской области	5 июня 2025 г.	КУВИ-001/2025-119090760	Выписка из ЕГРН об объекте недвижимости (земельный участок)	—
107	Кадастровая выписка о земельном участке, выдан: Филиал публично-правовой компании "Роскадастр" по Волгоградской области	5 июня 2025 г.	КУВИ-001/2025-119090754	Выписка из ЕГРН об объекте недвижимости (земельный участок)	—
108	Кадастровая выписка о земельном участке, выдан: Филиал публично-правовой компании "Роскадастр" по Волгоградской области	5 июня 2025 г.	КУВИ-001/2025-119090733	Выписка из ЕГРН об объекте недвижимости (земельный участок)	—
109	Кадастровая выписка о земельном участке, выдан: Филиал публично-правовой компании "Роскадастр" по Волгоградской области	5 июня 2025 г.	КУВИ-001/2025-119090704	Выписка из ЕГРН об объекте недвижимости (земельный участок)	—
110	Кадастровая выписка о земельном участке, выдан: Филиал публично-правовой компании "Роскадастр" по Волгоградской области	5 июня 2025 г.	КУВИ-001/2025-119090690	Выписка из ЕГРН об объекте недвижимости (земельный участок)	—
111	Кадастровая выписка о земельном участке, выдан: Филиал публично-правовой компании "Роскадастр" по Волгоградской области	5 июня 2025 г.	КУВИ-001/2025-119090684	Выписка из ЕГРН об объекте недвижимости (земельный участок)	—
112	Кадастровая выписка о земельном участке, выдан: Филиал публично-правовой компании "Роскадастр" по Волгоградской области	5 июня 2025 г.	КУВИ-001/2025-119090665	Выписка из ЕГРН об объекте недвижимости (земельный участок)	—

1	2	3	4	5	6
113	Кадастровая выписка о земельном участке, выдан: Филиал публично-правовой компании "Роскадастр" по Волгоградской области	5 июня 2025 г.	КУВИ-001/2025-119090663	Выписка из ЕГРН об объекте недвижимости (земельный участок)	—
114	Кадастровая выписка о земельном участке, выдан: Филиал публично-правовой компании "Роскадастр" по Волгоградской области	5 июня 2025 г.	КУВИ-001/2025-119090647	Выписка из ЕГРН об объекте недвижимости (земельный участок)	—
115	Кадастровая выписка о земельном участке, выдан: Филиал публично-правовой компании "Роскадастр" по Волгоградской области	5 июня 2025 г.	КУВИ-001/2025-119090606	Выписка из ЕГРН об объекте недвижимости (земельный участок)	—
116	Кадастровая выписка о земельном участке, выдан: Филиал публично-правовой компании "Роскадастр" по Волгоградской области	5 июня 2025 г.	КУВИ-001/2025-119090604	Выписка из ЕГРН об объекте недвижимости (земельный участок)	—
117	Кадастровая выписка о земельном участке, выдан: Филиал публично-правовой компании "Роскадастр" по Волгоградской области	5 июня 2025 г.	КУВИ-001/2025-119090569	Выписка из ЕГРН об объекте недвижимости (земельный участок)	—
118	Кадастровая выписка о земельном участке, выдан: Филиал публично-правовой компании "Роскадастр" по Волгоградской области	5 июня 2025 г.	КУВИ-001/2025-119090553	Выписка из ЕГРН об объекте недвижимости (земельный участок)	—
119	Кадастровая выписка о земельном участке, выдан: Филиал публично-правовой компании "Роскадастр" по Волгоградской области	5 июня 2025 г.	КУВИ-001/2025-119090556	Выписка из ЕГРН об объекте недвижимости (земельный участок)	—
120	Кадастровая выписка о земельном участке, выдан: Филиал публично-правовой компании "Роскадастр" по Волгоградской области	18 июня 2025 г.	КУВИ-001/2025-125146303	Выписка из ЕГРН об объекте недвижимости (земельный участок)	—
121	Материалы картографо-геодезического фонда, выдан: ФГБУ "Центр геодезии, картографии и ИПД"	8 июня 2021 г.	111/8483	Выписка координат из каталога геодезических пунктов в МСК-34	—

1	2	3	4	5	6
122	Материалы картографо-геодезического фонда, выдан: ФГБУ "Центр геодезии, картографии и ИПД"	15 июля 2020 г.	120/8457	Выписка координат из каталога геодезических пунктов	—
123	Карта (план) объекта землеустройства, выдан: ИП Чиркин Е.А.	7 июля 2025 г.	б/н	Карта-план территории	—

7. Пояснения к карте-плану территории:

Пояснительная записка
<p>Настоящая карта-план территории разработана в результате проведения комплексных кадастровых работ на территории кадастрового квартала 34:30:050002 (х. Новодербеновский)</p> <p>Карта-план территории кадастрового квартала 34:30:050002 утверждена Постановлением об утверждении карта-планов территорий, подготовленных в результате выполнения комплексных кадастровых работ в границах кадастровых кварталов Суровикинского муниципального района Волгоградской области:</p> <p>Неотъемлемой частью КПТР является:</p> <ul style="list-style-type: none"> - акт согласования границ земельных участков, который включен в состав Приложения. Согласно данного акта, границы всех земельных участков являются согласованными; - протокол заседания согласительной комиссии по вопросу согласования местоположения границ земельных участков, расположенных в границах кадастрового квартала с учетным номером 34:30:050002 при выполнении комплексных кадастровых работ в соответствии с муниципальным контрактом от 14 апреля 2025г. № 0003. <p>Заключение согласительной комиссии по результатам ее работы не составлялось, в связи с непоступлением возражений заинтересованных лиц относительно местоположения границ земельных участков, определенных в ходе выполнения комплексных кадастровых работ.</p> <p>В соответствии с п.12 Требований к подготовке карты-плана территории, в таком случае приводятся реквизиты Протокола заседания согласительной комиссии. Реквизиты данного протокола указаны в разделе "Исходные данные"</p> <p>В результате выполнения комплексных кадастровых работ:</p> <ol style="list-style-type: none"> 1) обеспечивается уточнение границ 13 земельных участков; 2) обеспечивается исправление границ, сведения о которых уже внесены в ЕГРН, 35 земельных участков; 3) обеспечивается исправление реестровых ошибок в сведениях о местоположении границ объектов капитального строительства по отношению к 2 объектам недвижимости; 4) осуществляется уточнение местоположения на земельных участках границ 41 объекта капитального строительства. <p>Сведения об остальных объектах недвижимости либо уже внесены в ЕГРН и не требуют уточнения, либо не вносятся в карту-план территории по причинам, описаным в данной пояснительной записке.</p> <p>В ходе выполнения кадастровых работ проведен анализ материалов, согласно сведений ЕГРН, представленных в виде кадастровых планов территорий и выписок из ЕГРН в отношении земельных участков и объектов капитального строительства, картографические материалы и материалы из фонда данных, полученных в результате проведения землеустройства, действующие правила землепользования и застройки. утвержденные применительно к данной территории работ.</p> <p>Так, земельные участки, в отношении которых проводятся комплексные кадастровые работы, расположены в х. Стародербеновский, в градостроительной зоне застройки индивидуальными жилыми домами Ж1, для которой установлены предельные минимальные (300 кв.м.). максимальные (5000 кв.м.) размеры земельных участков. Правила землепользования и застройки утверждены Решением "О внесении изменений в ПЗиЗ Сысоевского сельского поселения Суровикинского муниципального района от 12.12.2012 г. № 23/231" от 04.02.2025 г. № 5/37, ссылка на официальный источник: https://fgistp.economy.gov.ru/lk/#/document-show/363041</p> <p>Координаты характерных точек границ земельных участков и объектов капитального строительства получены методом спутниковых геодезических определений. Границы земельных участков определены по ограждениям на местности, существующим на местности 15 и более лет.</p>
Сведения о заказчике
<p>Комплексные кадастровые работы выполнены в рамках исполнения муниципального контракта № 0003 от 14.04.2025 г.</p> <p>Заказчиком комплексных кадастровых работ является Администрация Суровикинского Муниципального района Волгоградской области.</p>

Сведения о кадастровом инженерере
Карта-план территории подготовлен кадастровым инженером Чиркиным Евгением Александровичем (квалификационный аттестат № 34-14-538 от 22.08.2014), включенным в реестр членов Ассоциации СРО "Кадастровые инженеры юга" 30.052016 г. № НП001325. Номер регистрации в государственном реестре лиц, осуществляющих кадастровую деятельность – 31758. Страховой номер индивидуального лицевого счета в системе обязательного пенсионного страхования Российской Федерации (СНИЛС) 152-892-276 89.
Сведения об уточняемых земельных участках
<p>В ходе проведения комплексных кадастровых работ были уточнены местоположение и площадь земельных участков, в результате которых расхождение площади уточняемых земельных участков по сведениям единого государственного реестра недвижимости и фактической не превышает предельного минимального размера, установленного ПЗЗ</p> <p>В соответствии с п. 19 Требований к подготовке и оформлению карты-плана территории, для определения местоположения границ земельных участков при выполнении комплексных кадастровых работ используются сведения единой электронной картографической основы и материалы землеустроительной документации, содержащейся в государственном фонде данных, полученных в результате проведения землеустройства.</p> <p>При уточнении границ земельного участка их местоположение определяется исходя из сведений, содержащихся в документе, подтверждающем право на земельный участок, или при отсутствии такого документа исходя из сведений, содержащихся в документах, определявших местоположение границ земельного участка при его образовании. В случае отсутствия в документах сведений о местоположении границ земельного участка их местоположение определяется в соответствии с утвержденным в установленном законодательством о градостроительной деятельности порядке проектом межевания территории. При отсутствии в утвержденном проекте межевания территории сведений о таком земельном участке его границами являются границы, существующие на местности пятнадцать и более лет и закрепленные с использованием природных объектов или объектов искусственного происхождения.</p> <p>Также в настоящей КПТР исправляются реестровые ошибки в сведениях о земельных участках. Реестровые ошибки заключаются в несоответствии координатного описания характерных точек границ земельных участков их фактическому положению на местности, выявленному в ходе натурного обследования при проведении комплексных кадастровых работ.</p> <p>В отношении всех уточняемых земельных участков границы определены по искусственным ограждениям, существующим на местности 15 и более лет(деревянные, шиферные заборы и сетчатые ограждения).</p> <p>К снятию из ЕГРН сведений подлежат земельные участки с кадастровыми номерами: 34:30:050002:6, 34:30:050002:17, 34:30:050002:40, 34:30:050002:42, 34:30:050002:43.</p> <p>ЗУ 34:30:050002:41 дублирует сведения о ЗУ 34:30:050002:8;</p> <p>ЗУ 34:30:050002:18 дублирует сведения о ЗУ 34:30:050002:43.</p>
Описание местоположения здания, сооружения, объекта незавершенного строительства на земельном участке
В ходе проведения комплексных кадастровых работ было уточнено местоположение границ объектов капитального строительства на земельных участках.
К снятию сведений из ЕГРН подлежат объекты капитального строительства с кадастровыми номерами: 34:30:050002:204.

Сведения о пунктах геодезической сети и средствах измерений								
1. Сведения о пунктах геодезической сети:								
№ п/п	Вид геодезической сети	Название пункта геодезической сети и тип знака	Система координат пункта геодезической сети	Координаты пункта, м		Дата обследования 19 мая 2025 г.		
				X	Y	Сведения о состоянии		
						наружного знака пункта	центра пункта	марки центра пункта
1	2	3	4	5	6	7	8	9
1	ГГС. 3	Подстепный, пирамида	МСК-34, зона 1	413 990,92	1 304 065,18	Не обнаружен	Сохранился	Сохранился
2	ГГС. 3	Наумкин Курган, пирамида		403 338,14	1 307 729,94			
3	ГГС. 3	Генераловский, пирамида		399 512,55	1 312 610,01			
2. Сведения об использованных средствах измерений:								
№ п/п	Наименование и обозначение типа средства измерений - прибора (инструмента, аппаратуры)		Заводской или серийный номер средства измерений		Реквизиты свидетельства о поверке прибора (инструмента, аппаратуры) и (или) срок действия поверки			
1	2		3		4			
1	Stonex S8 GNSS		STNS84412003		свидетельство № С-ГКФ/01-04-2025/42177429, выдано 01.04.2025г., срок действия поверки - до 31.03.2026г.			

Сведения об уточняемых земельных участках							
1. Сведения о характерных точках границ уточняемого земельного участка с кадастровым номером					34:30:050002:3		
Система координат МСК-34, зона 1					Зона № 1		
Обозначение характерных точек границ	Координаты, м				Метод определения координат	Формулы, примененные для расчета средней квадратической погрешности определения координат характерных точек границ (Mt), с подставленными в такие формулы значениями и итоговые (вычисленные) значения Mt, м	Описание закрепления точки
	содержатся в Едином государственном реестре недвижимости		определены в результате выполнения комплексных кадастровых работ				
	X	Y	X	Y			
1	2	3	4	5	6	7	8
н147У	—	—	464 865,21	1 274 710,65	Метод спутниковых геодезических измерений (определений)	$\sqrt{(0,08^2 + 0,06^2)} = 0,10$	—
н148У	—	—	464 845,85	1 274 732,45			
н149У	—	—	464 810,08	1 274 698,11			
н150У	—	—	464 827,07	1 274 678,59			
н147У	—	—	464 865,21	1 274 710,65			
2. Сведения о частях границ уточняемого земельного участка с кадастровым номером					34:30:050002:3		
Обозначение части границ		Горизонтальное проложение (S), м	Описание прохождения части границ		Сведения о согласовании местоположения границ (согласовано/спорное)		
от т.	до т.						
1	2	3	4		5		
н147У	н148У	29,16	—		согласовано		
н148У	н149У	49,59					
н149У	н150У	25,88					
н150У	н147У	49,82					
3. Сведения о характеристиках уточняемого земельного участка с кадастровым номером					34:30:050002:3		
№ п/п	Наименование характеристики земельного участка			Значение характеристики			
1	2			3			

1	2	3
1.	Адрес земельного участка	—
1.1.	Сведения о местоположении земельного участка (при отсутствии адреса) в структурированном в соответствии с федеральной информационной адресной системой виде	404425, Российская Федерация, Волгоградская область, Суровикинский р-н, Новодербенковский х, Молодежная ул, д 16
1.2.	Дополнительные сведения о местоположении земельного участка	—
2.	Площадь земельного участка \pm величина погрешности определения (вычисления) площади ($P \pm \Delta P$), м ²	$1\,367 \pm 13,00$
3.	Формула, примененная для вычисления предельной погрешности определения площади земельного участка, с подставленными значениями и итоговые (вычисленные) значения	$3,5*0,10*\sqrt{(1\,367,00)} = 13$
4.	Площадь земельного участка согласно сведениям Единого государственного реестра недвижимости (Ркад), м ²	1 307,00
5.	Оценка расхождения Р и Ркад ($P - P_{кад}$), м ²	60
6.	Предельный минимальный и максимальный размеры земельного участка ($P_{мин}$ и $P_{макс}$), м ²	$P_{мин} = 300$ $P_{макс} = 5\,000$
7.	Вид (виды) разрешенного использования	Ведение личного подсобного хозяйства
7.1.	Дополнительные сведения об использовании земельного участка	—
8.	Кадастровый или иной государственный учетный номер (инвентарный) здания, сооружения, объекта незавершенного строительства, расположенного на земельном участке	34:30:000000:1698
9.	Сведения о земельных участках (землях общего пользования, территории общего пользования), посредством которых обеспечивается доступ	Земли общего пользования
10.	Иные сведения	Запрещение. Обременение возникает на основании: Постановление судебного пристава-исполнителя Советское районное отделение судебных приставов г. Волгограда Главного управления Федеральной службы судебных приставов по Волгоградской области № 791939325/3441 (27870/25/34041-ИП), выдан Советское районное отделение судебных приставов г. Волгограда Главного управления Федеральной службы судебных приставов по Волгоградской области Запрещение. Обременение возникает на основании: Постановление судебного пристава-исполнителя Суровикинское районное отделение ГУФССП по Волгоградской области № 268931476/3432 (158461/25/34032-ИП), выдан Суровикинское районное отделение ГУФССП по Волгоградской области
4. Пояснения к сведениям об уточняемом земельном участке с кадастровым номером		34:30:050002:3 :

1.	—						
1. Сведения о характерных точках границ уточняемого земельного участка с кадастровым номером					34:30:050002:7		
Система координат					МСК-34, зона 1		
					Зона № 1		
Обоз- начение харак- терных точек границ	Координаты, м				Метод определения координат	Формулы, примененные для расчета средней квадратической погрешности определения координат характерных точек границ (Mt), с подставленными в такие формулы значениями и итоговые (вычисленные) значения Mt, м	Описание закрепления точки
	содержатся в Едином государственном реестре недвижимости		определены в результате выполнения комплексных кадастровых работ				
	X	Y	X	Y			
1	2	3	4	5	6	7	8
н507У	—	—	464 724,65	1 274 788,37	Метод спутниковых геодезических измерений (определений)	$\sqrt{(0,08^2 + 0,06^2)} = 0,10$	—
н508У	—	—	464 708,09	1 274 807,68			
н509У	—	—	464 702,29	1 274 802,30			
н510У	—	—	464 672,68	1 274 776,29			
н511У	—	—	464 692,18	1 274 754,82			
н512У	—	—	464 709,84	1 274 769,59			
н513У	—	—	464 707,48	1 274 772,42			
н507У	—	—	464 724,65	1 274 788,37			
2. Сведения о частях границ уточняемого земельного участка с кадастровым номером					34:30:050002:7		
Обозначение части границ		Горизонтальное проложение (S), м	Описание прохождения части границ		Сведения о согласовании местоположения границ (согласовано/спорное)		
от т.	до т.						
1	2	3	4		5		
н507У	н508У	25,44	—		согласовано		
н508У	н509У	7,91					
н509У	н510У	39,41					

1	2	3	4	5
н510У	н511У	29,00	—	согласовано
н511У	н512У	23,02		
н512У	н513У	3,68		
н513У	н507У	23,44		

3. Сведения о характеристиках уточняемого земельного участка с кадастровым номером 34:30:050002:7 :

№ п/п	Наименование характеристики земельного участка	Значение характеристики
1	2	3
1.	Адрес земельного участка	—
1.1.	Сведения о местоположении земельного участка (при отсутствии адреса) в структурированном в соответствии с федеральной информационной адресной системой виде	404425, Российская Федерация, Волгоградская область, Суrowsикинский р-н, Новодербенковский х
1.2.	Дополнительные сведения о местоположении земельного участка	—
2.	Площадь земельного участка ± величина погрешности определения (вычисления) площади ($P \pm \Delta P$), м²	$1\,287 \pm 13,00$
3.	Формула, примененная для вычисления предельной погрешности определения площади земельного участка, с подставленными значениями и итоговые (вычисленные) значения	$3,5 * 0,10 * \sqrt{(1\,287,00)} = 13$
4.	Площадь земельного участка согласно сведениям Единого государственного реестра недвижимости (Ркад), м²	1 346,00
5.	Оценка расхождения Р и Ркад ($P - P_{кад}$), м²	59
6.	Предельный минимальный и максимальный размеры земельного участка (Рмин и Рмакс), м²	Рмин = 300 Рмакс = 5 000
7.	Вид (виды) разрешенного использования	Для ведения личного подсобного хозяйства
7.1.	Дополнительные сведения об использовании земельного участка	—
8.	Кадастровый или иной государственный учетный номер (инвентарный) здания, сооружения, объекта незавершенного строительства, расположенного на земельном участке	34:30:050002:76
9.	Сведения о земельных участках (землях общего пользования, территории общего пользования), посредством которых обеспечивается доступ	Земли общего пользования
10.	Иные сведения	—

4. Пояснения к сведениям об уточняемом земельном участке с кадастровым номером 34:30:050002:7 :

1.	—
----	---

3. Сведения о характеристиках уточняемого земельного участка с кадастровым номером 34:30:050002:8 :		
№ п/п	Наименование характеристики земельного участка	Значение характеристики
1	2	3
1.	Адрес земельного участка	—
1.1.	Сведения о местоположении земельного участка (при отсутствии адреса) в структурированном в соответствии с федеральной информационной адресной системой виде	404425, Российская Федерация, Волгоградская область, Суrowsикинский р-н, Новодербеновский х, Степная ул, д 20
1.2.	Дополнительные сведения о местоположении земельного участка	—
2.	Площадь земельного участка ± величина погрешности определения (вычисления) площади ($P \pm \Delta P$), м²	1 240 ± 12,00
3.	Формула, примененная для вычисления предельной погрешности определения площади земельного участка, с подставленными значениями и итоговые (вычисленные) значения	$3,5 * 0,10 * \sqrt{(1\ 240,00)} = 12$
4.	Площадь земельного участка согласно сведениям Единого государственного реестра недвижимости (Ркад), м²	1 240,00
5.	Оценка расхождения Р и Ркад ($P - P_{кад}$), м²	0
6.	Предельный минимальный и максимальный размеры земельного участка (Рмин и Рмакс), м²	Рмин = 300 Рмакс = 5 000
7.	Вид (виды) разрешенного использования	Для ведения личного подсобного хозяйства
7.1.	Дополнительные сведения об использовании земельного участка	—
8.	Кадастровый или иной государственный учетный номер (инвентарный) здания, сооружения, объекта незавершенного строительства, расположенного на земельном участке	34:30:000000:2563
9.	Сведения о земельных участках (землях общего пользования, территории общего пользования), посредством которых обеспечивается доступ	Земли общего пользования
10.	Иные сведения	—
4. Пояснения к сведениям об уточняемом земельном участке с кадастровым номером 34:30:050002:8 :		
1.	—	

1. Сведения о характерных точках границ уточняемого земельного участка с кадастровым номером34:30:050002:11:

Система координатМСК-34, зона 1Зона №1

Обоз- начение харак- терных точек границ	Координаты, м				Метод определения координат	Формулы, примененные для расчета средней квадратической погрешности определения координат характерных точек границ (Mt), с подставленными в такие формулы значениями и итоговые (вычисленные) значения Mt, м	Описание закрепления точки
	содержатся в Едином государственном реестре недвижимости		определены в результате выполнения комплексных кадастровых работ				
	X	Y	X	Y			
1	2	3	4	5	6	7	8
н1027У	—	—	464 945,74	1 274 647,83	Метод спутниковых геодезических измерений (определений)	$\sqrt{(0,08^2 + 0,06^2)} = 0,10$	—
н1028У	—	—	464 974,39	1 274 674,10			
н1029У	—	—	464 980,17	1 274 680,97			
н1030У	—	—	464 962,39	1 274 699,47			
н1031У	—	—	464 928,16	1 274 666,72			
н1027У	—	—	464 945,74	1 274 647,83			

2. Сведения о частях границ уточняемого земельного участка с кадастровым номером34:30:050002:11:

Обозначение части границ		Горизонтальное проложение (S), м	Описание прохождения части границ	Сведения о согласовании местоположения границ (согласовано/спорное)
от т.	до т.			
1	2	3	4	5
н1027У	н1028У	38,87	—	согласовано
н1028У	н1029У	8,98		
н1029У	н1030У	25,66		
н1030У	н1031У	47,37		
н1031У	н1027У	25,80		

3. Сведения о характеристиках уточняемого земельного участка с кадастровым номером34:30:050002:11:

№ п/п	Наименование характеристики земельного участка	Значение характеристики
1	2	3

1	2	3
1.	Адрес земельного участка	—
1.1.	Сведения о местоположении земельного участка (при отсутствии адреса) в структурированном в соответствии с федеральной информационной адресной системой виде	404425, Российская Федерация, Волгоградская область, Суровикинский р-н, Новодербеновский х, Молодежная ул, д 5
1.2.	Дополнительные сведения о местоположении земельного участка	—
2.	Площадь земельного участка \pm величина погрешности определения (вычисления) площади ($P \pm \Delta P$), м ²	$1\,247 \pm 12,00$
3.	Формула, примененная для вычисления предельной погрешности определения площади земельного участка, с подставленными значениями и итоговые (вычисленные) значения	$3,5*0,10*\sqrt{(1\,247,00)} = 12$
4.	Площадь земельного участка согласно сведениям Единого государственного реестра недвижимости (Ркад), м ²	1 203,00
5.	Оценка расхождения Р и Ркад ($P - P_{кад}$), м ²	44
6.	Предельный минимальный и максимальный размеры земельного участка ($P_{мин}$ и $P_{макс}$), м ²	$P_{мин} = 300$ $P_{макс} = 5\,000$
7.	Вид (виды) разрешенного использования	для ведения личного подсобного сельского хозяйства
7.1.	Дополнительные сведения об использовании земельного участка	—
8.	Кадастровый или иной государственный учетный номер (инвентарный) здания, сооружения, объекта незавершенного строительства, расположенного на земельном участке	34:30:120002:304
9.	Сведения о земельных участках (землях общего пользования, территории общего пользования), посредством которых обеспечивается доступ	Земли общего пользования
10.	Иные сведения	—
4. Пояснения к сведениям об уточняемом земельном участке с кадастровым номером <u>34:30:050002:11</u> :		
1.	—	

1. Сведения о характерных точках границ уточняемого земельного участка с кадастровым номером 34:30:050002:15 :
Система координат МСК-34, зона 1 Зона № 1

Обоз- начение харак- терных точек границ	Координаты, м				Метод определения координат	Формулы, примененные для расчета средней квадратической погрешности определения координат характерных точек границ (Mt), с подставленными в такие формулы значениями и итоговые (вычисленные) значения Mt, м	Описание закрепления точки
	содержатся в Едином государственном реестре недвижимости		определены в результате выполнения комплексных кадастровых работ				
	X	Y	X	Y			
1	2	3	4	5	6	7	8
н892У	—	—	464 947,75	1 274 616,57	Метод спутниковых геодезических измерений (определений)	$\sqrt{(0,08^2 + 0,06^2)} = 0,10$	—
н29У	—	—	464 931,77	1 274 635,14			
н28У	—	—	464 894,14	1 274 604,43			
н893У	—	—	464 912,55	1 274 584,93			
н892У	—	—	464 947,75	1 274 616,57			

2. Сведения о частях границ уточняемого земельного участка с кадастровым номером 34:30:050002:15 :

Обозначение части границ		Горизонтальное проложение (S), м	Описание прохождения части границ	Сведения о согласовании местоположения границ (согласовано/спорное)
от т.	до т.			
1	2	3	4	5
н892У	н29У	24,50	—	согласовано
н29У	н28У	48,57		
н28У	н893У	26,82		
н893У	н892У	47,33		

3. Сведения о характеристиках уточняемого земельного участка с кадастровым номером 34:30:050002:15 :

№ п/п	Наименование характеристики земельного участка	Значение характеристики
1	2	3

1	2	3
1.	Адрес земельного участка	—
1.1.	Сведения о местоположении земельного участка (при отсутствии адреса) в структурированном в соответствии с федеральной информационной адресной системой виде	404425, Российская Федерация, Волгоградская область, Суровикинский р-н, Новодербеновский х, Молодежная ул, д 6
1.2.	Дополнительные сведения о местоположении земельного участка	—
2.	Площадь земельного участка \pm величина погрешности определения (вычисления) площади ($P \pm \Delta P$), м ²	$1\,229 \pm 12,00$
3.	Формула, примененная для вычисления предельной погрешности определения площади земельного участка, с подставленными значениями и итоговые (вычисленные) значения	$3,5*0,10*\sqrt{(1\,229,00)} = 12$
4.	Площадь земельного участка согласно сведениям Единого государственного реестра недвижимости (Ркад), м ²	1 270,00
5.	Оценка расхождения Р и Ркад ($P - P_{кад}$), м ²	41
6.	Предельный минимальный и максимальный размеры земельного участка ($P_{мин}$ и $P_{макс}$), м ²	$P_{мин} = 300$ $P_{макс} = 5\,000$
7.	Вид (виды) разрешенного использования	для ведения личного подсобного хозяйства
7.1.	Дополнительные сведения об использовании земельного участка	—
8.	Кадастровый или иной государственный учетный номер (инвентарный) здания, сооружения, объекта незавершенного строительства, расположенного на земельном участке	—
9.	Сведения о земельных участках (землях общего пользования, территории общего пользования), посредством которых обеспечивается доступ	Земли общего пользования
10.	Иные сведения	Аренда земли. Обременение возникает на основании: Протокол внесения изменений № 1, выдан Территориальный (межрайонный) отдел №5
4. Пояснения к сведениям об уточняемом земельном участке с кадастровым номером <u>34:30:050002:15</u> :		
1.	—	

1. Сведения о характерных точках границ уточняемого земельного участка с кадастровым номером
34:30:050002:16
:

Система координат
МСК-34, зона 1
Зона №
1

Обоз- начение харак- терных точек границ	Координаты, м				Метод определения координат	Формулы, примененные для расчета средней квадратической погрешности определения координат характерных точек границ (Mt), с подставленными в такие формулы значениями и итоговые (вычисленные) значения Mt, м	Описание закрепления точки
	содержатся в Едином государственном реестре недвижимости		определены в результате выполнения комплексных кадастровых работ				
	X	Y	X	Y			
1	2	3	4	5	6	7	8
н630У	—	—	464 859,67	1 274 742,00	Метод спутниковых геодезических измерений (определений)	$\sqrt{(0,08^2 + 0,06^2)} = 0,10$	—
н629У	—	—	464 897,47	1 274 777,44			
н1025У	—	—	464 880,73	1 274 795,29			
н1026У	—	—	464 842,40	1 274 761,16			
н630У	—	—	464 859,67	1 274 742,00			

2. Сведения о частях границ уточняемого земельного участка с кадастровым номером
34:30:050002:16
:

Обозначение части границ		Горизонтальное проложение (S), м	Описание прохождения части границ	Сведения о согласовании местоположения границ (согласовано/спорное)
от т.	до т.			
1	2	3	4	5
н630У	н629У	51,82	—	согласовано
н629У	н1025У	24,47		
н1025У	н1026У	51,32		
н1026У	н630У	25,79		

3. Сведения о характеристиках уточняемого земельного участка с кадастровым номером
34:30:050002:16
:

№ п/п	Наименование характеристики земельного участка	Значение характеристики
1	2	3

1	2	3
1.	Адрес земельного участка	—
1.1.	Сведения о местоположении земельного участка (при отсутствии адреса) в структурированном в соответствии с федеральной информационной адресной системой виде	404425, Российская Федерация, Волгоградская область, Суровикинский р-н, Новодербенковский х, Молодежная ул, д 15
1.2.	Дополнительные сведения о местоположении земельного участка	—
2.	Площадь земельного участка \pm величина погрешности определения (вычисления) площади ($P \pm \Delta P$), м ²	$1\,296 \pm 13,00$
3.	Формула, примененная для вычисления предельной погрешности определения площади земельного участка, с подставленными значениями и итоговые (вычисленные) значения	$3,5*0,10*\sqrt{(1\,296,00)} = 13$
4.	Площадь земельного участка согласно сведениям Единого государственного реестра недвижимости (Ркад), м ²	1 224,00
5.	Оценка расхождения Р и Ркад ($P - P_{кад}$), м ²	72
6.	Предельный минимальный и максимальный размеры земельного участка ($P_{мин}$ и $P_{макс}$), м ²	$P_{мин} = 300$ $P_{макс} = 5\,000$
7.	Вид (виды) разрешенного использования	для ведения личного подсобного хозяйства
7.1.	Дополнительные сведения об использовании земельного участка	—
8.	Кадастровый или иной государственный учетный номер (инвентарный) здания, сооружения, объекта незавершенного строительства, расположенного на земельном участке	34:30:050002:201
9.	Сведения о земельных участках (землях общего пользования, территории общего пользования), посредством которых обеспечивается доступ	Земли общего пользования
10.	Иные сведения	Аренда земли. Обременение возникает на основании: Протокол внесения изменений № 1, выдан Территориальный (межрайонный) отдел №5
4. Пояснения к сведениям об уточняемом земельном участке с кадастровым номером <u>34:30:050002:16</u> :		
1.	—	

1. Сведения о характерных точках границ уточняемого земельного участка с кадастровым номером					34:30:050002:24		
Система координат					МСК-34, зона 1		
					Зона № 1		
Обоз- начение харак- терных точек границ	Координаты, м				Метод определения координат	Формулы, примененные для расчета средней квадратической погрешности определения координат характерных точек границ (Mt), с подставленными в такие формулы значениями и итоговые (вычисленные) значения Mt, м	Описание закрепления точки
	содержатся в Едином государственном реестре недвижимости		определены в результате выполнения комплексных кадастровых работ				
	X	Y	X	Y			
1	2	3	4	5	6	7	8
н343У	—	—	464 981,35	1 274 578,90	Метод спутниковых геодезических измерений (определений)	$\sqrt{(0,08^2 + 0,06^2)} = 0,10$	—
н344У	—	—	464 973,62	1 274 587,42			
н345У	—	—	464 973,35	1 274 587,72			
н346У	—	—	464 964,86	1 274 597,07			
н347У	—	—	464 929,50	1 274 564,98			
н348У	—	—	464 947,01	1 274 544,47			
н349У	—	—	464 951,27	1 274 548,10			
н350У	—	—	464 955,48	1 274 543,17			
н351У	—	—	464 964,89	1 274 551,20			
н352У	—	—	464 961,97	1 274 554,63			
н353У	—	—	464 973,08	1 274 564,11			
н354У	—	—	464 969,57	1 274 568,22			

1	2	3	4	5	6	7	8
н343У	—	—	464 981,35	1 274 578,90	Метод спутниковых геодезических измерений (определений)	$\sqrt{(0,08^2 + 0,06^2)} = 0,10$	—

2. Сведения о частях границ уточняемого земельного участка с кадастровым номером 34:30:050002:24 :

Обозначение части границ		Горизонтальное проложение (S), м	Описание прохождения части границ	Сведения о согласовании местоположения границ (согласовано/спорное)
от т.	до т.			
1	2	3	4	5
н343У	н344У	11,50	—	согласовано
н344У	н345У	0,40		
н345У	н346У	12,63		
н346У	н347У	47,75		
н347У	н348У	26,97		
н348У	н349У	5,60		
н349У	н350У	6,48		
н350У	н351У	12,37		
н351У	н352У	4,50		
н352У	н353У	14,60		
н353У	н354У	5,40		
н354У	н343У	15,90		

3. Сведения о характеристиках уточняемого земельного участка с кадастровым номером 34:30:050002:24 :

№ п/п	Наименование характеристики земельного участка	Значение характеристики
1	2	3
1.	Адрес земельного участка	—
1.1.	Сведения о местоположении земельного участка (при отсутствии адреса) в структурированном в соответствии с федеральной информационной адресной системой виде	404425, Российская Федерация, Волгоградская область, Суровикинский р-н, Новодербеновский х, Молодежная ул, д 2
1.2.	Дополнительные сведения о местоположении земельного участка	—
2.	Площадь земельного участка ± величина погрешности определения (вычисления) площади ($P \pm \Delta P$), м²	$1\,385 \pm 13,00$
3.	Формула, примененная для вычисления предельной погрешности определения площади земельного участка, с подставленными значениями и итоговые (вычисленные) значения	$3,5 * 0,10 * \sqrt{(1\,385,00)} = 13$

1	2	3
4.	Площадь земельного участка согласно сведениям Единого государственного реестра недвижимости (Ркад), м²	1 247,00
5.	Оценка расхождения Р и Ркад (Р - Ркад), м²	138
6.	Предельный минимальный и максимальный размеры земельного участка (Рмин и Рмакс), м²	Рмин = 300 Рмакс = 5 000
7.	Вид (виды) разрешенного использования	для ведения личного подсобного хозяйства
7.1.	Дополнительные сведения об использовании земельного участка	—
8.	Кадастровый или иной государственный учетный номер (инвентарный) здания, сооружения, объекта незавершенного строительства, расположенного на земельном участке	—
9.	Сведения о земельных участках (землях общего пользования, территории общего пользования), посредством которых обеспечивается доступ	Земли общего пользования
10.	Иные сведения	Аренда земли. Обременение возникает на основании: Протокол внесения изменений № 1, выдан Территориальный (межрайонный) отдел №5

4. Пояснения к сведениям об уточняемом земельном участке с кадастровым номером 34:30:050002:24 :		
1.	—	

1. Сведения о характерных точках границ уточняемого земельного участка с кадастровым номером 34:30:050002:32 :		
Система координат МСК-34, зона 1		Зона № 1

Обоз- начение харак- терных точек границ	Координаты, м				Метод определения координат	Формулы, примененные для расчета средней квадратической погрешности определения координат характерных точек границ (Mt), с подставленными в такие формулы значениями и итоговые (вычисленные) значения Mt, м	Описание закрепления точки
	содержатся в Едином государственном реестре недвижимости		определены в результате выполнения комплексных кадастровых работ				
	X	Y	X	Y			
1	2	3	4	5	6	7	8
н255У	—	—	464 891,55	1 274 598,09	Метод спутниковых геодезических измерений (определений)	$\sqrt{(0,08^2 + 0,06^2)} = 0,10$	—
н256У	—	—	464 873,62	1 274 617,78			
н257У	—	—	464 840,25	1 274 586,62			

1	2	3	4	5	6	7	8
н258У	—	—	464 856,08	1 274 567,79	Метод спутниковых геодезических измерений (определений)	$\sqrt{(0,08^2 + 0,06^2)} = 0,10$	—
н255У	—	—	464 891,55	1 274 598,09			

2. Сведения о частях границ уточняемого земельного участка с кадастровым номером 34:30:050002:32 :

Обозначение части границ		Горизонтальное проложение (S), м	Описание прохождения части границ	Сведения о согласовании местоположения границ (согласовано/спорное)
от т.	до т.			
1	2	3	4	5
н255У	н256У	26,63	—	согласовано
н256У	н257У	45,66		
н257У	н258У	24,60		
н258У	н255У	46,65		

3. Сведения о характеристиках уточняемого земельного участка с кадастровым номером 34:30:050002:32 :

№ п/п	Наименование характеристики земельного участка	Значение характеристики
1	2	3
1.	Адрес земельного участка	—
1.1.	Сведения о местоположении земельного участка (при отсутствии адреса) в структурированном в соответствии с федеральной информационной адресной системой виде	404425, Российская Федерация, Волгоградская область, Суровикинский р-н, Новодербенковский х
1.2.	Дополнительные сведения о местоположении земельного участка	—
2.	Площадь земельного участка ± величина погрешности определения (вычисления) площади ($P \pm \Delta P$), м²	$1\,182 \pm 12,00$
3.	Формула, примененная для вычисления предельной погрешности определения площади земельного участка, с подставленными значениями и итоговые (вычисленные) значения	$3,5 * 0,10 * \sqrt{(1\,182,00)} = 12$
4.	Площадь земельного участка согласно сведениям Единого государственного реестра недвижимости (Ркад), м²	1 140,00
5.	Оценка расхождения Р и Ркад ($P - P_{кад}$), м²	42
6.	Предельный минимальный и максимальный размеры земельного участка (Рмин и Рмакс), м²	Рмин = 300 Рмакс = 5 000
7.	Вид (виды) разрешенного использования	для ведения личного подсобного хозяйства
7.1.	Дополнительные сведения об использовании земельного участка	—

1	2				3		
8.	Кадастровый или иной государственный учетный номер (инвентарный) здания, сооружения, объекта незавершенного строительства, расположенного на земельном участке				—		
9.	Сведения о земельных участках (землях общего пользования, территории общего пользования), посредством которых обеспечивается доступ				Земли общего пользования		
10.	Иные сведения				Аренда земли. Обременение возникает на основании: Протокол внесения изменений № 1, выдан Территориальный (межрайонный) отдел №5		
4. Пояснения к сведениям об уточняемом земельном участке с кадастровым номером 34:30:050002:32 :							
1.	—						
1. Сведения о характерных точках границ уточняемого земельного участка с кадастровым номером 34:30:050002:33 :							
Система координат МСК-34, зона 1 Зона № 1							
Обоз- начение харак- терных точек границ	Координаты, м				Метод определения координат	Формулы, примененные для расчета средней квадратической погрешности определения координат характерных точек границ (Mt), с подставленными в такие формулы значениями и итоговые (вычисленные) значения Mt, м	Описание закрепления точки
	содержатся в Едином государственном реестре недвижимости		определены в результате выполнения комплексных кадастровых работ				
	X	Y	X	Y			
1	2	3	4	5	6	7	8
н27У	—	—	464 877,91	1 274 621,47	Метод спутниковых геодезических измерений (определений)	$\sqrt{(0,08^2 + 0,06^2)} = 0,10$	—
н28У	—	—	464 894,14	1 274 604,43			
н29У	—	—	464 931,77	1 274 635,14			
н30У	—	—	464 915,35	1 274 653,77			
н27У	—	—	464 877,91	1 274 621,47			
2. Сведения о частях границ уточняемого земельного участка с кадастровым номером 34:30:050002:33 :							
Обозначение части границ		Горизонтальное проложение (S), м	Описание прохождения части границ		Сведения о согласовании местоположения границ (согласовано/спорное)		
от т.	до т.						

1	2	3	4	5
н27У	н28У	23,53	—	согласовано
н28У	н29У	48,57		
н29У	н30У	24,83		
н30У	н27У	49,45		

3. Сведения о характеристиках уточняемого земельного участка с кадастровым номером 34:30:050002:33 :

№ п/п	Наименование характеристики земельного участка	Значение характеристики
1	2	3
1.	Адрес земельного участка	—
1.1.	Сведения о местоположении земельного участка (при отсутствии адреса) в структурированном в соответствии с федеральной информационной адресной системой виде	404425, Российская Федерация, Волгоградская область, Суrowsикинский р-н, Новодербенровский х, Молодежная ул, д 8
1.2.	Дополнительные сведения о местоположении земельного участка	—
2.	Площадь земельного участка ± величина погрешности определения (вычисления) площади ($P \pm \Delta P$), м²	$1\,184 \pm 12,00$
3.	Формула, примененная для вычисления предельной погрешности определения площади земельного участка, с подставленными значениями и итоговые (вычисленные) значения	$3,5 * 0,10 * \sqrt{(1\,184,00)} = 12$
4.	Площадь земельного участка согласно сведениям Единого государственного реестра недвижимости (Ркад), м²	1 288,00
5.	Оценка расхождения Р и Ркад ($P - P_{кад}$), м²	104
6.	Предельный минимальный и максимальный размеры земельного участка (Рмин и Рмакс), м²	Рмин = 300 Рмакс = 5 000
7.	Вид (виды) разрешенного использования	для ведения личного подсобного хозяйства
7.1.	Дополнительные сведения об использовании земельного участка	—
8.	Кадастровый или иной государственный учетный номер (инвентарный) здания, сооружения, объекта незавершенного строительства, расположенного на земельном участке	34:30:120002:216
9.	Сведения о земельных участках (землях общего пользования, территории общего пользования), посредством которых обеспечивается доступ	Земли общего пользования
10.	Иные сведения	Аренда земли. Обременение возникает на основании: Протокол внесения изменений № 1, выдан Территориальный (межрайонный) отдел №5

4. Пояснения к сведениям об уточняемом земельном участке с кадастровым номером 34:30:050002:33 :

1.	—															
1. Сведения о характерных точках границ уточняемого земельного участка с кадастровым номером						34:30:050002:35					:					
Система координат						МСК-34, зона 1					Зона №					1
Обоз- начение харак- терных точек границ	Координаты, м				Метод определения координат	Формулы, примененные для расчета средней квадратической погрешности определения координат характерных точек границ (Mt), с подставленными в такие формулы значениями и итоговые (вычисленные) значения Mt, м	Описание закрепления точки									
	содержатся в Едином государственном реестре недвижимости		определены в результате выполнения комплексных кадастровых работ													
	X	Y	X	Y												
1	2	3	4	5	6	7	8									
н1017У	—	—	464 796,62	1 274 885,65	Метод спутниковых геодезических измерений (определений)	$\sqrt{(0,08^2 + 0,06^2)} = 0,10$	—									
н1018У	—	—	464 783,61	1 274 903,80												
н1019У	—	—	464 745,59	1 274 870,11												
н1020У	—	—	464 760,54	1 274 853,65												
н1017У	—	—	464 796,62	1 274 885,65												
Вырез 1 из 1																
1021	—	—	464 754,16	1 274 861,54	Метод спутниковых геодезических измерений (определений)	0,10	—									
1022	—	—	464 753,90	1 274 861,85												
1023	—	—	464 753,60	1 274 861,58												
1024	—	—	464 753,86	1 274 861,28												
1021	—	—	464 754,16	1 274 861,54												

2. Сведения о частях границ уточняемого земельного участка с кадастровым номером 34:30:050002:35 :				
Обозначение части границ		Горизонтальное проложение (S), м	Описание прохождения части границ	Сведения о согласовании местоположения границ (согласовано/спорное)
от т.	до т.			
1	2	3	4	5
н1017У	н1018У	22,33	—	согласовано
н1018У	н1019У	50,80		
н1019У	н1020У	22,24		
н1020У	н1017У	48,23		
Вырез 1 из 1				
—	—	—	—	—
3. Сведения о характеристиках уточняемого земельного участка с кадастровым номером 34:30:050002:35 :				
№ п/п	Наименование характеристики земельного участка		Значение характеристики	
1	2		3	
1.	Адрес земельного участка		—	
1.1.	Сведения о местоположении земельного участка (при отсутствии адреса) в структурированном в соответствии с федеральной информационной адресной системой виде		404425, Российская Федерация, Волгоградская область, Суровикинский р-н, Новодербенковский х, Молодежная ул, д 25	
1.2.	Дополнительные сведения о местоположении земельного участка		—	
2.	Площадь земельного участка ± величина погрешности определения (вычисления) площади ($P \pm \Delta P$), м²		1 100 ± 12,00	
3.	Формула, примененная для вычисления предельной погрешности определения площади земельного участка, с подставленными значениями и итоговые (вычисленные) значения		$3,5 \cdot 0,10 \cdot \sqrt{(1\ 100,00)} = 12$	
4.	Площадь земельного участка согласно сведениям Единого государственного реестра недвижимости (Ркад), м²		1 179,00	
5.	Оценка расхождения Р и Ркад ($P - P_{кад}$), м²		79	
6.	Предельный минимальный и максимальный размеры земельного участка (Рмин и Рмакс), м²		Рмин = 300 Рмакс = 5 000	
7.	Вид (виды) разрешенного использования		для ведения личного подсобного хозяйства	
7.1.	Дополнительные сведения об использовании земельного участка		—	
8.	Кадастровый или иной государственный учетный номер (инвентарный) здания, сооружения, объекта незавершенного строительства, расположенного на земельном участке		34:30:050002:84	

1	2				3		
9.	Сведения о земельных участках (землях общего пользования, территории общего пользования), посредством которых обеспечивается доступ				Земли общего пользования		
10.	Иные сведения				Аренда земли. Обременение возникает на основании: Протокол внесения изменений № 1, выдан Территориальный (межрайонный) отдел №5		
4. Пояснения к сведениям об уточняемом земельном участке с кадастровым номером 34:30:050002:35 :							
1. —							
1. Сведения о характерных точках границ уточняемого земельного участка с кадастровым номером 34:30:050002:200 : Система координат МСК-34, зона 1 Зона № 1							
Обозначение характерных точек границ	Координаты, м				Метод определения координат	Формулы, примененные для расчета средней квадратической погрешности определения координат характерных точек границ (Mt), с подставленными в такие формулы значениями и итоговые (вычисленные) значения Mt, м	Описание закрепления точки
	содержатся в Едином государственном реестре недвижимости		определены в результате выполнения комплексных кадастровых работ				
	X	Y	X	Y			
1	2	3	4	5	6	7	8
н691У	—	—	464 670,26	1 274 850,88	Метод спутниковых геодезических измерений (определений)	$\sqrt{(0,08^2 + 0,06^2)} = 0,10$	—
н692У	—	—	464 633,65	1 274 821,33			
н693У	—	—	464 655,83	1 274 795,39			
н694У	—	—	464 682,10	1 274 818,62			
н695У	—	—	464 691,45	1 274 826,72			
н691У	—	—	464 670,26	1 274 850,88			
2. Сведения о частях границ уточняемого земельного участка с кадастровым номером 34:30:050002:200 :							
Обозначение части границ		Горизонтальное проложение (S), м	Описание прохождения части границ		Сведения о согласовании местоположения границ (согласовано/спорное)		
от т.	до т.						
1	2	3	4		5		

1	2	3	4	5
н691У	н692У	47,05	—	согласовано
н692У	н693У	34,13		
н693У	н694У	35,07		
н694У	н695У	12,37		
н695У	н691У	32,14		

3. Сведения о характеристиках уточняемого земельного участка с кадастровым номером 34:30:050002:200 :

№ п/п	Наименование характеристики земельного участка	Значение характеристики
1	2	3
1.	Адрес земельного участка	—
1.1.	Сведения о местоположении земельного участка (при отсутствии адреса) в структурированном в соответствии с федеральной информационной адресной системой виде	404425, Российская Федерация, Волгоградская область, Суровикинский р-н, Новодербеновский х, Центральная ул, д 27
1.2.	Дополнительные сведения о местоположении земельного участка	—
2.	Площадь земельного участка ± величина погрешности определения (вычисления) площади ($P \pm \Delta P$), м²	$1\,563 \pm 14,00$
3.	Формула, примененная для вычисления предельной погрешности определения площади земельного участка, с подставленными значениями и итоговые (вычисленные) значения	$3,5*0,10*\sqrt{(1\,563,00)} = 14$
4.	Площадь земельного участка согласно сведениям Единого государственного реестра недвижимости (Ркад), м²	1 478,00
5.	Оценка расхождения Р и Ркад ($P - P_{кад}$), м²	85
6.	Предельный минимальный и максимальный размеры земельного участка ($P_{мин}$ и $P_{макс}$), м²	$P_{мин} = 300$ $P_{макс} = 5\,000$
7.	Вид (виды) разрешенного использования	для ведения личного подсобного хозяйства
7.1.	Дополнительные сведения об использовании земельного участка	—
8.	Кадастровый или иной государственный учетный номер (инвентарный) здания, сооружения, объекта незавершенного строительства, расположенного на земельном участке	—
9.	Сведения о земельных участках (землях общего пользования, территории общего пользования), посредством которых обеспечивается доступ	Земли общего пользования
10.	Иные сведения	—

4. Пояснения к сведениям об уточняемом земельном участке с кадастровым номером 34:30:050002:200 :

1.	—									
1. Сведения о характерных точках границ уточняемого земельного участка с кадастровым номером					34:30:120002:7			:		
Система координат					МСК-34, зона 1				Зона №	1
Обоз- начение харак- терных точек границ	Координаты, м				Метод определения координат	Формулы, примененные для расчета средней квадратической погрешности определения координат характерных точек границ (Mt), с подставленными в такие формулы значениями и итоговые (вычисленные) значения Mt, м	Описание закрепления точки			
	содержатся в Едином государственном реестре недвижимости		определены в результате выполнения комплексных кадастровых работ							
	X	Y	X	Y						
1	2	3	4	5	6	7	8			
835	464 821,10	1 274 758,81	—	—	Метод спутниковых геодезических измерений (определений)	0,10	—			
836	464 803,70	1 274 781,17	—	—						
837	464 764,93	1 274 752,28	—	—						
838	464 782,29	1 274 728,10	—	—						
н839У	—	—	464 818,38	1 274 764,06		$\sqrt{(0,08^2 + 0,06^2)} = 0,10$				
н840У	—	—	464 799,97	1 274 784,45						
н841У	—	—	464 762,46	1 274 753,57						
н842У	—	—	464 781,91	1 274 730,52						
835	464 821,10	1 274 758,81	—	—		0,10				
2. Сведения о частях границ уточняемого земельного участка с кадастровым номером					34:30:120002:7				:	
Обозначение части границ		Горизонтальное проложение (S), м	Описание прохождения части границ			Сведения о согласовании местоположения границ (согласовано/спорное)				
от т.	до т.									
1	2	3	4			5				
н839У	н840У	27,47	—			согласовано				

1	2	3	4	5
н840У	н841У	48,59	—	согласовано
н841У	н842У	30,16		
н842У	н839У	49,55		
3. Сведения о характеристиках уточняемого земельного участка с кадастровым номером 34:30:120002:7 :				
№ п/п	Наименование характеристики земельного участка		Значение характеристики	
1	2		3	
1.	Адрес земельного участка		—	
1.1.	Сведения о местоположении земельного участка (при отсутствии адреса) в структурированном в соответствии с федеральной информационной адресной системой виде		404425, Российская Федерация, Волгоградская область, Суровикинский р-н, Новодербенковский х, Молодежная ул, д 20	
1.2.	Дополнительные сведения о местоположении земельного участка		—	
2.	Площадь земельного участка ± величина погрешности определения (вычисления) площади ($P \pm \Delta P$), м²		1 413 ± 13,00	
3.	Формула, примененная для вычисления предельной погрешности определения площади земельного участка, с подставленными значениями и итоговые (вычисленные) значения		$3,5 \cdot 0,10 \cdot \sqrt{(1\,413,00)} = 13$	
4.	Площадь земельного участка согласно сведениям Единого государственного реестра недвижимости (Ркад), м²		1 421,00	
5.	Оценка расхождения Р и Ркад ($P - P_{кад}$), м²		8	
6.	Предельный минимальный и максимальный размеры земельного участка ($P_{мин}$ и $P_{макс}$), м²		$P_{мин} = 300$ $P_{макс} = 5\,000$	
7.	Вид (виды) разрешенного использования		Для ведения личного подсобного хозяйства	
7.1.	Дополнительные сведения об использовании земельного участка		—	
8.	Кадастровый или иной государственный учетный номер (инвентарный) здания, сооружения, объекта незавершенного строительства, расположенного на земельном участке		34:30:120002:414	
9.	Сведения о земельных участках (землях общего пользования, территории общего пользования), посредством которых обеспечивается доступ		Земли общего пользования	
10.	Иные сведения		—	
4. Пояснения к сведениям об уточняемом земельном участке с кадастровым номером 34:30:120002:7 :				
1.	—			

1. Сведения о характерных точках границ уточняемого земельного участка с кадастровым номером					34:30:120002:10		
Система координат					МСК-34, зона 1		
					Зона № 1		
Обоз- начение харак- терных точек границ	Координаты, м				Метод определения координат	Формулы, примененные для расчета средней квадратической погрешности определения координат характерных точек границ (Mt), с подставленными в такие формулы значениями и итоговые (вычисленные) значения Mt, м	Описание закрепления точки
	содержатся в Едином государственном реестре недвижимости		определены в результате выполнения комплексных кадастровых работ				
	X	Y	X	Y			
1	2	3	4	5	6	7	8
1095	149,31	123,55	—	—	Метод спутниковых геодезических измерений (определений)	0,10	—
1096	133,55	141,43	—	—			
1097	126,72	135,60	—	—			
1098	94,14	114,40	—	—			
1099	107,58	91,96	—	—			
1100	144,63	118,98	—	—			
н1005У	—	—	464 998,66	1 274 665,92		$\sqrt{(0,08^2 + 0,06^2)} = 0,10$	
н1029У	—	—	464 980,17	1 274 680,97			
н1028У	—	—	464 974,39	1 274 674,10			
н1027У	—	—	464 945,74	1 274 647,83			
н1007У	—	—	464 962,69	1 274 627,90			
н1006У	—	—	464 994,79	1 274 660,65			

1	2	3	4	5	6	7	8
1095	149,31	123,55	—	—	Метод спутниковых геодезических измерений (определений)	0,10	—
2. Сведения о частях границ уточняемого земельного участка с кадастровым номером 34:30:120002:10:							
Обозначение части границ		Горизонтальное проложение (S), м	Описание прохождения части границ	Сведения о согласовании местоположения границ (согласовано/спорное)			
от т.	до т.						
1	2	3	4	5			
н1005У	н1029У	23,84	—	согласовано			
н1029У	н1028У	8,98					
н1028У	н1027У	38,87					
н1027У	н1007У	26,16					
н1007У	н1006У	45,86					
н1006У	н1005У	6,54					
3. Сведения о характеристиках уточняемого земельного участка с кадастровым номером 34:30:120002:10:							
№ п/п	Наименование характеристики земельного участка			Значение характеристики			
1	2			3			
1.	Адрес земельного участка			—			
1.1.	Сведения о местоположении земельного участка (при отсутствии адреса) в структурированном в соответствии с федеральной информационной адресной системой виде			404425, Российская Федерация, Волгоградская область, Суровикинский р-н, Новодербенровский х, Молодежная ул, д 3			
1.2.	Дополнительные сведения о местоположении земельного участка			—			
2.	Площадь земельного участка ± величина погрешности определения (вычисления) площади (Р ± ΔР), м²			1 245 ± 12,00			
3.	Формула, примененная для вычисления предельной погрешности определения площади земельного участка, с подставленными значениями и итоговые (вычисленные) значения			3,5*0,10*√(1 245,00) = 12			
4.	Площадь земельного участка согласно сведениям Единого государственного реестра недвижимости (Ркад), м²			1 245,00			
5.	Оценка расхождения Р и Ркад (Р - Ркад), м²			0			
6.	Предельный минимальный и максимальный размеры земельного участка (Рмин и Рмакс), м²			Рмин = 300 Рмакс = 5 000			
7.	Вид (виды) разрешенного использования			Для ведения личного подсобного хозяйства			
7.1.	Дополнительные сведения об использовании земельного участка			—			

1	2	3
8.	Кадастровый или иной государственный учетный номер (инвентарный) здания, сооружения, объекта незавершенного строительства, расположенного на земельном участке	34:30:120002:280
9.	Сведения о земельных участках (землях общего пользования, территории общего пользования), посредством которых обеспечивается доступ	Земли общего пользования
10.	Иные сведения	Запрещение. Обременение возникает на основании: Постановление судебного пристава-исполнителя № 271864022/3432 (169923/25/34032-ИП), выдан Суровикинское районное отделение ГУФССП по Волгоградской области
4. Пояснения к сведениям об уточняемом земельном участке с кадастровым номером 34:30:120002:10 :		
1.	—	

Сведения об уточняемых земельных участках, необходимые для исправления реестровых ошибок в сведениях о местоположении их границ

1. Сведения о характерных точках границ уточняемого земельного участка с кадастровым номером 34:30:050002:2 :
 Система координат МСК-34, зона 1 Зона № 1

Обоз- начение харак- терных точек границ	Координаты, м				Метод определения координат	Формулы, примененные для расчета средней квадратической погрешности определения координат характерных точек границ (Mt), с подставленными в такие формулы значениями и итоговые (вычисленные) значения Mt, м	Описание закрепления точки
	содержатся в Едином государственном реестре недвижимости		определены в результате выполнения комплексных кадастровых работ				
	X	Y	X	Y			
1	2	3	4	5	6	7	8
17	464 942,18	1 274 716,72	—	—	Метод спутниковых геодезических измерений (определений)	0,10	—
20	464 900,85	1 274 687,81	—	—			
516	464 915,51	1 274 667,76	—	—			
515	464 955,24	1 274 698,63	—	—			
н21У	—	—	464 915,17	1 274 756,49			
н24У	—	—	464 877,07	1 274 723,43		$\sqrt{(0,08^2 + 0,06^2)} = 0,10$	
н520У	—	—	464 893,74	1 274 705,02			
н519У	—	—	464 930,04	1 274 739,86			
17	464 942,18	1 274 716,72	—	—		0,10	

2. Сведения о частях границ уточняемого земельного участка с кадастровым номером 34:30:050002:2 :

Обозначение части границ		Горизонтальное проложение (S), м	Описание прохождения части границ	Сведения о согласовании местоположения границ (согласовано/спорное)
от т.	до т.			
1	2	3	4	5
н21У	н24У	50,44	—	согласовано

1	2	3	4	5
н24У	н520У	24,84	—	согласовано
н520У	н519У	50,31		
н519У	н21У	22,31		

3. Сведения о характеристиках уточняемого земельного участка с кадастровым номером 34:30:050002:2 :

№ п/п	Наименование характеристики	Значение характеристики
1	2	3
1.	Адрес земельного участка	—
1.1.	Сведения о местоположении земельного участка (при отсутствии адреса) в структурированном в соответствии с федеральной информационной адресной системой виде	404425, Российская Федерация, Волгоградская область, Суровикинский р-н, Новодербеновский х
1.2.	Дополнительные сведения о местоположении земельного участка	—
2.	Площадь земельного участка ± величина погрешности определения (вычисления) площади ($P \pm \Delta P$), м²	1 187 ± 12,00
3.	Формула, примененная для вычисления предельной погрешности определения площади земельного участка, с подставленными значениями и итоговые (вычисленные) значения	$3,5 \cdot 0,10 \cdot \sqrt{(1\ 187,00)} = 12$
4.	Площадь земельного участка согласно сведениям Единого государственного реестра недвижимости (Ркад), м²	1 187,00
5.	Оценка расхождения Р и Ркад ($P - P_{кад}$), м²	0
6.	Предельный минимальный и максимальный размеры земельного участка ($P_{мин}$ и $P_{макс}$), м²	$P_{мин} = 300$ $P_{макс} = 5\ 000$
7.	Кадастровый или иной государственный учетный номер (инвентарный) здания, сооружения, объекта незавершенного строительства, расположенного на земельном участке	34:30:050002:67
8.	Вид (виды) разрешенного использования	Для ведения личного подсобного хозяйства
8.1.	Дополнительные сведения об использовании земельного участка	—
9.	Сведения о земельных участках (землях общего пользования, территории общего пользования), посредством которых обеспечивается доступ	Земли общего пользования
10.	Иные сведения	—

4. Пояснения к сведениям об уточняемом земельном участке с кадастровым номером 34:30:050002:2 :

1.	—
----	---

1. Сведения о характерных точках границ уточняемого земельного участка с кадастровым номером						34:30:050002:4		:
Система координат				МСК-34, зона 1		Зона № 1		
Обоз- начение харак- терных точек границ	Координаты, м				Метод определения координат	Формулы, примененные для расчета средней квадратической погрешности определения координат характерных точек границ (Mt), с подставленными в такие формулы значениями и итоговые (вычисленные) значения Mt, м	Описание закрепления точки	
	содержатся в Едином государственном реестре недвижимости		определены в результате выполнения комплексных кадастровых работ					
	X	Y	X	Y				
1	2	3	4	5	6	7	8	
824	464 897,41	1 274 787,58	—	—	Метод спутниковых геодезических измерений (определений)	0,10	—	
825	464 935,13	1 274 820,33	—	—				
826	464 929,47	1 274 825,87	—	—				
827	464 930,23	1 274 826,77	—	—				
538	464 917,88	1 274 838,59	—	—				
539	464 880,59	1 274 806,66	—	—				
н828У	—	—	464 898,74	1 274 786,07		$\sqrt{(0,08^2 + 0,06^2)} = 0,10$		
н829У	—	—	464 935,87	1 274 819,24				
н830У	—	—	464 930,01	1 274 825,01				
н831У	—	—	464 930,75	1 274 825,93				
н540У	—	—	464 918,39	1 274 837,25				
н541У	—	—	464 881,53	1 274 804,80				

1	2	3	4	5	6	7	8	
824	464 897,41	1 274 787,58	—	—	Метод спутниковых геодезических измерений (определений)	0,10	—	
2. Сведения о частях границ уточняемого земельного участка с кадастровым номером						34:30:050002:4		:
Обозначение части границ		Горизонтальное проложение (S), м	Описание прохождения части границ			Сведения о согласовании местоположения границ (согласовано/спорное)		
от т.	до т.							
1	2	3	4			5		
н828У	н829У	49,79	—			согласовано		
н829У	н830У	8,22						
н830У	н831У	1,18						
н831У	н540У	16,76						
н540У	н541У	49,11						
н541У	н828У	25,44						
3. Сведения о характеристиках уточняемого земельного участка с кадастровым номером						34:30:050002:4		:
№ п/п	Наименование характеристики				Значение характеристики			
1	2				3			
1.	Адрес земельного участка				—			
1.1.	Сведения о местоположении земельного участка (при отсутствии адреса) в структурированном в соответствии с федеральной информационной адресной системой виде				404425, Российская Федерация, Волгоградская область, Суrowsикинский р-н, Новодербеноvский х, Степная ул, д 10			
1.2.	Дополнительные сведения о местоположении земельного участка				—			
2.	Площадь земельного участка ± величина погрешности определения (вычисления) площади (Р ± ΔР), м²				1 256 ± 12,00			
3.	Формула, примененная для вычисления предельной погрешности определения площади земельного участка, с подставленными значениями и итоговые (вычисленные) значения				3,5*0,10*√(1 256,00) = 12			
4.	Площадь земельного участка согласно сведениям Единого государственного реестра недвижимости (Ркад), м²				1 257,00			
5.	Оценка расхождения Р и Ркад (Р - Ркад), м²				1			
6.	Предельный минимальный и максимальный размеры земельного участка (Рмин и Рмакс), м²				Рмин = 300 Рмакс = 5 000			

1	2				3		
7.	Кадастровый или иной государственный учетный номер (инвентарный) здания, сооружения, объекта незавершенного строительства, расположенного на земельном участке				34:30:120002:300		
8.	Вид (виды) разрешенного использования				для ведения личного подсобного хозяйства		
8.1.	Дополнительные сведения об использовании земельного участка				—		
9.	Сведения о земельных участках (землях общего пользования, территории общего пользования), посредством которых обеспечивается доступ				Земли общего пользования		
10.	Иные сведения				Запрещение. Обременение возникает на основании: Постановление судебного пристава-исполнителя Суровикинское районное отделение ГУФССП по Волгоградской области № 273893994/3432 (12469/20/34032-ИП), выдан Суровикинское районное отделение ГУФССП по Волгоградской области Запрещение. Обременение возникает на основании: Постановление судебного пристава-исполнителя Суровикинское районное отделение ГУФССП по Волгоградской области № 268722548/3432 (73359/24/34032-ИП), выдан Суровикинское районное отделение ГУФССП по Волгоградской области		
4. Пояснения к сведениям об уточняемом земельном участке с кадастровым номером					34:30:050002:4 :		
1.	—						
1. Сведения о характерных точках границ уточняемого земельного участка с кадастровым номером					34:30:050002:5 :		
Система координат					МСК-34, зона 1 Зона № 1		
Обоз- начение харак- терных точек границ	Координаты, м				Метод определения координат	Формулы, примененные для расчета средней квадратической погрешности определения координат характерных точек границ (Mt), с подставленными в такие формулы значениями и итоговые (вычисленные) значения Mt, м	Описание закрепления точки
	содержатся в Едином государственном реестре недвижимости		определены в результате выполнения комплексных кадастровых работ				
	X	Y	X	Y			
1	2	3	4	5	6	7	8
189	464 967,41	1 274 783,48	—	—	Метод спутниковых геодезических измерений (определений)	0,10	—
1210	464 951,85	1 274 801,00	—	—			
1211	464 913,38	1 274 768,56	—	—			

1	2	3	4	5	6	7	8
190	464 930,70	1 274 749,21	—	—	Метод спутниковых геодезических измерений (определений)	0,10	—
н194У	—	—	464 932,82	1 274 748,39		$\sqrt{(0,08^2 + 0,06^2)} = 0,10$	
н193У	—	—	464 968,81	1 274 783,41			
н1212У	—	—	464 962,52	1 274 790,21			
н1213У	—	—	464 962,30	1 274 790,02			
н1214У	—	—	464 962,03	1 274 790,33			
н1215У	—	—	464 962,24	1 274 790,51			
н1216У	—	—	464 952,90	1 274 800,61			
н1217У	—	—	464 915,10	1 274 767,38			
189	464 967,41	1 274 783,48	—	—		0,10	

2. Сведения о частях границ уточняемого земельного участка с кадастровым номером
34:30:050002:5
:

Обозначение части границ		Горизонтальное проложение (S), м	Описание прохождения части границ	Сведения о согласовании местоположения границ (согласовано/спорное)
от т.	до т.			
1	2	3	4	5
н194У	н193У	50,22	—	согласовано
н193У	н1212У	9,26		
н1212У	н1213У	0,29		
н1213У	н1214У	0,41		
н1214У	н1215У	0,28		
н1215У	н1216У	13,76		
н1216У	н1217У	50,33		
н1217У	н194У	25,97		

3. Сведения о характеристиках уточняемого земельного участка с кадастровым номером
34:30:050002:5
:

№ п/п	Наименование характеристики	Значение характеристики
-------	-----------------------------	-------------------------

1	2	3
1.	Адрес земельного участка	—
1.1.	Сведения о местоположении земельного участка (при отсутствии адреса) в структурированном в соответствии с федеральной информационной адресной системой виде	404425, Российская Федерация, Волгоградская область, Суровикинский р-н, Новодербенковский х, Степная ул, д 6
1.2.	Дополнительные сведения о местоположении земельного участка	—
2.	Площадь земельного участка \pm величина погрешности определения (вычисления) площади ($P \pm \Delta P$), м ²	$1\,241 \pm 12,00$
3.	Формула, примененная для вычисления предельной погрешности определения площади земельного участка, с подставленными значениями и итоговые (вычисленные) значения	$3,5 \cdot 0,10 \cdot \sqrt{(1\,241,00)} = 12$
4.	Площадь земельного участка согласно сведениям Единого государственного реестра недвижимости (Ркад), м ²	1 241,00
5.	Оценка расхождения Р и Ркад ($P - P_{\text{кад}}$), м ²	0
6.	Предельный минимальный и максимальный размеры земельного участка (Рмин и Рмакс), м ²	Рмин = 300 Рмакс = 5 000
7.	Кадастровый или иной государственный учетный номер (инвентарный) здания, сооружения, объекта незавершенного строительства, расположенного на земельном участке	34:30:120002:205
8.	Вид (виды) разрешенного использования	Для ведения личного подсобного хозяйства (приусадебный земельный участок)
8.1.	Дополнительные сведения об использовании земельного участка	—
9.	Сведения о земельных участках (землях общего пользования, территории общего пользования), посредством которых обеспечивается доступ	Земли общего пользования

1	2	3
10.	Иные сведения	<p>Аренда земли. Обременение возникает на основании: Протокол внесения изменений № 1, выдан Территориальный (межрайонный) отдел №5</p> <p>В соответствии с решением Комитета по управлению государственным имуществом Волгоградской области «Об установлении ЗОУИТ - охранной зоны газораспределительной сети, ограничений (обременений) на входящие в нее земельные участки и утверждения ее границ» и постановлением Правительства Российской Федерации от 20.11.2000г. №878 "Об утверждении Правил охраны газораспределительных сетей" на земельные участки, входящие в охранные зоны газораспределительных сетей, в целях предупреждения их повреждения или нарушения условий их нормальной эксплуатации налагаются ограничения (обременения), которыми запрещается: а) строить объекты жилищно-гражданского и производственного назначения; б) сносить и реконструировать мосты, коллекторы, автомобильные и железные дороги с расположенными на них газораспределительными сетями без предварительного выноса этих газопроводов по согласованию с эксплуатационными организациями; в) разрушать берегоукрепительные сооружения, водопропускные устройства, земляные и иные сооружения, предохраняющие газораспределительные сети от разрушений; г) перемещать, повреждать, засыпать и уничтожать опознавательные знаки, контрольно-измерительные пункты и другие устройства газораспределительных сетей; д) устраивать свалки и склады, разливать растворы кислот, солей, щелочей и других химически активных веществ; е) огораживать и перегораживать охранные зоны, препятствовать доступу персонала эксплуатационных организаций к газораспределительным сетям, проведению обслуживания и устранению повреждений газораспределительных сетей; ж) разводить огонь и размещать источники огня; з) рыть погреба, копать и обрабатывать почву сельскохозяйственными и мелиоративными орудиями и механизмами на глубину более 0,3 метра; и) открывать калитки и двери газорегуляторных пунктов, станций катодной и дренажной защиты, люки подземных колодцев, включать или отключать электроснабжение средств связи, освещения и систем телемеханики; к) набрасывать, приставлять и привязывать к опорам и надземным газопроводам, ограждениям и зданиям газораспределительных сетей посторонние предметы, лестницы, влезать на них; л) самовольно подключаться к газораспределительным сетям. Лесохозяйственные, сельскохозяйственные и другие работы, не подпадающие под указанные ограничения, и не связанные с нарушением земельного горизонта и обработкой почвы на глубину более 0,3 метра, производятся собственниками, владельцами или пользователями земельных участков в охранной зоне газораспределительной сети при условии предварительного письменного уведомления эксплуатационной организации не менее чем за 3 рабочих дня до начала работ.</p> <p>начало действия: 4 мая 2023 г.. Учётный номер зоны 34:30-6.444. Обременение возникает на основании: Решение комитета по управлению государственным имуществом Волгоградской области "Об установлении ЗОУИТ - охранной зоны ГРС, ограничений (обременений) на входящие в нее земельные участки и утверждения ее границ" № 1344,</p>

1	2				3 выдан Комитет по управлению государственным имуществом Волгоградской области				
4. Пояснения к сведениям об уточняемом земельном участке с кадастровым номером					34:30:050002:5			:	
1.		—							
1. Сведения о характерных точках границ уточняемого земельного участка с кадастровым номером					34:30:050002:10				:
Система координат					МСК-34, зона 1				Зона № 1
Обоз- начение харак- терных точек границ	Координаты, м				Метод определения координат	Формулы, примененные для расчета средней квадратической погрешности определения координат характерных точек границ (Mt), с подставленными в такие формулы значениями и итоговые (вычисленные) значения Mt, м	Описание закрепления точки		
	содержатся в Едином государственном реестре недвижимости		определены в результате выполнения комплексных кадастровых работ						
	X	Y	X	Y					
1	2	3	4	5	6	7	8		
1222	464 851,29	1 274 729,86	—	—	Метод спутниковых геодезических измерений (определений)	0,10	—		
1223	464 834,50	1 274 753,02	—	—					
1224	464 795,14	1 274 723,30	—	—					
1225	464 812,60	1 274 698,28	—	—					
н148У	—	—	464 845,85	1 274 732,45					
н1226У	—	—	464 827,26	1 274 754,78					
н1227У	—	—	464 790,69	1 274 721,69					
н1228У	—	—	464 802,26	1 274 707,57					
н1229У	—	—	464 801,85	1 274 707,20	$\sqrt{(0,08^2 + 0,06^2)} = 0,10$				
н149У	—	—	464 810,08	1 274 698,11					

1	2	3	4	5	6	7	8	
1222	464 851,29	1 274 729,86	—	—	Метод спутниковых геодезических измерений (определений)	0,10	—	
2. Сведения о частях границ уточняемого земельного участка с кадастровым номером					34:30:050002:10			:
Обозначение части границ		Горизонтальное проложение (S), м	Описание прохождения части границ		Сведения о согласовании местоположения границ (согласовано/спорное)			
от т.	до т.							
1	2	3	4		5			
н148У	н1226У	29,06	—		согласовано			
н1226У	н1227У	49,32						
н1227У	н1228У	18,25						
н1228У	н1229У	0,55						
н1229У	н149У	12,26						
н149У	н148У	49,59						
3. Сведения о характеристиках уточняемого земельного участка с кадастровым номером					34:30:050002:10			:
№ п/п	Наименование характеристики				Значение характеристики			
1	2				3			
1.	Адрес земельного участка				—			
1.1.	Сведения о местоположении земельного участка (при отсутствии адреса) в структурированном в соответствии с федеральной информационной адресной системой виде				404425, Российская Федерация, Волгоградская область, Суровикинский р-н, Новодербенровский х, Молодежная ул, д 18			
1.2.	Дополнительные сведения о местоположении земельного участка				—			
2.	Площадь земельного участка ± величина погрешности определения (вычисления) площади (Р ± ΔР), м²				1 474 ± 13,00			
3.	Формула, примененная для вычисления предельной погрешности определения площади земельного участка, с подставленными значениями и итоговые (вычисленные) значения				3,5*0,10*√(1 474,00) = 13			
4.	Площадь земельного участка согласно сведениям Единого государственного реестра недвижимости (Ркад), м²				1 465,00			
5.	Оценка расхождения Р и Ркад (Р - Ркад), м²				9			
6.	Предельный минимальный и максимальный размеры земельного участка (Рмин и Рмакс), м²				Рмин = 300 Рмакс = 5 000			

1	2				3		
7.	Кадастровый или иной государственный учетный номер (инвентарный) здания, сооружения, объекта незавершенного строительства, расположенного на земельном участке				34:30:050002:72; 34:30:050002:67		
8.	Вид (виды) разрешенного использования				для ведения личного подсобного хозяйства		
8.1.	Дополнительные сведения об использовании земельного участка				—		
9.	Сведения о земельных участках (землях общего пользования, территории общего пользования), посредством которых обеспечивается доступ				Земли общего пользования		
10.	Иные сведения				—		
4. Пояснения к сведениям об уточняемом земельном участке с кадастровым номером 34:30:050002:10 :							
1.	—						
1. Сведения о характерных точках границ уточняемого земельного участка с кадастровым номером 34:30:050002:14 :							
Система координат МСК-34, зона 1 Зона № 1							
Обоз- начение харак- терных точек границ	Координаты, м				Метод определения координат	Формулы, примененные для расчета средней квадратической погрешности определения координат характерных точек границ (Mt), с подставленными в такие формулы значениями и итоговые (вычисленные) значения Mt, м	Описание закрепления точки
	содержатся в Едином государственном реестре недвижимости		определены в результате выполнения комплексных кадастровых работ				
	X	Y	X	Y			
1	2	3	4	5	6	7	8
1367	464 881,71	1 274 693,14	—	—	Метод спутниковых геодезических измерений (определений)	0,10	—
1368	464 866,32	1 274 711,71	—	—			
1369	464 827,43	1 274 680,56	—	—			
1370	464 842,91	1 274 660,82	—	—			
н653У	—	—	464 880,26	1 274 693,04			
н147У	—	—	464 865,21	1 274 710,65			
						$\sqrt{(0,08^2 + 0,06^2)} = 0,10$	

1	2	3	4	5	6	7	8
н150У	—	—	464 827,07	1 274 678,59	Метод спутниковых геодезических измерений (определений)	$\sqrt{(0,08^2 + 0,06^2)} = 0,10$	—
н654У	—	—	464 843,02	1 274 659,22			
1367	464 881,71	1 274 693,14	—	—		0,10	

2. Сведения о частях границ уточняемого земельного участка с кадастровым номером 34:30:050002:14 :

Обозначение части границ		Горизонтальное проложение (S), м	Описание прохождения части границ	Сведения о согласовании местоположения границ (согласовано/спорное)
от т.	до т.			
1	2	3	4	5
н653У	н147У	23,16	—	согласовано
н147У	н150У	49,82		
н150У	н654У	25,09		
н654У	н653У	50,31		

3. Сведения о характеристиках уточняемого земельного участка с кадастровым номером 34:30:050002:14 :

№ п/п	Наименование характеристики	Значение характеристики
1	2	3
1.	Адрес земельного участка	—
1.1.	Сведения о местоположении земельного участка (при отсутствии адреса) в структурированном в соответствии с федеральной информационной адресной системой виде	404425, Российская Федерация, Волгоградская область, Суровикинский р-н, Новодербеновский х, Молодежная ул, д 14
1.2.	Дополнительные сведения о местоположении земельного участка	—
2.	Площадь земельного участка ± величина погрешности определения (вычисления) площади ($P \pm \Delta P$), м²	$1\,207 \pm 12,00$
3.	Формула, примененная для вычисления предельной погрешности определения площади земельного участка, с подставленными значениями и итоговые (вычисленные) значения	$3,5 * 0,10 * \sqrt{(1\,207,00)} = 12$
4.	Площадь земельного участка согласно сведениям Единого государственного реестра недвижимости (Ркад), м²	1 234,00
5.	Оценка расхождения Р и Ркад ($P - P_{кад}$), м²	27
6.	Предельный минимальный и максимальный размеры земельного участка (Рмин и Рмакс), м²	Рмин = 300 Рмакс = 5 000

1	2				3		
7.	Кадастровый или иной государственный учетный номер (инвентарный) здания, сооружения, объекта незавершенного строительства, расположенного на земельном участке				34:30:120002:427		
8.	Вид (виды) разрешенного использования				для ведения личного подсобного хозяйства		
8.1.	Дополнительные сведения об использовании земельного участка				—		
9.	Сведения о земельных участках (землях общего пользования, территории общего пользования), посредством которых обеспечивается доступ				Земли общего пользования		
10.	Иные сведения				Аренда земли. Обременение возникает на основании: Протокол внесения изменений № 1, выдан Территориальный (межрайонный) отдел №5 Ипотека в силу закона. Обременение возникает на основании: Договор купли-продажи индивидуального жилого дома и земельного участка с рассрочкой платежа		
4. Пояснения к сведениям об уточняемом земельном участке с кадастровым номером					34:30:050002:14 :		
1.	—						
1. Сведения о характерных точках границ уточняемого земельного участка с кадастровым номером					34:30:050002:21 :		
Система координат МСК-34, зона 1					Зона № 1		
Обозначение характерных точек границ	Координаты, м				Метод определения координат	Формулы, примененные для расчета средней квадратической погрешности определения координат характерных точек границ (Mt), с подставленными в такие формулы значениями и итоговые (вычисленные) значения Mt, м	Описание закрепления точки
	содержатся в Едином государственном реестре недвижимости		определены в результате выполнения комплексных кадастровых работ				
	X	Y	X	Y			
1	2	3	4	5	6	7	8
514	464 969,22	1 274 675,94	—	—	Метод спутниковых геодезических измерений (определений)	0,10	—
515	464 955,24	1 274 698,63	—	—			
516	464 915,51	1 274 667,76	—	—			
517	464 930,94	1 274 647,84	—	—			

1	2	3	4	5	6	7	8
н518У	—	—	464 946,31	1 274 718,74	Метод спутниковых геодезических измерений (определений)	$\sqrt{(0,08^2 + 0,06^2)} = 0,10$	—
н519У	—	—	464 930,04	1 274 739,86			
н520У	—	—	464 893,74	1 274 705,02			
н521У	—	—	464 911,16	1 274 686,81			
514	464 969,22	1 274 675,94	—	—		0,10	

Вырез 1 из 1							
522	464 931,78	1 274 661,82	464 931,78	1 274 661,82	—	0,10	—
523	464 931,52	1 274 662,13	464 931,52	1 274 662,13			
524	464 931,22	1 274 661,86	464 931,22	1 274 661,86			
525	464 931,48	1 274 661,56	464 931,48	1 274 661,56			
522	464 931,78	1 274 661,82	464 931,78	1 274 661,82			

2. Сведения о частях границ уточняемого земельного участка с кадастровым номером
34:30:050002:21
:

Обозначение части границ		Горизонтальное проложение (S), м	Описание прохождения части границ	Сведения о согласовании местоположения границ (согласовано/спорное)
от т.	до т.			
1	2	3	4	5
н518У	н519У	26,66	—	согласовано
н519У	н520У	50,31		
н520У	н521У	25,20		
н521У	н518У	47,49		

Вырез 1 из 1				
522	523	0,40	—	согласовано
523	524	0,40		
524	525	0,40		
525	522	0,40		

3. Сведения о характеристиках уточняемого земельного участка с кадастровым номером
34:30:050002:21
:

№ п/п	Наименование характеристики	Значение характеристики
1	2	3

1	2	3
1.	Адрес земельного участка	—
1.1.	Сведения о местоположении земельного участка (при отсутствии адреса) в структурированном в соответствии с федеральной информационной адресной системой виде	404425, Российская Федерация, Волгоградская область, Суровикинский р-н, Новодербенковский х, Молодежная ул, д 9
1.2.	Дополнительные сведения о местоположении земельного участка	—
2.	Площадь земельного участка \pm величина погрешности определения (вычисления) площади ($P \pm \Delta P$), м ²	$1\,265 \pm 12,00$
3.	Формула, примененная для вычисления предельной погрешности определения площади земельного участка, с подставленными значениями и итоговые (вычисленные) значения	$3,5*0,10*\sqrt{(1\,265,00)} = 12$
4.	Площадь земельного участка согласно сведениям Единого государственного реестра недвижимости (Ркад), м ²	1 265,00
5.	Оценка расхождения Р и Ркад ($P - P_{кад}$), м ²	0
6.	Предельный минимальный и максимальный размеры земельного участка ($P_{мин}$ и $P_{макс}$), м ²	$P_{мин} = 300$ $P_{макс} = 5\,000$
7.	Кадастровый или иной государственный учетный номер (инвентарный) здания, сооружения, объекта незавершенного строительства, расположенного на земельном участке	34:30:000000:1701; 34:30:050002:67
8.	Вид (виды) разрешенного использования	для ведения личного подсобного хозяйства
8.1.	Дополнительные сведения об использовании земельного участка	—
9.	Сведения о земельных участках (землях общего пользования, территории общего пользования), посредством которых обеспечивается доступ	Земли общего пользования
10.	Иные сведения	Аренда земли. Обременение возникает на основании: Протокол внесения изменений № 1, выдан Территориальный (межрайонный) отдел №5
4. Пояснения к сведениям об уточняемом земельном участке с кадастровым номером		34:30:050002:21 :
1.	—	

1. Сведения о характерных точках границ уточняемого земельного участка с кадастровым номером						34:30:050002:25		:
Система координат				МСК-34, зона 1		Зона №		1
Обоз- начение харак- терных точек границ	Координаты, м				Метод определения координат	Формулы, примененные для расчета средней квадратической погрешности определения координат характерных точек границ (Mt), с подставленными в такие формулы значениями и итоговые (вычисленные) значения Mt, м	Описание закрепления точки	
	содержатся в Едином государственном реестре недвижимости		определены в результате выполнения комплексных кадастровых работ					
	X	Y	X	Y				
1	2	3	4	5	6	7	8	
450	464 901,54	1 274 858,24	—	—	Метод спутниковых геодезических измерений (определений)	0,10	—	
451	464 901,87	1 274 858,58	—	—				
452	464 885,41	1 274 876,51	—	—				
453	464 864,54	1 274 858,95	—	—				
454	464 848,88	1 274 845,15	—	—				
455	464 863,93	1 274 826,03	—	—				
456	464 864,52	1 274 826,58	—	—				
н457У	—	—	464 901,15	1 274 856,41		√(0,08^2 + 0,06^2) = 0,10		
н458У	—	—	464 884,43	1 274 873,60				
н459У	—	—	464 864,41	1 274 856,75				
н460У	—	—	464 848,81	1 274 842,42				
н461У	—	—	464 864,48	1 274 823,82				

1	2	3	4	5	6	7	8	
450	464 901,54	1 274 858,24	—	—	Метод спутниковых геодезических измерений (определений)	0,10	—	
2. Сведения о частях границ уточняемого земельного участка с кадастровым номером						34:30:050002:25		:
Обозначение части границ		Горизонтальное проложение (S), м	Описание прохождения части границ		Сведения о согласовании местоположения границ (согласовано/спорное)			
от т.	до т.							
1	2	3	4		5			
н457У	н458У	23,98	—		согласовано			
н458У	н459У	26,17						
н459У	н460У	21,18						
н460У	н461У	24,32						
н461У	н457У	49,06						
3. Сведения о характеристиках уточняемого земельного участка с кадастровым номером						34:30:050002:25		:
№ п/п	Наименование характеристики				Значение характеристики			
1	2				3			
1.	Адрес земельного участка				—			
1.1.	Сведения о местоположении земельного участка (при отсутствии адреса) в структурированном в соответствии с федеральной информационной адресной системой виде				404425, Российская Федерация, Волгоградская область, Суровикинский р-н, Новодербеновский х, Степная ул, д 14			
1.2.	Дополнительные сведения о местоположении земельного участка				—			
2.	Площадь земельного участка ± величина погрешности определения (вычисления) площади (Р ± ΔР), м²				1 175 ± 12,00			
3.	Формула, примененная для вычисления предельной погрешности определения площади земельного участка, с подставленными значениями и итоговые (вычисленные) значения				3,5*0,10*√(1 175,00) = 12			
4.	Площадь земельного участка согласно сведениям Единого государственного реестра недвижимости (Ркад), м²				1 200,00			
5.	Оценка расхождения Р и Ркад (Р - Ркад), м²				25			
6.	Предельный минимальный и максимальный размеры земельного участка (Рмин и Рмакс), м²				Рмин = 300 Рмакс = 5 000			
7.	Кадастровый или иной государственный учетный номер (инвентарный) здания, сооружения, объекта незавершенного строительства, расположенного на земельном участке				34:30:050002:74			

1	2	3
8.	Вид (виды) разрешенного использования	для ведения личного подсобного хозяйства
8.1.	Дополнительные сведения об использовании земельного участка	—
9.	Сведения о земельных участках (землях общего пользования, территории общего пользования), посредством которых обеспечивается доступ	Земли общего пользования
10.	Иные сведения	<p>Аренда земли. Обременение возникает на основании: Протокол внесения изменений № 1, выдан Территориальный (межрайонный) отдел №5</p> <p>В соответствии с решением Комитета по управлению государственным имуществом Волгоградской области «Об установлении ЗОУИТ - охранной зоны газораспределительной сети, ограничений (обременений) на входящие в нее земельные участки и утверждении ее границ» и постановлением Правительства Российской Федерации от 20.11.2000г. №878 "Об утверждении Правил охраны газораспределительных сетей" на земельные участки, входящие в охранные зоны газораспределительных сетей, в целях предупреждения их повреждения или нарушения условий их нормальной эксплуатации налагаются ограничения (обременения), которыми запрещается: а) строить объекты жилищно-гражданского и производственного назначения; б) сносить и реконструировать мосты, коллекторы, автомобильные и железные дороги с расположенными на них газораспределительными сетями без предварительного выноса этих газопроводов по согласованию с эксплуатационными организациями; в) разрушать берегоукрепительные сооружения, водопропускные устройства, земляные и иные сооружения, предохраняющие газораспределительные сети от разрушений; г) перемещать, повреждать, засыпать и уничтожать опознавательные знаки, контрольно-измерительные пункты и другие устройства газораспределительных сетей; д) устраивать свалки и склады, разливать растворы кислот, солей, щелочей и других химически активных веществ; е) огораживать и перегораживать охранные зоны, препятствовать доступу персонала эксплуатационных организаций к газораспределительным сетям, проведению обслуживания и устранению повреждений газораспределительных сетей; ж) разводить огонь и размещать источники огня; з) рыть погреба, копать и обрабатывать почву сельскохозяйственными и мелиоративными орудиями и механизмами на глубину более 0,3 метра; и) открывать калитки и двери газорегуляторных пунктов, станций катодной и дренажной защиты, люки подземных колодцев, включать или отключать электроснабжение средств связи, освещения и систем телемеханики; к) набрасывать, приставлять и привязывать к опорам и надземным газопроводам, ограждениям и зданиям газораспределительных сетей посторонние предметы, лестницы, влезать на них; л) самовольно подключаться к газораспределительным сетям. Лесохозяйственные, сельскохозяйственные и другие работы, не подпадающие под указанные ограничения, и не связанные с нарушением земельного горизонта и обработкой почвы на глубину более 0,3 метра, производятся собственниками, владельцами или пользователями земельных участков в охранной зоне</p>

1	2	<p>3</p> <p>газораспределительной сети при условии предварительного письменного уведомления эксплуатационной организации не менее чем за 3 рабочих дня до начала работ.</p> <p>начало действия: 1 марта 2023 г. Учётный номер зоны 34:30-6.444. Обременение возникает на основании: Решение комитета по управлению государственным имуществом Волгоградской области "Об установлении ЗОУИТ - охранной зоны ГРС, ограничений (обременений) на входящие в нее земельные участки и утверждения ее границ" № 1344, выдан Комитет по управлению государственным имуществом Волгоградской области</p> <p>В соответствии с постановлением Правительства РФ "О порядке установления охранных зон объектов электросетевого хозяйства и особых условий использования земельных участков, расположенных в границах таких зон" от 24.02.2009г. №160 в охранных зонах запрещается осуществлять любые действия, которые могут нарушить безопасную работу объектов электросетевого хозяйства, в том числе привести к их повреждению или уничтожению, и (или) повлечь причинение вреда жизни, здоровью граждан и имуществу физических или юридических лиц, а также повлечь нанесение экологического ущерба и возникновение пожаров, в том числе: а)набрасывать на провода и опоры воздушных линий электропередачи (далее-ВЛЭ)посторонние предметы, а также подниматься на опоры ВЛЭ; б)размещать любые объекты и предметы (материалы)в пределах созданных в соответствии с требованиями нормативно-технических документов проходов и подъездов для доступа к объектам электросетевого хозяйства, а также проводить любые работы и возводить сооружения, которые могут препятствовать доступу к объектам электросетевого хозяйства, без создания необходимых для такого доступа проходов и подъездов; в)находиться в пределах огороженной территории и помещениях распределительных устройств и подстанций, открывать двери и люки распределительных устройств и подстанций, производить переключения и подключения в электрических сетях (указанное требование не распространяется на работников, занятых выполнением разрешенных в установленном порядке работ), разводить огонь в пределах охранных зон вводных и распределительных устройств, подстанций, ВЛЭ, а также в охранных зонах кабельных линий электропередачи (далее-КЛЭ); г)размещать свалки; д)производить работы ударными механизмами, сбрасывать тяжести массой свыше 5 тонн, производить сброс и слив едких и коррозионных веществ и горюче-смазочных материалов (в охранных зонах подземных КЛЭ). В пределах охранных зон без письменного решения о согласовании сетевых организаций юр. и физ. лицам запрещаются: а)строительство, капитальный ремонт, реконструкция или снос зданий и сооружений; б)горные, взрывные, мелиоративные работы, в том числе связанные с временным затоплением земель; в)посадка и вырубка деревьев и кустарников; д)проход судов, у которых расстояние по вертикали от верхнего крайнего габарита с грузом или без груза до нижней точки провеса проводов переходов ВЛЭ через водоемы менее минимально допустимого расстояния, в том числе с учетом максимального уровня подъема воды при паводке; е)проезд машин и механизмов, имеющих общую высоту с грузом или без груза от поверхности дороги более 4,5 м. (в охранных зонах ВЛЭ); ж)земляные работы на глубине</p>
---	---	--

1	2	3
		более 0,3 м. (на вспахиваемых землях на глубине более 0,45 м.), а также планировка грунта (в охранных зонах подземных КЛЭ); з)полив с/х культур в случае, если высота струи воды может составить свыше 3 м. (в охранных зонах ВЛЭ); и)полевые сельхоз работы с применением с/х машин и оборудования высотой более 4 м. (в охранных зонах ВЛЭ)или полевые с/х работы, связанные с вспашкой земли (в охранных зонах КЛЭ). В охранных зонах, установленных для объектов электросетевого хозяйства напряжением до 1000 вольт, помимо действий, предусмотренных ранее, без письменного решения о согласовании сетевых организаций запрещается: а) размещать детские и спортивные площадки, стадионы, рынки, торговые точки, полевые станы, загоны для скота, гаражи и стоянки всех видов машин и механизмов, садовые, огородные земельные участки и иные объекты недвижимости, расположенные в границах территории ведения гражданами садоводства или огородничества для собственных нужд, объекты жилищного строительства, в том числе индивидуального (в охранных зонах воздушных линий электропередачи); б) складировать или размещать хранилища любых, в том числе горюче-смазочных, материалов; в) устраивать причалы для стоянки судов, барж и плавучих кранов, бросать якоря с судов и осуществлять их проход с отданными якорями, цепями, лотами, волокушами и тралами (в охранных зонах подводных кабельных линий электропередачи). начало действия: 1 марта 2023 г. Учётный номер зоны 34:30-6.548. Обременение возникает на основании: Постановление Правительства Российской Федерации "О порядке установления охранных зон объектов электросетевого хозяйства и особых условий использования земельных участков, расположенных в границах таких зон" № 160, выдан Правительство Российской Федерации. Постановление Правительства Российской Федерации "О некоторых вопросах установления охранных зон объектов электросетевого хозяйства" № 736, выдан Правительство Российской Федерации

4. Пояснения к сведениям об уточняемом земельном участке с кадастровым номером 34:30:050002:25 :

1.	—
----	---

1. Сведения о характерных точках границ уточняемого земельного участка с кадастровым номером 34:30:050002:26 :
Система координат МСК-34, зона 1 Зона № 1

Обоз- начение харак- терных точек границ	Координаты, м				Метод определения координат	Формулы, примененные для расчета средней квадратической погрешности определения координат характерных точек границ (Mt), с подставленными в такие формулы значениями и итоговые (вычисленные) значения Mt, м	Описание закрепления точки
	содержатся в Едином государственном реестре недвижимости		определены в результате выполнения комплексных кадастровых работ				
	X	Y	X	Y			

1	2	3	4	5	6	7	8
400	464 765,24	1 274 740,59	—	—	Метод спутниковых геодезических измерений (определений)	0,10	—
401	464 743,64	1 274 771,72	—	—			
402	464 707,09	1 274 747,73	—	—			
403	464 728,99	1 274 715,25	—	—			
н334У	—	—	464 763,46	1 274 740,47		$\sqrt{(0,08^2 + 0,06^2)} = 0,10$	
н404У	—	—	464 737,97	1 274 768,68			
н405У	—	—	464 705,06	1 274 739,76			
н330У	—	—	464 731,10	1 274 710,33			
400	464 765,24	1 274 740,59	—	—		0,10	

2. Сведения о частях границ уточняемого земельного участка с кадастровым номером
34:30:050002:26
:

Обозначение части границ		Горизонтальное проложение (S), м	Описание прохождения части границ	Сведения о согласовании местоположения границ (согласовано/спорное)
от т.	до т.			
1	2	3	4	5
н334У	н404У	38,02	—	согласовано
н404У	н405У	43,81		
н405У	н330У	39,30		
н330У	н334У	44,22		

3. Сведения о характеристиках уточняемого земельного участка с кадастровым номером
34:30:050002:26
:

№ п/п	Наименование характеристики	Значение характеристики
1	2	3

1	2	3
1.	Адрес земельного участка	—
1.1.	Сведения о местоположении земельного участка (при отсутствии адреса) в структурированном в соответствии с федеральной информационной адресной системой виде	404425, Российская Федерация, Волгоградская область, Суворовинский р-н, Новодербенковский х
1.2.	Дополнительные сведения о местоположении земельного участка	—
2.	Площадь земельного участка \pm величина погрешности определения (вычисления) площади ($P \pm \Delta P$), м ²	$1\,701 \pm 14,00$
3.	Формула, примененная для вычисления предельной погрешности определения площади земельного участка, с подставленными значениями и итоговые (вычисленные) значения	$3,5 \cdot 0,10 \cdot \sqrt{(1\,701,00)} = 14$
4.	Площадь земельного участка согласно сведениям Единого государственного реестра недвижимости (Ркад), м ²	1 694,00
5.	Оценка расхождения Р и Ркад ($P - P_{\text{кад}}$), м ²	7
6.	Предельный минимальный и максимальный размеры земельного участка ($P_{\text{мин}}$ и $P_{\text{макс}}$), м ²	$P_{\text{мин}} = 300$ $P_{\text{макс}} = 5\,000$
7.	Кадастровый или иной государственный учетный номер (инвентарный) здания, сооружения, объекта незавершенного строительства, расположенного на земельном участке	34:30:120002:212; 34:30:120002:328
8.	Вид (виды) разрешенного использования	Для ведения личного подсобного хозяйства
8.1.	Дополнительные сведения об использовании земельного участка	—
9.	Сведения о земельных участках (землях общего пользования, территории общего пользования), посредством которых обеспечивается доступ	Земли общего пользования
10.	Иные сведения	—
4. Пояснения к сведениям об уточняемом земельном участке с кадастровым номером		34:30:050002:26 :
1.	—	

1. Сведения о характерных точках границ уточняемого земельного участка с кадастровым номером

34:30:050002:28

:

Система координат

МСК-34, зона 1

Зона №

1

Обоз- начение харак- терных точек границ	Координаты, м				Метод определения координат	Формулы, примененные для расчета средней квадратической погрешности определения координат характерных точек границ (Mt), с подставленными в такие формулы значениями и итоговые (вычисленные) значения Mt, м	Описание закрепления точки
	содержатся в Едином государственном реестре недвижимости		определены в результате выполнения комплексных кадастровых работ				
	X	Y	X	Y			
1	2	3	4	5	6	7	8
267	464 839,22	1 274 657,96	—	—	Метод спутниковых геодезических измерений (определений)	0,10	—
268	464 820,36	1 274 677,80	—	—			
269	464 790,25	1 274 645,86	—	—			
270	464 808,40	1 274 627,71	—	—			
н271У	—	—	464 838,77	1 274 654,32		$\sqrt{(0,08^2 + 0,06^2)} = 0,10$	
н272У	—	—	464 820,47	1 274 674,68			
н273У	—	—	464 789,19	1 274 644,13			
н274У	—	—	464 807,11	1 274 624,95			
267	464 839,22	1 274 657,96	—	—		0,10	

2. Сведения о частях границ уточняемого земельного участка с кадастровым номером

34:30:050002:28

:

Обозначение части границ		Горизонтальное проложение (S), м	Описание прохождения части границ	Сведения о согласовании местоположения границ (согласовано/спорное)
от т.	до т.			
1	2	3	4	5
н271У	н272У	27,38	—	согласовано
н272У	н273У	43,72		

1	2	3	4	5
н273У	н274У	26,25	—	согласовано
н274У	н271У	43,19		
3. Сведения о характеристиках уточняемого земельного участка с кадастровым номером				34:30:050002:28 :
№ п/п	Наименование характеристики		Значение характеристики	
1	2		3	
1.	Адрес земельного участка		—	
1.1.	Сведения о местоположении земельного участка (при отсутствии адреса) в структурированном в соответствии с федеральной информационной адресной системой виде		404425, Российская Федерация, Волгоградская область, Суровикинский р-н, Новодербеновский х, Центральная ул, д 13	
1.2.	Дополнительные сведения о местоположении земельного участка		—	
2.	Площадь земельного участка ± величина погрешности определения (вычисления) площади (Р ± ΔР), м²		1 165 ± 12,00	
3.	Формула, примененная для вычисления предельной погрешности определения площади земельного участка, с подставленными значениями и итоговые (вычисленные) значения		3,5*0,10*√(1 165,00) = 12	
4.	Площадь земельного участка согласно сведениям Единого государственного реестра недвижимости (Ркад), м²		1 154,00	
5.	Оценка расхождения Р и Ркад (Р - Ркад), м²		11	
6.	Предельный минимальный и максимальный размеры земельного участка (Рмин и Рмакс), м²		Рмин = 300 Рмакс = 5 000	
7.	Кадастровый или иной государственный учетный номер (инвентарный) здания, сооружения, объекта незавершенного строительства, расположенного на земельном участке		34:30:050002:78	
8.	Вид (виды) разрешенного использования		для ведения личного подсобного хозяйства	
8.1.	Дополнительные сведения об использовании земельного участка		—	
9.	Сведения о земельных участках (землях общего пользования, территории общего пользования), посредством которых обеспечивается доступ		Земли общего пользования	
10.	Иные сведения		Аренда земли. Обременение возникает на основании: Протокол внесения изменений № 1, выдан Территориальный (межрайонный) отдел №5	
4. Пояснения к сведениям об уточняемом земельном участке с кадастровым номером				34:30:050002:28 :
1.	—			

1. Сведения о характерных точках границ уточняемого земельного участка с кадастровым номером						34:30:050002:29		:
Система координат			МСК-34, зона 1			Зона № 1		
Обозначение характерных точек границ	Координаты, м				Метод определения координат	Формулы, примененные для расчета средней квадратической погрешности определения координат характерных точек границ (Mt), с подставленными в такие формулы значениями и итоговые (вычисленные) значения Mt, м	Описание закрепления точки	
	содержатся в Едином государственном реестре недвижимости		определены в результате выполнения комплексных кадастровых работ					
	X	Y	X	Y				
1	2	3	4	5	6	7	8	
188	464 983,97	1 274 764,58	—	—	Метод спутниковых геодезических измерений (определений)	0,10	—	
189	464 967,41	1 274 783,48	—	—				
190	464 930,70	1 274 749,21	—	—				
191	464 947,04	1 274 730,50	—	—				
н192У	—	—	464 985,76	1 274 764,86				
н193У	—	—	464 968,81	1 274 783,41		$\sqrt{(0,08^2 + 0,06^2)} = 0,10$		
н194У	—	—	464 932,82	1 274 748,39				
н195У	—	—	464 949,54	1 274 730,02				
188	464 983,97	1 274 764,58	—	—				0,10
2. Сведения о частях границ уточняемого земельного участка с кадастровым номером						34:30:050002:29		:
Обозначение части границ		Горизонтальное проложение (S), м	Описание прохождения части границ	Сведения о согласовании местоположения границ (согласовано/спорное)				
от т.	до т.							
1	2	3	4	5				
н192У	н193У	25,13	—	согласовано				
н193У	н194У	50,22						

1	2	3	4	5
н194У	н195У	24,84	—	согласовано
н195У	н192У	50,26		
3. Сведения о характеристиках уточняемого земельного участка с кадастровым номером				34:30:050002:29 :
№ п/п	Наименование характеристики		Значение характеристики	
1	2		3	
1.	Адрес земельного участка		—	
1.1.	Сведения о местоположении земельного участка (при отсутствии адреса) в структурированном в соответствии с федеральной информационной адресной системой виде		404425, Российская Федерация, Волгоградская область, Суровикинский р-н, Новодербеновский х, Степная ул, д 4	
1.2.	Дополнительные сведения о местоположении земельного участка		—	
2.	Площадь земельного участка ± величина погрешности определения (вычисления) площади (Р ± ΔР), м²		1 255 ± 12,00	
3.	Формула, примененная для вычисления предельной погрешности определения площади земельного участка, с подставленными значениями и итоговые (вычисленные) значения		3,5*0,10*√(1 255,00) = 12	
4.	Площадь земельного участка согласно сведениям Единого государственного реестра недвижимости (Ркад), м²		1 255,00	
5.	Оценка расхождения Р и Ркад (Р - Ркад), м²		0	
6.	Предельный минимальный и максимальный размеры земельного участка (Рмин и Рмакс), м²		Рмин = 300 Рмакс = 5 000	
7.	Кадастровый или иной государственный учетный номер (инвентарный) здания, сооружения, объекта незавершенного строительства, расположенного на земельном участке		34:30:050002:68	
8.	Вид (виды) разрешенного использования		для ведения личного подсобного хозяйства	
8.1.	Дополнительные сведения об использовании земельного участка		—	
9.	Сведения о земельных участках (землях общего пользования, территории общего пользования), посредством которых обеспечивается доступ		Земли общего пользования	
10.	Иные сведения		Аренда земли. Обременение возникает на основании: Протокол внесения изменений № 1, выдан Территориальный (межрайонный) отдел №5	
4. Пояснения к сведениям об уточняемом земельном участке с кадастровым номером				34:30:050002:29 :
1.	—			

1. Сведения о характерных точках границ уточняемого земельного участка с кадастровым номером						34:30:050002:30	
Система координат			МСК-34, зона 1			Зона № 1	
Обозначение характерных точек границ	Координаты, м				Метод определения координат	Формулы, примененные для расчета средней квадратической погрешности определения координат характерных точек границ (Mt), с подставленными в такие формулы значениями и итоговые (вычисленные) значения Mt, м	Описание закрепления точки
	содержатся в Едином государственном реестре недвижимости		определены в результате выполнения комплексных кадастровых работ				
	X	Y	X	Y			
1	2	3	4	5	6	7	8
538	464 917,88	1 274 838,59	—	—	Метод спутниковых геодезических измерений (определений)	0,10	—
450	464 901,54	1 274 858,24	—	—			
456	464 864,52	1 274 826,58	—	—			
539	464 880,59	1 274 806,66	—	—			
н540У	—	—	464 918,39	1 274 837,25		$\sqrt{(0,08^2 + 0,06^2)} = 0,10$	
н457У	—	—	464 901,15	1 274 856,41			
н461У	—	—	464 864,48	1 274 823,82			
н541У	—	—	464 881,53	1 274 804,80			
538	464 917,88	1 274 838,59	—	—		0,10	
2. Сведения о частях границ уточняемого земельного участка с кадастровым номером						34:30:050002:30	
Обозначение части границ		Горизонтальное проложение (S), м	Описание прохождения части границ	Сведения о согласовании местоположения границ (согласовано/спорное)			
от т.	до т.						
1	2	3	4	5			
н540У	н457У	25,77	—	согласовано			
н457У	н461У	49,06					

1	2	3	4	5
н461У	н541У	25,54	—	согласовано
н541У	н540У	49,11		
3. Сведения о характеристиках уточняемого земельного участка с кадастровым номером			34:30:050002:30 :	
№ п/п	Наименование характеристики		Значение характеристики	
1	2		3	
1.	Адрес земельного участка		—	
1.1.	Сведения о местоположении земельного участка (при отсутствии адреса) в структурированном в соответствии с федеральной информационной адресной системой виде		404425, Российская Федерация, Волгоградская область, Суровикинский р-н, Новодербеновский х, Степная ул, д 12	
1.2.	Дополнительные сведения о местоположении земельного участка		—	
2.	Площадь земельного участка ± величина погрешности определения (вычисления) площади (Р ± ΔР), м²		1 259 ± 12,00	
3.	Формула, примененная для вычисления предельной погрешности определения площади земельного участка, с подставленными значениями и итоговые (вычисленные) значения		3,5*0,10*√(1 259,00) = 12	
4.	Площадь земельного участка согласно сведениям Единого государственного реестра недвижимости (Ркад), м²		1 250,00	
5.	Оценка расхождения Р и Ркад (Р - Ркад), м²		9	
6.	Предельный минимальный и максимальный размеры земельного участка (Рмин и Рмакс), м²		Рмин = 300 Рмакс = 5 000	
7.	Кадастровый или иной государственный учетный номер (инвентарный) здания, сооружения, объекта незавершенного строительства, расположенного на земельном участке		34:30:050002:56; 34:30:120002:255	
8.	Вид (виды) разрешенного использования		Для ведения личного подсобного хозяйства	
8.1.	Дополнительные сведения об использовании земельного участка		—	
9.	Сведения о земельных участках (землях общего пользования, территории общего пользования), посредством которых обеспечивается доступ		Земли общего пользования	
10.	Иные сведения		—	
4. Пояснения к сведениям об уточняемом земельном участке с кадастровым номером			34:30:050002:30 :	
1.	—			

1. Сведения о характерных точках границ уточняемого земельного участка с кадастровым номером					34:30:050002:31		
Система координат					МСК-34, зона 1		
Обоз- начение харак- терных точек границ	Координаты, м				Метод определения координат	Формулы, примененные для расчета средней квадратической погрешности определения координат характерных точек границ (Mt), с подставленными в такие формулы значениями и итоговые (вычисленные) значения Mt, м	Описание закрепления точки
	содержатся в Едином государственном реестре недвижимости		определены в результате выполнения комплексных кадастровых работ				
	X	Y	X	Y			
1	2	3	4	5	6	7	8
664	464 808,38	1 274 595,67	—	—	Метод спутниковых геодезических измерений (определений)	0,10	—
665	464 822,84	1 274 574,61	—	—			
666	464 860,23	1 274 600,54	—	—			
667	464 845,89	1 274 620,80	—	—			
н668У	—	—	464 823,44	1 274 605,27		$\sqrt{(0,08^2 + 0,06^2)} = 0,10$	
н257У	—	—	464 840,25	1 274 586,62			
н256У	—	—	464 873,62	1 274 617,78			
н669У	—	—	464 857,83	1 274 635,42			
664	464 808,38	1 274 595,67	—	—		0,10	
Вырез 1 из 1							
670	464 828,55	1 274 590,78	464 828,55	1 274 590,78	—	0,10	—
671	464 828,29	1 274 591,07	464 828,29	1 274 591,07			
672	464 827,99	1 274 590,81	464 827,99	1 274 590,81			
673	464 828,25	1 274 590,51	464 828,25	1 274 590,51			
670	464 828,55	1 274 590,78	464 828,55	1 274 590,78			

2. Сведения о частях границ уточняемого земельного участка с кадастровым номером				34:30:050002:31		:
Обозначение части границ		Горизонтальное проложение (S), м	Описание прохождения части границ	Сведения о согласовании местоположения границ (согласовано/спорное)		
от т.	до т.					
1	2	3	4	5		
н668У	н257У	25,11	—	согласовано		
н257У	н256У	45,66				
н256У	н669У	23,67				
н669У	н668У	45,74				
Вырез 1 из 1						
670	671	0,39	—	согласовано		
671	672	0,40				
672	673	0,40				
673	670	0,40				
3. Сведения о характеристиках уточняемого земельного участка с кадастровым номером				34:30:050002:31		:
№ п/п	Наименование характеристики		Значение характеристики			
1	2		3			
1.	Адрес земельного участка		—			
1.1.	Сведения о местоположении земельного участка (при отсутствии адреса) в структурированном в соответствии с федеральной информационной адресной системой виде		404425, Российская Федерация, Волгоградская область, Суровикинский р-н, Новодербеновский х, Центральная ул, д 9			
1.2.	Дополнительные сведения о местоположении земельного участка		—			
2.	Площадь земельного участка ± величина погрешности определения (вычисления) площади (Р ± ΔР), м²		1 114 ± 12,00			
3.	Формула, примененная для вычисления предельной погрешности определения площади земельного участка, с подставленными значениями и итоговые (вычисленные) значения		3,5*0,10*√(1 114,00) = 12			
4.	Площадь земельного участка согласно сведениям Единого государственного реестра недвижимости (Ркад), м²		1 141,00			
5.	Оценка расхождения Р и Ркад (Р - Ркад), м²		27			
6.	Предельный минимальный и максимальный размеры земельного участка (Рмин и Рмакс), м²		Рмин = 300 Рмакс = 5 000			

1	2				3		
7.	Кадастровый или иной государственный учетный номер (инвентарный) здания, сооружения, объекта незавершенного строительства, расположенного на земельном участке				34:30:050002:83; 34:30:050002:67		
8.	Вид (виды) разрешенного использования				Для ведения личного подсобного хозяйства		
8.1.	Дополнительные сведения об использовании земельного участка				—		
9.	Сведения о земельных участках (землях общего пользования, территории общего пользования), посредством которых обеспечивается доступ				Земли общего пользования		
10.	Иные сведения				Аренда земли. Обременение возникает на основании: Протокол внесения изменений № 1, выдан Территориальный (межрайонный) отдел №5		
4. Пояснения к сведениям об уточняемом земельном участке с кадастровым номером					34:30:050002:31 :		
1.	—						
1. Сведения о характерных точках границ уточняемого земельного участка с кадастровым номером					34:30:050002:34 :		
Система координат МСК-34, зона 1					Зона № 1		
Обоз- начение харак- терных точек границ	Координаты, м				Метод определения координат	Формулы, примененные для расчета средней квадратической погрешности определения координат характерных точек границ (Mt), с подставленными в такие формулы значениями и итоговые (вычисленные) значения Mt, м	Описание закрепления точки
	содержатся в Едином государственном реестре недвижимости		определены в результате выполнения комплексных кадастровых работ				
	X	Y	X	Y			
1	2	3	4	5	6	7	8
79	464 768,57	1 274 841,83	—	—	Метод спутниковых геодезических измерений (определений)	0,10	—
80	464 730,38	1 274 812,47	—	—			
81	464 747,50	1 274 790,65	—	—			
82	464 785,42	1 274 819,65	—	—			
н83У	—	—	464 729,97	1 274 864,00		$\sqrt{(0,08^2 + 0,06^2)} = 0,10$	

1	2	3	4	5	6	7	8
н84У	—	—	464 723,99	1 274 858,69	Метод спутниковых геодезических измерений (определений)	$\sqrt{(0,08^2 + 0,06^2)} = 0,10$	—
н85У	—	—	464 693,97	1 274 831,99			
н86У	—	—	464 712,60	1 274 811,45			
н87У	—	—	464 748,36	1 274 843,08			
79	464 768,57	1 274 841,83	—	—		0,10	

2. Сведения о частях границ уточняемого земельного участка с кадастровым номером

34:30:050002:34

:

Обозначение части границ		Горизонтальное проложение (S), м	Описание прохождения части границ	Сведения о согласовании местоположения границ (согласовано/спорное)
от т.	до т.			
1	2	3	4	5
н83У	н84У	8,00	—	согласовано
н84У	н85У	40,18		
н85У	н86У	27,73		
н86У	н87У	47,74		
н87У	н83У	27,85		

3. Сведения о характеристиках уточняемого земельного участка с кадастровым номером

34:30:050002:34

:

№ п/п	Наименование характеристики	Значение характеристики
1	2	3
1.	Адрес земельного участка	—
1.1.	Сведения о местоположении земельного участка (при отсутствии адреса) в структурированном в соответствии с федеральной информационной адресной системой виде	404425, Российская Федерация, Волгоградская область, Суrowsикинский р-н, Новодербеновский х, Молодежная ул, д 26
1.2.	Дополнительные сведения о местоположении земельного участка	—
2.	Площадь земельного участка ± величина погрешности определения (вычисления) площади (Р ± ΔР), м²	1 333 ± 13,00
3.	Формула, примененная для вычисления предельной погрешности определения площади земельного участка, с подставленными значениями и итоговые (вычисленные) значения	3,5*0,10*√(1 333,00) = 13

1	2				3		
4.	Площадь земельного участка согласно сведениям Единого государственного реестра недвижимости (Ркад), м²				1 333,00		
5.	Оценка расхождения Р и Ркад (Р - Ркад), м²				0		
6.	Предельный минимальный и максимальный размеры земельного участка (Рмин и Рмакс), м²				Рмин = 300 Рмакс = 5 000		
7.	Кадастровый или иной государственный учетный номер (инвентарный) здания, сооружения, объекта незавершенного строительства, расположенного на земельном участке				34:30:000000:1699; 34:30:050002:67		
8.	Вид (виды) разрешенного использования				Для ведения личного подсобного хозяйства		
8.1.	Дополнительные сведения об использовании земельного участка				—		
9.	Сведения о земельных участках (землях общего пользования, территории общего пользования), посредством которых обеспечивается доступ				Земли общего пользования		
10.	Иные сведения				—		
4. Пояснения к сведениям об уточняемом земельном участке с кадастровым номером					34:30:050002:34 :		
1.	—						
1. Сведения о характерных точках границ уточняемого земельного участка с кадастровым номером					34:30:050002:36 :		
Система координат					МСК-34, зона 1 Зона № 1		
Обозначение характерных точек границ	Координаты, м				Метод определения координат	Формулы, примененные для расчета средней квадратической погрешности определения координат характерных точек границ (Mt), с подставленными в такие формулы значениями и итоговые (вычисленные) значения Mt, м	Описание закрепления точки
	содержатся в Едином государственном реестре недвижимости		определены в результате выполнения комплексных кадастровых работ				
	X	Y	X	Y			
1	2	3	4	5	6	7	8
1210	464 951,85	1 274 801,00	—	—	Метод спутниковых геодезических измерений (определений)	0,10	—
825	464 935,13	1 274 820,33	—	—			
824	464 897,41	1 274 787,58	—	—			

1	2	3	4	5	6	7	8
1211	464 913,38	1 274 768,56	—	—	Метод спутниковых геодезических измерений (определений)	0,10	—
н1216У	—	—	464 952,90	1 274 800,61		$\sqrt{(0,08^2 + 0,06^2)} = 0,10$	
н829У	—	—	464 935,87	1 274 819,24			
н828У	—	—	464 898,74	1 274 786,07			
н1217У	—	—	464 915,10	1 274 767,38			
1210	464 951,85	1 274 801,00	—	—		0,10	

2. Сведения о частях границ уточняемого земельного участка с кадастровым номером 34:30:050002:36 :

Обозначение части границ		Горизонтальное проложение (S), м	Описание прохождения части границ	Сведения о согласовании местоположения границ (согласовано/спорное)
от т.	до т.			
1	2	3	4	5
н1216У	н829У	25,24	—	согласовано
н829У	н828У	49,79		
н828У	н1217У	24,84		
н1217У	н1216У	50,33		

3. Сведения о характеристиках уточняемого земельного участка с кадастровым номером 34:30:050002:36 :

№ п/п	Наименование характеристики	Значение характеристики
1	2	3
1.	Адрес земельного участка	—
1.1.	Сведения о местоположении земельного участка (при отсутствии адреса) в структурированном в соответствии с федеральной информационной адресной системой виде	404425, Российская Федерация, Волгоградская область, Суровикинский р-н, Новодербеновский х, Степная ул, д 8
1.2.	Дополнительные сведения о местоположении земельного участка	—
2.	Площадь земельного участка ± величина погрешности определения (вычисления) площади ($P \pm \Delta P$), м²	$1\,253 \pm 12,00$
3.	Формула, примененная для вычисления предельной погрешности определения площади земельного участка, с подставленными значениями и итоговые (вычисленные) значения	$3,5 * 0,10 * \sqrt{(1\,253,00)} = 12$

1	2				3		
4.	Площадь земельного участка согласно сведениям Единого государственного реестра недвижимости (Ркад), м²				1 263,00		
5.	Оценка расхождения Р и Ркад (Р - Ркад), м²				10		
6.	Предельный минимальный и максимальный размеры земельного участка (Рмин и Рмакс), м²				Рмин = 300 Рмакс = 5 000		
7.	Кадастровый или иной государственный учетный номер (инвентарный) здания, сооружения, объекта незавершенного строительства, расположенного на земельном участке				34:30:120002:338		
8.	Вид (виды) разрешенного использования				для ведения личного подсобного хозяйства		
8.1.	Дополнительные сведения об использовании земельного участка				—		
9.	Сведения о земельных участках (землях общего пользования, территории общего пользования), посредством которых обеспечивается доступ				Земли общего пользования		
10.	Иные сведения				—		
4. Пояснения к сведениям об уточняемом земельном участке с кадастровым номером					34:30:050002:36		
1.	—						
1. Сведения о характерных точках границ уточняемого земельного участка с кадастровым номером					34:30:050002:37		
Система координат МСК-34, зона 1					Зона № 1		
Обоз- начение харак- терных точек границ	Координаты, м				Метод определения координат	Формулы, примененные для расчета средней квадратической погрешности определения координат характерных точек границ (Mt), с подставленными в такие формулы значениями и итоговые (вычисленные) значения Mt, м	Описание закрепления точки
	содержатся в Едином государственном реестре недвижимости		определены в результате выполнения комплексных кадастровых работ				
	X	Y	X	Y			
1	2	3	4	5	6	7	8
664	464 808,38	1 274 595,67	—	—	Метод спутниковых геодезических измерений (определений)	0,10	—
667	464 845,89	1 274 620,80	—	—			
1186	464 829,54	1 274 642,09	—	—			

1	2	3	4	5	6	7	8
1187	464 794,23	1 274 617,25	—	—	Метод спутниковых геодезических измерений (определений)	0,10	—
н668У	—	—	464 823,44	1 274 605,27		$\sqrt{(0,08^2 + 0,06^2)} = 0,10$	
н669У	—	—	464 857,83	1 274 635,42			
н271У	—	—	464 838,77	1 274 654,32			
н274У	—	—	464 807,11	1 274 624,95			
664	464 808,38	1 274 595,67	—	—		0,10	

Вырез 1 из 1							
1188	464 812,77	1 274 612,49	464 812,77	1 274 612,49	—	0,10	—
1189	464 812,51	1 274 612,79	464 812,51	1 274 612,79			
1190	464 812,22	1 274 612,53	464 812,22	1 274 612,53			
1191	464 812,47	1 274 612,24	464 812,47	1 274 612,24			
1188	464 812,77	1 274 612,49	464 812,77	1 274 612,49			
1188	464 812,77	1 274 612,49	464 812,77	1 274 612,49			

2. Сведения о частях границ уточняемого земельного участка с кадастровым номером
34:30:050002:37
:

Обозначение части границ		Горизонтальное проложение (S), м	Описание прохождения части границ	Сведения о согласовании местоположения границ (согласовано/спорное)
от т.	до т.			
1	2	3	4	5
н668У	н669У	45,74	—	согласовано
н669У	н271У	26,84		
н271У	н274У	43,19		
н274У	н668У	25,57		

Вырез 1 из 1				
1188	1189	0,40	—	согласовано
1189	1190	0,39		
1190	1191	0,38		
1191	1188	0,39		

3. Сведения о характеристиках уточняемого земельного участка с кадастровым номером
34:30:050002:37
:

№ п/п	Наименование характеристики	Значение характеристики
1	2	3

1	2	3
1.	Адрес земельного участка	—
1.1.	Сведения о местоположении земельного участка (при отсутствии адреса) в структурированном в соответствии с федеральной информационной адресной системой виде	404425, Российская Федерация, Волгоградская область, Суворовинский р-н, Новодербеновский х
1.2.	Дополнительные сведения о местоположении земельного участка	—
2.	Площадь земельного участка \pm величина погрешности определения (вычисления) площади ($P \pm \Delta P$), м ²	$1\,164 \pm 12,00$
3.	Формула, примененная для вычисления предельной погрешности определения площади земельного участка, с подставленными значениями и итоговые (вычисленные) значения	$3,5*0,10*\sqrt{(1\,164,00)} = 12$
4.	Площадь земельного участка согласно сведениям Единого государственного реестра недвижимости (Ркад), м ²	1 161,00
5.	Оценка расхождения Р и Ркад ($P - P_{кад}$), м ²	3
6.	Предельный минимальный и максимальный размеры земельного участка (Рмин и Рмакс), м ²	Рмин = 300 Рмакс = 5 000
7.	Кадастровый или иной государственный учетный номер (инвентарный) здания, сооружения, объекта незавершенного строительства, расположенного на земельном участке	34:30:120002:211; 34:30:050002:67
8.	Вид (виды) разрешенного использования	Для ведения личного подсобного хозяйства
8.1.	Дополнительные сведения об использовании земельного участка	—
9.	Сведения о земельных участках (землях общего пользования, территории общего пользования), посредством которых обеспечивается доступ	Земли общего пользования
10.	Иные сведения	Аренда. Обременение возникает на основании: Договор аренды № 109, выдан Администрация Дербеновского сельсовета
4. Пояснения к сведениям об уточняемом земельном участке с кадастровым номером		34:30:050002:37 :
1.	—	

1. Сведения о характерных точках границ уточняемого земельного участка с кадастровым номером

34:30:050002:38

:

Система координат

МСК-34, зона 1

Зона №

1

Обоз- начение харак- терных точек границ	Координаты, м				Метод определения координат	Формулы, примененные для расчета средней квадратической погрешности определения координат характерных точек границ (Mt), с подставленными в такие формулы значениями и итоговые (вычисленные) значения Mt, м	Описание закрепления точки
	содержатся в Едином государственном реестре недвижимости		определены в результате выполнения комплексных кадастровых работ				
	X	Y	X	Y			
1	2	3	4	5	6	7	8
836	464 803,70	1 274 781,17	—	—	Метод спутниковых геодезических измерений (определений)	0,10	—
1202	464 780,80	1 274 811,33	—	—			
1203	464 742,27	1 274 782,02	—	—			
837	464 764,93	1 274 752,28	—	—			
н840У	—	—	464 799,97	1 274 784,45		$\sqrt{(0,08^2 + 0,06^2)} = 0,10$	
н1204У	—	—	464 773,68	1 274 813,59			
н1205У	—	—	464 738,15	1 274 780,51			
н841У	—	—	464 762,46	1 274 753,57			
836	464 803,70	1 274 781,17	—	—	0,10		

2. Сведения о частях границ уточняемого земельного участка с кадастровым номером

34:30:050002:38

:

Обозначение части границ		Горизонтальное проложение (S), м	Описание прохождения части границ	Сведения о согласовании местоположения границ (согласовано/спорное)
от т.	до т.			
1	2	3	4	5
н840У	н1204У	39,25	—	согласовано
н1204У	н1205У	48,55		

1	2	3	4	5
н1205У	н841У	36,29	—	согласовано
н841У	н840У	48,59		
3. Сведения о характеристиках уточняемого земельного участка с кадастровым номером				34:30:050002:38 :
№ п/п	Наименование характеристики		Значение характеристики	
1	2		3	
1.	Адрес земельного участка		—	
1.1.	Сведения о местоположении земельного участка (при отсутствии адреса) в структурированном в соответствии с федеральной информационной адресной системой виде		404425, Российская Федерация, Волгоградская область, Суровикинский р-н, Новодербеновский х, Молодежная ул, д 22	
1.2.	Дополнительные сведения о местоположении земельного участка		—	
2.	Площадь земельного участка ± величина погрешности определения (вычисления) площади (Р ± ΔР), м²		1 833 ± 15,00	
3.	Формула, примененная для вычисления предельной погрешности определения площади земельного участка, с подставленными значениями и итоговые (вычисленные) значения		3,5*0,10*√(1 833,00) = 15	
4.	Площадь земельного участка согласно сведениям Единого государственного реестра недвижимости (Ркад), м²		1 820,00	
5.	Оценка расхождения Р и Ркад (Р - Ркад), м²		13	
6.	Предельный минимальный и максимальный размеры земельного участка (Рмин и Рмакс), м²		Рмин = 300 Рмакс = 5 000	
7.	Кадастровый или иной государственный учетный номер (инвентарный) здания, сооружения, объекта незавершенного строительства, расположенного на земельном участке		34:30:050002:70; 34:30:050002:67	
8.	Вид (виды) разрешенного использования		Для ведения личного подсобного хозяйства	
8.1.	Дополнительные сведения об использовании земельного участка		—	
9.	Сведения о земельных участках (землях общего пользования, территории общего пользования), посредством которых обеспечивается доступ		Земли общего пользования	

1	2	3
10.	Иные сведения	<p>В соответствии с решением Комитета по управлению государственным имуществом Волгоградской области «Об установлении ЗОУИТ - охранной зоны газораспределительной сети, ограничений (обременений) на входящие в нее земельные участки и утверждении ее границ» и постановлением Правительства Российской Федерации от 20.11.2000г. №878 "Об утверждении Правил охраны газораспределительных сетей" на земельные участки, входящие в охранные зоны газораспределительных сетей, в целях предупреждения их повреждения или нарушения условий их нормальной эксплуатации налагаются ограничения (обременения), которыми запрещается: а) строить объекты жилищно-гражданского и производственного назначения; б) сносить и реконструировать мосты, коллекторы, автомобильные и железные дороги с расположенными на них газораспределительными сетями без предварительного выноса этих газопроводов по согласованию с эксплуатационными организациями; в) разрушать берегоукрепительные сооружения, водопропускные устройства, земляные и иные сооружения, предохраняющие газораспределительные сети от разрушений; г) перемещать, повреждать, засыпать и уничтожать опознавательные знаки, контрольно-измерительные пункты и другие устройства газораспределительных сетей; д) устраивать свалки и склады, разливать растворы кислот, солей, щелочей и других химически активных веществ; е) огораживать и перегораживать охранные зоны, препятствовать доступу персонала эксплуатационных организаций к газораспределительным сетям, проведению обслуживания и устранению повреждений газораспределительных сетей; ж) разводить огонь и размещать источники огня; з) рыть погреба, копать и обрабатывать почву сельскохозяйственными и мелиоративными орудиями и механизмами на глубину более 0,3 метра; и) открывать калитки и двери газорегуляторных пунктов, станций катодной и дренажной защиты, люки подземных колодцев, включать или отключать электроснабжение средств связи, освещения и систем телемеханики; к) набрасывать, приставлять и привязывать к опорам и надземным газопроводам, ограждениям и зданиям газораспределительных сетей посторонние предметы, лестницы, влезать на них; л) самовольно подключаться к газораспределительным сетям. Лесохозяйственные, сельскохозяйственные и другие работы, не подпадающие под указанные ограничения, и не связанные с нарушением земельного горизонта и обработкой почвы на глубину более 0,3 метра, производятся собственниками, владельцами или пользователями земельных участков в охранной зоне газораспределительной сети при условии предварительного письменного уведомления эксплуатационной организации не менее чем за 3 рабочих дня до начала работ.</p> <p>начало действия: 23 июня 2020 г. Учётный номер зоны 34:30-6.444. Обременение возникает на основании: Решение комитета по управлению государственным имуществом Волгоградской области "Об установлении ЗОУИТ - охранной зоны ГРС, ограничений (обременений) на входящие в нее земельные участки и утверждении ее границ" № 1344, выдан Комитет по управлению государственным имуществом Волгоградской области</p>

4. Пояснения к сведениям об уточняемом земельном участке с кадастровым номером34:30:050002:38:

1.	—
----	---

1. Сведения о характерных точках границ уточняемого земельного участка с кадастровым номером34:30:050002:39:

Система координатМСК-34, зона 1Зона №1

Обоз- начение харак- терных точек границ	Координаты, м				Метод определения координат	Формулы, примененные для расчета средней квадратической погрешности определения координат характерных точек границ (Mt), с подставленными в такие формулы значениями и итоговые (вычисленные) значения Mt, м	Описание закрепления точки
	содержатся в Едином государственном реестре недвижимости		определены в результате выполнения комплексных кадастровых работ				
	X	Y	X	Y			
1	2	3	4	5	6	7	8
864	464 889,78	1 274 560,76	—	—	Метод спутниковых геодезических измерений (определений)	0,10	—
865	464 874,59	1 274 580,69	—	—			
866	464 836,77	1 274 554,33	—	—			
867	464 850,59	1 274 534,22	—	—			
н868У	—	—	464 908,24	1 274 580,06		$\sqrt{(0,08^2 + 0,06^2)} = 0,10$	
н255У	—	—	464 891,55	1 274 598,09			
н258У	—	—	464 856,08	1 274 567,79			
н869У	—	—	464 872,41	1 274 549,13			
864	464 889,78	1 274 560,76	—	—		0,10	
Вырез 1 из 1							
870	464 863,15	1 274 554,81	464 863,15	1 274 554,81	—	0,10	—
871	464 862,89	1 274 555,11	464 862,89	1 274 555,11			
872	464 862,59	1 274 554,85	464 862,59	1 274 554,85			

1	2	3	4	5	6	7	8	
873	464 862,85	1 274 554,55	464 862,85	1 274 554,55	—	0,10	—	
870	464 863,15	1 274 554,81	464 863,15	1 274 554,81				
2. Сведения о частях границ уточняемого земельного участка с кадастровым номером					34:30:050002:39			:
Обозначение части границ		Горизонтальное проложение (S), м	Описание прохождения части границ		Сведения о согласовании местоположения границ (согласовано/спорное)			
от т.	до т.							
1	2	3	4		5			
н868У	н255У	24,57	—		согласовано			
н255У	н258У	46,65						
н258У	н869У	24,80						
н869У	н868У	47,33						
Вырез 1 из 1								
870	871	0,40	—		согласовано			
871	872	0,40						
872	873	0,40						
873	870	0,40						
3. Сведения о характеристиках уточняемого земельного участка с кадастровым номером					34:30:050002:39			:
№ п/п	Наименование характеристики			Значение характеристики				
1	2			3				
1.	Адрес земельного участка			—				
1.1.	Сведения о местоположении земельного участка (при отсутствии адреса) в структурированном в соответствии с федеральной информационной адресной системой виде			404425, Российская Федерация, Волгоградская область, Суровикинский р-н, Новодербеновский х, Центральная ул, д 5				
1.2.	Дополнительные сведения о местоположении земельного участка			—				
2.	Площадь земельного участка ± величина погрешности определения (вычисления) площади (Р ± ΔР), м²			1 159 ± 12,00				
3.	Формула, примененная для вычисления предельной погрешности определения площади земельного участка, с подставленными значениями и итоговые (вычисленные) значения			3,5*0,10*√(1 159,00) = 12				
4.	Площадь земельного участка согласно сведениям Единого государственного реестра недвижимости (Ркад), м²			1 155,00				
5.	Оценка расхождения Р и Ркад (Р - Ркад), м²			4				

1	2	3
6.	Предельный минимальный и максимальный размеры земельного участка (Рмин и Рмакс), м ²	Рмин = 300 Рмакс = 5 000
7.	Кадастровый или иной государственный учетный номер (инвентарный) здания, сооружения, объекта незавершенного строительства, расположенного на земельном участке	34:30:050002:57; 34:30:050002:67
8.	Вид (виды) разрешенного использования	для ведения личного подсобного хозяйства
8.1.	Дополнительные сведения об использовании земельного участка	—
9.	Сведения о земельных участках (землях общего пользования, территории общего пользования), посредством которых обеспечивается доступ	Земли общего пользования
10.	Иные сведения	Аренда. Обременение возникает на основании: Договор аренды земель несельскохозяйственного назначения № 2, выдан Администрация Дербеновского сельского совета Аренда земли. Обременение возникает на основании: Протокол внесения изменений № 1, выдан Территориальный (межрайонный) отдел №5 Ипотека в силу закона. Обременение возникает на основании: Договор купли-продажи жилого дома и земельного участка

4. Пояснения к сведениям об уточняемом земельном участке с кадастровым номером 34:30:050002:39 :

1.	—
----	---

1. Сведения о характерных точках границ уточняемого земельного участка с кадастровым номером 34:30:050002:44 :
Система координат МСК-34, зона 1 Зона № 1

Обоз- начение харак- терных точек границ	Координаты, м				Метод определения координат	Формулы, примененные для расчета средней квадратической погрешности определения координат характерных точек границ (Mt), с подставленными в такие формулы значениями и итоговые (вычисленные) значения Mt, м	Описание закрепления точки
	содержатся в Едином государственном реестре недвижимости		определены в результате выполнения комплексных кадастровых работ				
	X	Y	X	Y			
1	2	3	4	5	6	7	8
640	464 900,60	1 274 674,35	—	—	Метод спутниковых геодезических измерений (определений)	0,10	—
641	464 895,76	1 274 679,13	—	—			

1	2	3	4	5	6	7	8
642	464 896,23	1 274 679,58	—	—	Метод спутниковых геодезических измерений (определений)	0,10	—
643	464 893,71	1 274 682,62	—	—			
644	464 893,26	1 274 682,31	—	—			
645	464 882,61	1 274 693,85	—	—			
646	464 843,39	1 274 661,20	—	—			
647	464 862,04	1 274 639,64	—	—			
н648У	—	—	464 899,05	1 274 672,87		$\sqrt{(0,08^2 + 0,06^2)} = 0,10$	
н649У	—	—	464 893,37	1 274 678,42			
н650У	—	—	464 893,83	1 274 678,88			
н651У	—	—	464 891,24	1 274 681,86			
н652У	—	—	464 890,79	1 274 681,54			
н653У	—	—	464 880,26	1 274 693,04			
н654У	—	—	464 843,02	1 274 659,22			
н655У	—	—	464 862,64	1 274 638,50			
640	464 900,60	1 274 674,35	—	—		0,10	

2. Сведения о частях границ уточняемого земельного участка с кадастровым номером					34:30:050002:44		:
Обозначение части границ		Горизонтальное проложение (S), м	Описание прохождения части границ	Сведения о согласовании местоположения границ (согласовано/спорное)			
от т.	до т.						
1	2	3	4	5			
н648У	н649У	7,94	—	согласовано			

1	2	3	4	5
н649У	н650У	0,65	—	согласовано
н650У	н651У	3,95		
н651У	н652У	0,55		
н652У	н653У	15,59		
н653У	н654У	50,31		
н654У	н655У	28,54		
н655У	н648У	50,07		

3. Сведения о характеристиках уточняемого земельного участка с кадастровым номером 34:30:050002:44 :

№ п/п	Наименование характеристики	Значение характеристики
1	2	3
1.	Адрес земельного участка	—
1.1.	Сведения о местоположении земельного участка (при отсутствии адреса) в структурированном в соответствии с федеральной информационной адресной системой виде	404425, Российская Федерация, Волгоградская область, Суровикинский р-н, Новодербенковский х, Молодежная ул, д 12
1.2.	Дополнительные сведения о местоположении земельного участка	—
2.	Площадь земельного участка ± величина погрешности определения (вычисления) площади ($P \pm \Delta P$), м²	$1\,407 \pm 13,00$
3.	Формула, примененная для вычисления предельной погрешности определения площади земельного участка, с подставленными значениями и итоговые (вычисленные) значения	$3,5*0,10*\sqrt{(1\,407,00)} = 13$
4.	Площадь земельного участка согласно сведениям Единого государственного реестра недвижимости (Ркад), м²	1 416,00
5.	Оценка расхождения Р и Ркад ($P - P_{кад}$), м²	9
6.	Предельный минимальный и максимальный размеры земельного участка (Рмин и Рмакс), м²	Рмин = 300 Рмакс = 5 000
7.	Кадастровый или иной государственный учетный номер (инвентарный) здания, сооружения, объекта незавершенного строительства, расположенного на земельном участке	34:30:120002:290
8.	Вид (виды) разрешенного использования	для ведения личного подсобного хозяйства
8.1.	Дополнительные сведения об использовании земельного участка	—
9.	Сведения о земельных участках (землях общего пользования, территории общего пользования), посредством которых обеспечивается доступ	Земли общего пользования

1	2				3		
10.	Иные сведения				Аренда земли. Обременение возникает на основании: Протокол внесения изменений № 1, выдан Территориальный (межрайонный) отдел №5 Запрещение. Обременение возникает на основании: Постановление судебного пристава-исполнителя Суровикинское районное отделение ГУФССП по Волгоградской области № 196869674/3432 (57705/22/34032-ИП), выдан Суровикинское районное отделение ГУФССП по Волгоградской области Запрещение. Обременение возникает на основании: Постановление судебного пристава-исполнителя Суровикинское районное отделение ГУФССП по Волгоградской области № 196869673/3432 (57706/22/34032-ИП), выдан Суровикинское районное отделение ГУФССП по Волгоградской области, судебный пристав-исполнитель Арькова Ольга Викторовна Запрещение. Обременение возникает на основании: Постановление судебного пристава-исполнителя № 196869549/3432 (19286/23/34032-ИП), выдан Суровикинское районное отделение ГУФССП по Волгоградской области Запрещение. Обременение возникает на основании: Постановление судебного пристава-исполнителя Суровикинское районное отделение ГУФССП по Волгоградской области № 196869326/3432 (33774/23/34032-ИП), выдан Суровикинское районное отделение ГУФССП по Волгоградской области		
4. Пояснения к сведениям об уточняемом земельном участке с кадастровым номером 34:30:050002:44 :							
1.	—						
1. Сведения о характерных точках границ уточняемого земельного участка с кадастровым номером 34:30:050002:45 :							
Система координат МСК-34, зона 1 Зона № 1							
Обозначение характерных точек границ	Координаты, м				Метод определения координат	Формулы, примененные для расчета средней квадратической погрешности определения координат характерных точек границ (Mt), с подставленными в такие формулы значениями и итоговые (вычисленные) значения Mt, м	Описание закрепления точки
	содержатся в Едином государственном реестре недвижимости		определены в результате выполнения комплексных кадастровых работ				
	X	Y	X	Y			
1	2	3	4	5	6	7	8
999	465 034,43	1 274 605,44	—	—	Метод спутниковых геодезических измерений (определений)	0,10	—
1000	465 017,48	1 274 621,11	—	—			

1	2	3	4	5	6	7	8
1001	464 993,59	1 274 599,33	—	—	Метод спутниковых геодезических измерений (определений)	0,10	—
1002	464 978,77	1 274 586,10	—	—			
1003	464 993,58	1 274 566,99	—	—			
н1004У	—	—	465 016,48	1 274 651,63		$\sqrt{(0,08^2 + 0,06^2)} = 0,10$	
н1005У	—	—	464 998,66	1 274 665,92			
н1006У	—	—	464 994,79	1 274 660,65			
н1007У	—	—	464 962,69	1 274 627,90			
н1008У	—	—	464 978,76	1 274 610,13			
н1009У	—	—	464 982,88	1 274 614,57			
н1010У	—	—	465 000,49	1 274 633,84			
999	465 034,43	1 274 605,44	—	—	0,10		

2. Сведения о частях границ уточняемого земельного участка с кадастровым номером
34:30:050002:45
:

Обозначение части границ		Горизонтальное проложение (S), м	Описание прохождения части границ	Сведения о согласовании местоположения границ (согласовано/спорное)
от т.	до т.			
1	2	3	4	5
н1004У	н1005У	22,84	—	согласовано
н1005У	н1006У	6,54		
н1006У	н1007У	45,86		
н1007У	н1008У	23,96		
н1008У	н1009У	6,06		
н1009У	н1010У	26,10		
н1010У	н1004У	23,92		

3. Сведения о характеристиках уточняемого земельного участка с кадастровым номером		34:30:050002:45	:
№ п/п	Наименование характеристики	Значение характеристики	
1	2	3	
1.	Адрес земельного участка	—	
1.1.	Сведения о местоположении земельного участка (при отсутствии адреса) в структурированном в соответствии с федеральной информационной адресной системой виде	404425, Российская Федерация, Волгоградская область, Суrowsикинский р-н, Новодербеновский х, Молодежная ул, д 1	
1.2.	Дополнительные сведения о местоположении земельного участка	—	
2.	Площадь земельного участка ± величина погрешности определения (вычисления) площади ($P \pm \Delta P$), м²	1 247 ± 12,00	
3.	Формула, примененная для вычисления предельной погрешности определения площади земельного участка, с подставленными значениями и итоговые (вычисленные) значения	$3,5 \cdot 0,10 \cdot \sqrt{(1\,247,00)} = 12$	
4.	Площадь земельного участка согласно сведениям Единого государственного реестра недвижимости (Ркад), м²	1 272,00	
5.	Оценка расхождения Р и Ркад ($P - P_{\text{кад}}$), м²	25	
6.	Предельный минимальный и максимальный размеры земельного участка (Рмин и Рмакс), м²	Рмин = 300 Рмакс = 5 000	
7.	Кадастровый или иной государственный учетный номер (инвентарный) здания, сооружения, объекта незавершенного строительства, расположенного на земельном участке	34:30:120002:284; 34:30:050002:67	
8.	Вид (виды) разрешенного использования	для ведения личного подсобного хозяйства	
8.1.	Дополнительные сведения об использовании земельного участка	—	
9.	Сведения о земельных участках (землях общего пользования, территории общего пользования), посредством которых обеспечивается доступ	Земли общего пользования	
10.	Иные сведения	—	
4. Пояснения к сведениям об уточняемом земельном участке с кадастровым номером		34:30:050002:45	:
1.	—		

1. Сведения о характерных точках границ уточняемого земельного участка с кадастровым номером

34:30:050002:46

:

Система координат

МСК-34, зона 1

Зона №

1

Обоз- начение харак- терных точек границ	Координаты, м				Метод определения координат	Формулы, примененные для расчета средней квадратической погрешности определения координат характерных точек границ (Mt), с подставленными в такие формулы значениями и итоговые (вычисленные) значения Mt, м	Описание закрепления точки
	содержатся в Едином государственном реестре недвижимости		определены в результате выполнения комплексных кадастровых работ				
	X	Y	X	Y			
1	2	3	4	5	6	7	8
921	465 048,22	1 274 514,00	—	—	Метод спутниковых геодезических измерений (определений)	0,10	—
922	465 034,62	1 274 533,30	—	—			
923	465 003,18	1 274 510,07	—	—			
924	465 015,51	1 274 491,67	—	—			
н925У	—	—	465 021,23	1 274 725,75		$\sqrt{(0,08^2 + 0,06^2)} = 0,10$	
н501У	—	—	465 005,44	1 274 743,31			
н500У	—	—	464 976,96	1 274 716,54			
н926У	—	—	464 991,38	1 274 699,72			
921	465 048,22	1 274 514,00	—	—		0,10	

2. Сведения о частях границ уточняемого земельного участка с кадастровым номером

34:30:050002:46

:

Обозначение части границ		Горизонтальное проложение (S), м	Описание прохождения части границ	Сведения о согласовании местоположения границ (согласовано/спорное)
от т.	до т.			
1	2	3	4	5
н925У	н501У	23,62	—	согласовано
н501У	н500У	39,09		

1	2	3	4	5
н500У	н926У	22,16	—	согласовано
н926У	н925У	39,61		
3. Сведения о характеристиках уточняемого земельного участка с кадастровым номером				34:30:050002:46 :
№ п/п	Наименование характеристики		Значение характеристики	
1	2		3	
1.	Адрес земельного участка		—	
1.1.	Сведения о местоположении земельного участка (при отсутствии адреса) в структурированном в соответствии с федеральной информационной адресной системой виде		404425, Российская Федерация, Волгоградская область, Суровикинский р-н, Новодербеновский х, Степная ул, д 2	
1.2.	Дополнительные сведения о местоположении земельного участка		—	
2.	Площадь земельного участка ± величина погрешности определения (вычисления) площади (Р ± ΔР), м²		900 ± 11,00	
3.	Формула, примененная для вычисления предельной погрешности определения площади земельного участка, с подставленными значениями и итоговые (вычисленные) значения		3,5*0,10*√(900,00) = 11	
4.	Площадь земельного участка согласно сведениям Единого государственного реестра недвижимости (Ркад), м²		900,00	
5.	Оценка расхождения Р и Ркад (Р - Ркад), м²		0	
6.	Предельный минимальный и максимальный размеры земельного участка (Рмин и Рмакс), м²		Рмин = 300 Рмакс = 5 000	
7.	Кадастровый или иной государственный учетный номер (инвентарный) здания, сооружения, объекта незавершенного строительства, расположенного на земельном участке		—	
8.	Вид (виды) разрешенного использования		Для ведения личного подсобного хозяйства	
8.1.	Дополнительные сведения об использовании земельного участка		—	
9.	Сведения о земельных участках (землях общего пользования, территории общего пользования), посредством которых обеспечивается доступ		Земли общего пользования	

1	2				3		
10.	Иные сведения				Запрещение. Обременение возникает на основании: Постановление судебного пристава-исполнителя ОСП по г. Аргуну, Курчалоевскому и Шалинскому районам № 2135161478/2029 (97081/20/20029-ИП), выдан ОСП по г. Аргуну, Курчалоевскому и Шалинскому районам Запрещение. Обременение возникает на основании: Постановление судебного пристава-исполнителя ОСП по г. Аргуну, Курчалоевскому и Шалинскому районам № 2122241348/2029 (263265/24/20029-ИП), выдан ОСП по г. Аргуну, Курчалоевскому и Шалинскому районам Запрещение. Обременение возникает на основании: Выписка из Федеральной службы судебных приставов № 137923948/3432 (ИП 42130/21/34032-СД), выдан Сувоикинское районное отделение судебных приставов Управления Федеральной службы судебных приставов по Волгоградской области, судебный пристав-исполнитель Бурлачка Анастасия Анатольевна		
4. Пояснения к сведениям об уточняемом земельном участке с кадастровым номером					34:30:050002:46		
1.	—						
1. Сведения о характерных точках границ уточняемого земельного участка с кадастровым номером					34:30:050002:47		
Система координат					МСК-34, зона 1		
Зона №					1		
Обозначение характерных точек границ	Координаты, м				Метод определения координат	Формулы, примененные для расчета средней квадратической погрешности определения координат характерных точек границ (Mt), с подставленными в такие формулы значениями и итоговые (вычисленные) значения Mt, м	Описание закрепления точки
	содержатся в Едином государственном реестре недвижимости		определены в результате выполнения комплексных кадастровых работ				
	X	Y	X	Y			
1	2	3	4	5	6	7	8
496	465 025,87	1 274 688,02	—	—	Метод спутниковых геодезических измерений (определений)	0,10	—
497	465 008,94	1 274 711,79	—	—			
498	464 968,49	1 274 681,40	—	—			
499	464 986,23	1 274 658,93	—	—			

1	2	3	4	5	6	7	8
н500У	—	—	464 976,96	1 274 716,54	Метод спутниковых геодезических измерений (определений)	$\sqrt{(0,08^2 + 0,06^2)} = 0,10$	—
н501У	—	—	465 005,44	1 274 743,31			
н192У	—	—	464 985,76	1 274 764,86			
н195У	—	—	464 949,54	1 274 730,02			
н502У	—	—	464 969,62	1 274 709,63			
496	465 025,87	1 274 688,02	—	—		0,10	

Вырез 1 из 1							
503	464 995,50	1 274 753,85	464 995,50	1 274 753,85	—	0,10	—
504	464 995,24	1 274 754,15	464 995,24	1 274 754,15			
505	464 994,93	1 274 753,89	464 994,93	1 274 753,89			
506	464 995,20	1 274 753,58	464 995,20	1 274 753,58			
503	464 995,50	1 274 753,85	464 995,50	1 274 753,85			

2. Сведения о частях границ уточняемого земельного участка с кадастровым номером
34:30:050002:47
:

Обозначение части границ		Горизонтальное проложение (S), м	Описание прохождения части границ	Сведения о согласовании местоположения границ (согласовано/спорное)
от т.	до т.			
1	2	3	4	5
н500У	н501У	39,09	—	согласовано
н501У	н192У	29,18		
н192У	н195У	50,26		
н195У	н502У	28,62		
н502У	н500У	10,08		

Вырез 1 из 1				
503	504	0,40	—	согласовано
504	505	0,40		
505	506	0,41		
506	503	0,40		

3. Сведения о характеристиках уточняемого земельного участка с кадастровым номером
34:30:050002:47
:

№ п/п	Наименование характеристики	Значение характеристики
-------	-----------------------------	-------------------------

1	2	3
1.	Адрес земельного участка	—
1.1.	Сведения о местоположении земельного участка (при отсутствии адреса) в структурированном в соответствии с федеральной информационной адресной системой виде	404425, Российская Федерация, Волгоградская область, Суровикинский р-н, Новодербенковский х, Степная ул, д 2
1.2.	Дополнительные сведения о местоположении земельного участка	—
2.	Площадь земельного участка \pm величина погрешности определения (вычисления) площади ($P \pm \Delta P$), м ²	$1\,436 \pm 13,00$
3.	Формула, примененная для вычисления предельной погрешности определения площади земельного участка, с подставленными значениями и итоговые (вычисленные) значения	$3,5*0,10*\sqrt{(1\,436,00)} = 13$
4.	Площадь земельного участка согласно сведениям Единого государственного реестра недвижимости (Ркад), м ²	1 441,00
5.	Оценка расхождения Р и Ркад ($P - P_{кад}$), м ²	5
6.	Предельный минимальный и максимальный размеры земельного участка (Рмин и Рмакс), м ²	Рмин = 300 Рмакс = 5 000
7.	Кадастровый или иной государственный учетный номер (инвентарный) здания, сооружения, объекта незавершенного строительства, расположенного на земельном участке	34:30:050002:55
8.	Вид (виды) разрешенного использования	для ведения личного подсобного хозяйства
8.1.	Дополнительные сведения об использовании земельного участка	—
9.	Сведения о земельных участках (землях общего пользования, территории общего пользования), посредством которых обеспечивается доступ	Земли общего пользования

1	2				3		
10.	Иные сведения				Запрещение. Обременение возникает на основании: Постановление судебного пристава-исполнителя ОСП по г. Аргуну, Курчалоевскому и Шалинскому районам № 2135161478/2029 (97081/20/20029-ИП), выдан ОСП по г. Аргуну, Курчалоевскому и Шалинскому районам Запрещение. Обременение возникает на основании: Постановление судебного пристава-исполнителя ОСП по г. Аргуну, Курчалоевскому и Шалинскому районам № 2122241348/2029 (263265/24/20029-ИП), выдан ОСП по г. Аргуну, Курчалоевскому и Шалинскому районам Запрещение. Обременение возникает на основании: Выписка из Федеральной службы судебных приставов № 137923948/3432 (ИП 42130/21/34032-СД), выдан Сурувикинское районное отделение судебных приставов Управления Федеральной службы судебных приставов по Волгоградской области, судебный пристав-исполнитель Бурлачка Анастасия Анатольевна		
4. Пояснения к сведениям об уточняемом земельном участке с кадастровым номером					34:30:050002:47		
1.	—						
1. Сведения о характерных точках границ уточняемого земельного участка с кадастровым номером					34:30:050002:50		
Система координат					МСК-34, зона 1		
					Зона № 1		
Обоз- начение харак- терных точек границ	Координаты, м				Метод определения координат	Формулы, примененные для расчета средней квадратической погрешности определения координат характерных точек границ (Mt), с подставленными в такие формулы значениями и итоговые (вычисленные) значения Mt, м	Описание закрепления точки
	содержатся в Едином государственном реестре недвижимости		определены в результате выполнения комплексных кадастровых работ				
	X	Y	X	Y			
1	2	3	4	5	6	7	8
718	464 865,30	1 274 512,79	—	—	Метод спутниковых геодезических измерений (определений)	0,10	—
719	464 878,63	1 274 493,38	—	—			
720	464 918,14	1 274 520,35	—	—			
721	464 904,43	1 274 540,93	—	—			

1	2	3	4	5	6	7	8
н722У	—	—	464 889,40	1 274 529,57	Метод спутниковых геодезических измерений (определений)	$\sqrt{(0,08^2 + 0,06^2)} = 0,10$	—
н723У	—	—	464 904,77	1 274 510,90			
н724У	—	—	464 941,80	1 274 541,18			
н725У	—	—	464 926,36	1 274 560,50			
718	464 865,30	1 274 512,79	—	—		0,10	

2. Сведения о частях границ уточняемого земельного участка с кадастровым номером 34:30:050002:50 :

Обозначение части границ		Горизонтальное проложение (S), м	Описание прохождения части границ	Сведения о согласовании местоположения границ (согласовано/спорное)
от т.	до т.			
1	2	3	4	5
н722У	н723У	24,18	—	согласовано
н723У	н724У	47,83		
н724У	н725У	24,73		
н725У	н722У	48,19		

3. Сведения о характеристиках уточняемого земельного участка с кадастровым номером 34:30:050002:50 :

№ п/п	Наименование характеристики	Значение характеристики
1	2	3
1.	Адрес земельного участка	—
1.1.	Сведения о местоположении земельного участка (при отсутствии адреса) в структурированном в соответствии с федеральной информационной адресной системой виде	404425, Российская Федерация, Волгоградская область, Сувоикинский р-н, Новодербенковский х, Центральная ул, д 1
1.2.	Дополнительные сведения о местоположении земельного участка	—
2.	Площадь земельного участка ± величина погрешности определения (вычисления) площади ($P \pm \Delta P$), м²	$1\,174 \pm 12,00$
3.	Формула, примененная для вычисления предельной погрешности определения площади земельного участка, с подставленными значениями и итоговые (вычисленные) значения	$3,5 * 0,10 * \sqrt{(1\,174,00)} = 12$
4.	Площадь земельного участка согласно сведениям Единого государственного реестра недвижимости (Ркад), м²	1 159,00

1	2	3
5.	Оценка расхождения Р и Ркад (Р - Ркад), м²	15
6.	Предельный минимальный и максимальный размеры земельного участка (Рмин и Рмакс), м²	Рмин = 300 Рмакс = 5 000
7.	Кадастровый или иной государственный учетный номер (инвентарный) здания, сооружения, объекта незавершенного строительства, расположенного на земельном участке	34:30:120002:415; 34:30:050002:67
8.	Вид (виды) разрешенного использования	Для ведения личного подсобного хозяйства
8.1.	Дополнительные сведения об использовании земельного участка	—
9.	Сведения о земельных участках (землях общего пользования, территории общего пользования), посредством которых обеспечивается доступ	Земли общего пользования
10.	Иные сведения	<p>Аренда земли. Обременение возникает на основании: Постановление администрации Суровикинского муниципального района № 469, выдан Администрация Суровикинского муниципального района</p> <p>Запрещение. Обременение возникает на основании: Постановление судебного пристава-исполнителя Отделение судебных приставов по Морозовскому и Милютинскому районам № 152325405/6161 (728/25/61061-ИП), выдан Отделение судебных приставов по Морозовскому и Милютинскому районам</p> <p>Запрещение. Обременение возникает на основании: Постановление судебного пристава-исполнителя Отделение судебных приставов по Морозовскому и Милютинскому районам № 145049712/6161 (148725/24/61061-ИП), выдан Отделение судебных приставов по Морозовскому и Милютинскому районам</p> <p>Запрещение. Обременение возникает на основании: Постановление судебного пристава-исполнителя Отделение судебных приставов по Морозовскому и Милютинскому районам № 144694057/6161 (143462/24/61061-ИП), выдан Отделение судебных приставов по Морозовскому и Милютинскому районам</p> <p>Запрещение. Обременение возникает на основании: Постановление судебного пристава-исполнителя Отделение судебных приставов по Морозовскому и Милютинскому районам № 141832556/6161 (80291/24/61061-ИП), выдан Отделение судебных приставов по Морозовскому и Милютинскому районам</p> <p>Запрещение. Обременение возникает на основании: Постановление о розыске имущества и наложении ареста на имущество, принадлежащего должнику выдан ОСП по Морозовскому и Милютинскому районам ГУФССП России по РО</p> <p>Арест. Обременение возникает на основании: Постановление о наложении ареста на имущество выдан Кунцевский районный суд г. Москвы</p>
4. Пояснения к сведениям об уточняемом земельном участке с кадастровым номером		34:30:050002:50 :
1.	—	

1. Сведения о характерных точках границ уточняемого земельного участка с кадастровым номером

34:30:050002:52

:

Система координат

МСК-34, зона 1

Зона №

1

Обоз- начение харак- терных точек границ	Координаты, м				Метод определения координат	Формулы, примененные для расчета средней квадратической погрешности определения координат характерных точек границ (Mt), с подставленными в такие формулы значениями и итоговые (вычисленные) значения Mt, м	Описание закрепления точки
	содержатся в Едином государственном реестре недвижимости		определены в результате выполнения комплексных кадастровых работ				
	X	Y	X	Y			
1	2	3	4	5	6	7	8
326	464 731,46	1 274 708,49	—	—	Метод спутниковых геодезических измерений (определений)	0,10	—
327	464 744,12	1 274 694,20	—	—			
328	464 776,62	1 274 724,15	—	—			
329	464 763,27	1 274 738,64	—	—			
н330У	—	—	464 731,10	1 274 710,33		$\sqrt{(0,08^2 + 0,06^2)} = 0,10$	
н331У	—	—	464 743,87	1 274 696,29			
н332У	—	—	464 776,31	1 274 725,84			
н333У	—	—	464 764,02	1 274 740,99			
н334У	—	—	464 763,46	1 274 740,47			
326	464 731,46	1 274 708,49	—	—		0,10	

2. Сведения о частях границ уточняемого земельного участка с кадастровым номером

34:30:050002:52

:

Обозначение части границ		Горизонтальное проложение (S), м	Описание прохождения части границ	Сведения о согласовании местоположения границ (согласовано/спорное)
от т.	до т.			
1	2	3	4	5

1	2	3	4	5
н330У	н331У	18,98	—	согласовано
н331У	н332У	43,88		
н332У	н333У	19,51		
н333У	н334У	0,76		
н334У	н330У	44,22		

3. Сведения о характеристиках уточняемого земельного участка с кадастровым номером 34:30:050002:52 :

№ п/п	Наименование характеристики	Значение характеристики
1	2	3
1.	Адрес земельного участка	—
1.1.	Сведения о местоположении земельного участка (при отсутствии адреса) в структурированном в соответствии с федеральной информационной адресной системой виде	404425, Российская Федерация, Волгоградская область, Суrowsикинский р-н, Новодербеновский х
1.2.	Дополнительные сведения о местоположении земельного участка	—
2.	Площадь земельного участка ± величина погрешности определения (вычисления) площади ($P \pm \Delta P$), м²	$854 \pm 10,00$
3.	Формула, примененная для вычисления предельной погрешности определения площади земельного участка, с подставленными значениями и итоговые (вычисленные) значения	$3,5*0,10*\sqrt{(854,00)} = 10$
4.	Площадь земельного участка согласно сведениям Единого государственного реестра недвижимости (Ркад), м²	854,00
5.	Оценка расхождения Р и Ркад ($P - P_{кад}$), м²	0
6.	Предельный минимальный и максимальный размеры земельного участка ($P_{мин}$ и $P_{макс}$), м²	$P_{мин} = 300$ $P_{макс} = 5\ 000$
7.	Кадастровый или иной государственный учетный номер (инвентарный) здания, сооружения, объекта незавершенного строительства, расположенного на земельном участке	34:30:050002:67
8.	Вид (виды) разрешенного использования	под зданием фельдшерско-акушерского пункта
8.1.	Дополнительные сведения об использовании земельного участка	—
9.	Сведения о земельных участках (землях общего пользования, территории общего пользования), посредством которых обеспечивается доступ	Земли общего пользования
10.	Иные сведения	—

4. Пояснения к сведениям об уточняемом земельном участке с кадастровым номером 34:30:050002:52 :

1.	—												
1. Сведения о характерных точках границ уточняемого земельного участка с кадастровым номером						34:30:050002:53					:		
Система координат						МСК-34, зона 1						Зона №	1
Обоз- начение харак- терных точек границ	Координаты, м				Метод определения координат	Формулы, примененные для расчета средней квадратической погрешности определения координат характерных точек границ (Mt), с подставленными в такие формулы значениями и итоговые (вычисленные) значения Mt, м	Описание закрепления точки						
	содержатся в Едином государственном реестре недвижимости		определены в результате выполнения комплексных кадастровых работ										
	X	Y	X	Y									
1	2	3	4	5	6	7	8						
445	464 764,34	1 274 847,40	—	—	Метод спутниковых геодезических измерений (определений)	0,10	—						
1167	464 751,11	1 274 864,82	—	—									
1168	464 712,23	1 274 836,40	—	—									
80	464 730,38	1 274 812,47	—	—									
447	464 762,23	1 274 836,96	—	—									
446	464 758,01	1 274 842,52	—	—									
н1169У	—	—	464 725,35	1 274 869,25		$\sqrt{(0,08^2 + 0,06^2)} = 0,10$							
н1170У	—	—	464 710,92	1 274 885,69									
н1171У	—	—	464 674,16	1 274 854,57									
н85У	—	—	464 693,97	1 274 831,99									
н84У	—	—	464 723,99	1 274 858,69									

1	2	3	4	5	6	7	8
н1172У	—	—	464 719,39	1 274 863,94	Метод спутниковых геодезических измерений (определений)	$\sqrt{(0,08^2 + 0,06^2)} = 0,10$	—
445	464 764,34	1 274 847,40	—	—		0,10	

2. Сведения о частях границ уточняемого земельного участка с кадастровым номером 34:30:050002:53 :

Обозначение части границ		Горизонтальное проложение (S), м	Описание прохождения части границ	Сведения о согласовании местоположения границ (согласовано/спорное)
от т.	до т.			
1	2	3	4	5
н1169У	н1170У	21,87	—	согласовано
н1170У	н1171У	48,16		
н1171У	н85У	30,04		
н85У	н84У	40,18		
н84У	н1172У	6,98		
н1172У	н1169У	7,98		

3. Сведения о характеристиках уточняемого земельного участка с кадастровым номером 34:30:050002:53 :

№ п/п	Наименование характеристики	Значение характеристики
1	2	3
1.	Адрес земельного участка	—
1.1.	Сведения о местоположении земельного участка (при отсутствии адреса) в структурированном в соответствии с федеральной информационной адресной системой виде	404425, Российская Федерация, Волгоградская область, Суровикинский р-н, Новодербенковский х, Молодежная ул, д 28
1.2.	Дополнительные сведения о местоположении земельного участка	—
2.	Площадь земельного участка ± величина погрешности определения (вычисления) площади ($P \pm \Delta P$), м²	$1\ 363 \pm 13,00$
3.	Формула, примененная для вычисления предельной погрешности определения площади земельного участка, с подставленными значениями и итоговые (вычисленные) значения	$3,5 * 0,10 * \sqrt{(1\ 363,00)} = 13$
4.	Площадь земельного участка согласно сведениям Единого государственного реестра недвижимости (Ркад), м²	1 362,00
5.	Оценка расхождения Р и Ркад ($P - P_{кад}$), м²	1
6.	Предельный минимальный и максимальный размеры земельного участка ($P_{мин}$ и $P_{макс}$), м²	$P_{мин} = 300$ $P_{макс} = 5\ 000$

1	2				3		
7.	Кадастровый или иной государственный учетный номер (инвентарный) здания, сооружения, объекта незавершенного строительства, расположенного на земельном участке				34:30:050002:81; 34:30:050002:67		
8.	Вид (виды) разрешенного использования				Ведение личного подсобного хазяйства		
8.1.	Дополнительные сведения об использовании земельного участка				—		
9.	Сведения о земельных участках (землях общего пользования, территории общего пользования), посредством которых обеспечивается доступ				Земли общего пользования		
10.	Иные сведения				—		
4. Пояснения к сведениям об уточняемом земельном участке с кадастровым номером 34:30:050002:53 :							
1.	—						
1. Сведения о характерных точках границ уточняемого земельного участка с кадастровым номером 34:30:050002:54 :							
Система координат МСК-34, зона 1 Зона № 1							
Обоз- начение харак- терных точек границ	Координаты, м				Метод определения координат	Формулы, примененные для расчета средней квадратической погрешности определения координат характерных точек границ (Mt), с подставленными в такие формулы значениями и итоговые (вычисленные) значения Mt, м	Описание закрепления точки
	содержатся в Едином государственном реестре недвижимости		определены в результате выполнения комплексных кадастровых работ				
	X	Y	X	Y			
1	2	3	4	5	6	7	8
79	464 768,57	1 274 841,83	—	—	Метод спутниковых геодезических измерений (определений)	0,10	—
445	464 764,34	1 274 847,40	—	—			
446	464 758,01	1 274 842,52	—	—			
447	464 762,23	1 274 836,96	—	—			
н83У	—	—	464 729,97	1 274 864,00			
н1169У	—	—	464 725,35	1 274 869,25			

1	2	3	4	5	6	7	8
н1172У	—	—	464 719,39	1 274 863,94	Метод спутниковых геодезических измерений (определений)	$\sqrt{(0,08^2 + 0,06^2)} = 0,10$	—
н84У	—	—	464 723,99	1 274 858,69			
79	464 768,57	1 274 841,83	—	—		0,10	

2. Сведения о частях границ уточняемого земельного участка с кадастровым номером 34:30:050002:54 :

Обозначение части границ		Горизонтальное проложение (S), м	Описание прохождения части границ	Сведения о согласовании местоположения границ (согласовано/спорное)
от т.	до т.			
1	2	3	4	5
н83У	н1169У	6,99	—	согласовано
н1169У	н1172У	7,98		
н1172У	н84У	6,98		
н84У	н83У	8,00		

3. Сведения о характеристиках уточняемого земельного участка с кадастровым номером 34:30:050002:54 :

№ п/п	Наименование характеристики	Значение характеристики
1	2	3
1.	Адрес земельного участка	—
1.1.	Сведения о местоположении земельного участка (при отсутствии адреса) в структурированном в соответствии с федеральной информационной адресной системой виде	404425, Российская Федерация, Волгоградская область, Суровикинский р-н, Новодербеновский х, Молодежная ул, д 28
1.2.	Дополнительные сведения о местоположении земельного участка	—
2.	Площадь земельного участка \pm величина погрешности определения (вычисления) площади ($P \pm \Delta P$), м ²	$56 \pm 3,00$
3.	Формула, примененная для вычисления предельной погрешности определения площади земельного участка, с подставленными значениями и итоговые (вычисленные) значения	$3,5 * 0,10 * \sqrt{(56,00)} = 3$
4.	Площадь земельного участка согласно сведениям Единого государственного реестра недвижимости (Ркад), м ²	56,00
5.	Оценка расхождения Р и Ркад ($P - P_{кад}$), м ²	0
6.	Предельный минимальный и максимальный размеры земельного участка (Рмин и Рмакс), м ²	— —

1	2				3		
7.	Кадастровый или иной государственный учетный номер (инвентарный) здания, сооружения, объекта незавершенного строительства, расположенного на земельном участке				34:30:050002:67		
8.	Вид (виды) разрешенного использования				размещение торгового павильона		
8.1.	Дополнительные сведения об использовании земельного участка				—		
9.	Сведения о земельных участках (землях общего пользования, территории общего пользования), посредством которых обеспечивается доступ				Земли общего пользования		
10.	Иные сведения				—		
4. Пояснения к сведениям об уточняемом земельном участке с кадастровым номером					34:30:050002:54 :		
1.	—						
1. Сведения о характерных точках границ уточняемого земельного участка с кадастровым номером					34:30:050002:59 :		
Система координат МСК-34, зона 1					Зона № 1		
Обоз- начение харак- терных точек границ	Координаты, м				Метод определения координат	Формулы, примененные для расчета средней квадратической погрешности определения координат характерных точек границ (Mt), с подставленными в такие формулы значениями и итоговые (вычисленные) значения Mt, м	Описание закрепления точки
	содержатся в Едином государственном реестре недвижимости		определены в результате выполнения комплексных кадастровых работ				
	X	Y	X	Y			
1	2	3	4	5	6	7	8
394	464 893,20	1 274 782,96	—	—	Метод спутниковых геодезических измерений (определений)	0,10	—
395	464 879,12	1 274 802,73	—	—			
396	464 837,39	1 274 774,60	—	—			
182	464 842,03	1 274 768,26	—	—			
181	464 843,63	1 274 769,47	—	—			
180	464 845,40	1 274 767,05	—	—			

1	2	3	4	5	6	7	8
183	464 843,80	1 274 765,84	—	—	Метод спутниковых геодезических измерений (определений)	0,10	—
261	464 849,31	1 274 758,33	—	—			
260	464 856,46	1 274 763,78	—	—			
259	464 860,60	1 274 758,14	—	—			
н397У	—	—	464 859,36	1 274 817,47		$\sqrt{(0,08^2 + 0,06^2)} = 0,10$	
н398У	—	—	464 843,27	1 274 835,64			
н399У	—	—	464 804,75	1 274 803,24			
н186У	—	—	464 810,04	1 274 797,43			
н185У	—	—	464 811,50	1 274 798,80			
н184У	—	—	464 813,52	1 274 796,58			
н187У	—	—	464 812,05	1 274 795,21			
н265У	—	—	464 818,33	1 274 788,33			
н264У	—	—	464 824,86	1 274 794,50			
н263У	—	—	464 829,57	1 274 789,33			
394	464 893,20	1 274 782,96	—	—		0,10	

2. Сведения о частях границ уточняемого земельного участка с кадастровым номером					34:30:050002:59		:
Обозначение части границ		Горизонтальное проложение (S), м	Описание прохождения части границ	Сведения о согласовании местоположения границ (согласовано/спорное)			
от т.	до т.						
1	2	3	4	5			
н397У	н398У	24,27	—	согласовано			

1	2	3	4	5
н398У	н399У	50,33	—	согласовано
н399У	н186У	7,86		
н186У	н185У	2,00		
н185У	н184У	3,00		
н184У	н187У	2,01		
н187У	н265У	9,32		
н265У	н264У	8,98		
н264У	н263У	6,99		
н263У	н397У	40,98		

3. Сведения о характеристиках уточняемого земельного участка с кадастровым номером 34:30:050002:59 :

№ п/п	Наименование характеристики	Значение характеристики
1	2	3
1.	Адрес земельного участка	—
1.1.	Сведения о местоположении земельного участка (при отсутствии адреса) в структурированном в соответствии с федеральной информационной адресной системой виде	404425, Российская Федерация, Волгоградская область, Суровикинский р-н, Новодербеновский х, Молодежная ул, д 19
1.2.	Дополнительные сведения о местоположении земельного участка	—
2.	Площадь земельного участка ± величина погрешности определения (вычисления) площади ($P \pm \Delta P$), м²	$1\,220 \pm 12,00$
3.	Формула, примененная для вычисления предельной погрешности определения площади земельного участка, с подставленными значениями и итоговые (вычисленные) значения	$3,5*0,10*\sqrt{(1\,220,00)} = 12$
4.	Площадь земельного участка согласно сведениям Единого государственного реестра недвижимости (Ркад), м²	1 220,00
5.	Оценка расхождения Р и Ркад ($P - P_{кад}$), м²	0
6.	Предельный минимальный и максимальный размеры земельного участка (Рмин и Рмакс), м²	Рмин = 300 Рмакс = 5 000
7.	Кадастровый или иной государственный учетный номер (инвентарный) здания, сооружения, объекта незавершенного строительства, расположенного на земельном участке	—
8.	Вид (виды) разрешенного использования	Для ведения личного подсобного хозяйства
8.1.	Дополнительные сведения об использовании земельного участка	—

1	2				3		
9.	Сведения о земельных участках (землях общего пользования, территории общего пользования), посредством которых обеспечивается доступ				Земли общего пользования		
10.	Иные сведения				—		
4. Пояснения к сведениям об уточняемом земельном участке с кадастровым номером 34:30:050002:59 :							
1.	—						
1. Сведения о характерных точках границ уточняемого земельного участка с кадастровым номером 34:30:050002:60 :							
Система координат МСК-34, зона 1 Зона № 1							
Обоз- начение харак- терных точек границ	Координаты, м				Метод определения координат	Формулы, примененные для расчета средней квадратической погрешности определения координат характерных точек границ (Mt), с подставленными в такие формулы значениями и итоговые (вычисленные) значения Mt, м	Описание закрепления точки
	содержатся в Едином государственном реестре недвижимости		определены в результате выполнения комплексных кадастровых работ				
	X	Y	X	Y			
1	2	3	4	5	6	7	8
259	464 860,60	1 274 758,14	—	—	Метод спутниковых геодезических измерений (определений)	0,10	—
260	464 856,46	1 274 763,78	—	—			
261	464 849,31	1 274 758,33	—	—			
262	464 853,43	1 274 752,68	—	—			
н263У	—	—	464 829,57	1 274 789,33		$\sqrt{(0,08^2 + 0,06^2)} = 0,10$	
н264У	—	—	464 824,86	1 274 794,50			
н265У	—	—	464 818,33	1 274 788,33			
н266У	—	—	464 823,02	1 274 783,14			

1	2	3	4	5	6	7	8
259	464 860,60	1 274 758,14	—	—	Метод спутниковых геодезических измерений (определений)	0,10	—
2. Сведения о частях границ уточняемого земельного участка с кадастровым номером						34:30:050002:60	
Обозначение части границ		Горизонтальное проложение (S), м	Описание прохождения части границ		Сведения о согласовании местоположения границ (согласовано/спорное)		
от т.	до т.						
1	2	3	4		5		
н263У	н264У	6,99	—		согласовано		
н264У	н265У	8,98					
н265У	н266У	7,00					
н266У	н263У	9,01					
3. Сведения о характеристиках уточняемого земельного участка с кадастровым номером						34:30:050002:60	
№ п/п	Наименование характеристики				Значение характеристики		
1	2				3		
1.	Адрес земельного участка				—		
1.1.	Сведения о местоположении земельного участка (при отсутствии адреса) в структурированном в соответствии с федеральной информационной адресной системой виде				404425, Российская Федерация, Волгоградская область, Суровикинский р-н, Новодербеновский х, Молодежная ул, д 19		
1.2.	Дополнительные сведения о местоположении земельного участка				—		
2.	Площадь земельного участка ± величина погрешности определения (вычисления) площади (Р ± ΔР), м²				63 ± 3,00		
3.	Формула, примененная для вычисления предельной погрешности определения площади земельного участка, с подставленными значениями и итоговые (вычисленные) значения				3,5*0,10*√(63,00) = 3		
4.	Площадь земельного участка согласно сведениям Единого государственного реестра недвижимости (Ркад), м²				63,00		
5.	Оценка расхождения Р и Ркад (Р - Ркад), м²				0		
6.	Предельный минимальный и максимальный размеры земельного участка (Рмин и Рмакс), м²				Рмин = 300 Рмакс = 5 000		
7.	Кадастровый или иной государственный учетный номер (инвентарный) здания, сооружения, объекта незавершенного строительства, расположенного на земельном участке				34:30:050002:69		
8.	Вид (виды) разрешенного использования				Для строительства здания магазина		

1	2				3		
8.1.	Дополнительные сведения об использовании земельного участка				—		
9.	Сведения о земельных участках (землях общего пользования, территории общего пользования), посредством которых обеспечивается доступ				Земли общего пользования		
10.	Иные сведения				—		
4. Пояснения к сведениям об уточняемом земельном участке с кадастровым номером					34:30:050002:60 :		
1.	—						
1. Сведения о характерных точках границ уточняемого земельного участка с кадастровым номером					34:30:050002:61 :		
Система координат					МСК-34, зона 1 Зона № 1		
Обозначение характерных точек границ	Координаты, м				Метод определения координат	Формулы, примененные для расчета средней квадратической погрешности определения координат характерных точек границ (Mt), с подставленными в такие формулы значениями и итоговые (вычисленные) значения Mt, м	Описание закрепления точки
	содержатся в Едином государственном реестре недвижимости		определены в результате выполнения комплексных кадастровых работ				
	X	Y	X	Y			
1	2	3	4	5	6	7	8
180	464 845,40	1 274 767,05	—	—	Метод спутниковых геодезических измерений (определений)	0,10	—
181	464 843,63	1 274 769,47	—	—			
182	464 842,03	1 274 768,26	—	—			
183	464 843,80	1 274 765,84	—	—			
н184У	—	—	464 813,52	1 274 796,58		$\sqrt{(0,08^2 + 0,06^2)} = 0,10$	
н185У	—	—	464 811,50	1 274 798,80			
н186У	—	—	464 810,04	1 274 797,43			
н187У	—	—	464 812,05	1 274 795,21			

1	2	3	4	5	6	7	8
180	464 845,40	1 274 767,05	—	—	Метод спутниковых геодезических измерений (определений)	0,10	—
2. Сведения о частях границ уточняемого земельного участка с кадастровым номером						34:30:050002:61	
Обозначение части границ		Горизонтальное проложение (S), м	Описание прохождения части границ		Сведения о согласовании местоположения границ (согласовано/спорное)		
от т.	до т.						
1	2	3	4		5		
н184У	н185У	3,00	—		согласовано		
н185У	н186У	2,00					
н186У	н187У	2,99					
н187У	н184У	2,01					
3. Сведения о характеристиках уточняемого земельного участка с кадастровым номером						34:30:050002:61	
№ п/п	Наименование характеристики				Значение характеристики		
1	2				3		
1.	Адрес земельного участка				—		
1.1.	Сведения о местоположении земельного участка (при отсутствии адреса) в структурированном в соответствии с федеральной информационной адресной системой виде				404425, Российская Федерация, Волгоградская область, Суровикинский р-н, Новодербеновский х, Молодежная ул, д 19		
1.2.	Дополнительные сведения о местоположении земельного участка				—		
2.	Площадь земельного участка ± величина погрешности определения (вычисления) площади (Р ± ΔР), м²				6 ± 1,00		
3.	Формула, примененная для вычисления предельной погрешности определения площади земельного участка, с подставленными значениями и итоговые (вычисленные) значения				3,5*0,10*√(6,00) = 1		
4.	Площадь земельного участка согласно сведениям Единого государственного реестра недвижимости (Ркад), м²				6,00		
5.	Оценка расхождения Р и Ркад (Р - Ркад), м²				0		
6.	Предельный минимальный и максимальный размеры земельного участка (Рмин и Рмакс), м²				— —		
7.	Кадастровый или иной государственный учетный номер (инвентарный) здания, сооружения, объекта незавершенного строительства, расположенного на земельном участке				34:30:050002:66		
8.	Вид (виды) разрешенного использования				Для установки павильона		

1	2				3		
8.1.	Дополнительные сведения об использовании земельного участка				—		
9.	Сведения о земельных участках (землях общего пользования, территории общего пользования), посредством которых обеспечивается доступ				Земли общего пользования		
10.	Иные сведения				—		
4. Пояснения к сведениям об уточняемом земельном участке с кадастровым номером					34:30:050002:61 :		
1.	—						
1. Сведения о характерных точках границ уточняемого земельного участка с кадастровым номером					34:30:050002:63 :		
Система координат МСК-34, зона 1					Зона № 1		
Обозначение характерных точек границ	Координаты, м				Метод определения координат	Формулы, примененные для расчета средней квадратической погрешности определения координат характерных точек границ (Mt), с подставленными в такие формулы значениями и итоговые (вычисленные) значения Mt, м	Описание закрепления точки
	содержатся в Едином государственном реестре недвижимости		определены в результате выполнения комплексных кадастровых работ				
	X	Y	X	Y			
1	2	3	4	5	6	7	8
128	464 768,56	1 274 678,14	—	—	Метод спутниковых геодезических измерений (определений)	0,10	—
129	464 766,36	1 274 681,47	—	—			
130	464 764,10	1 274 679,98	—	—			
131	464 761,29	1 274 684,23	—	—			
132	464 757,28	1 274 681,58	—	—			
133	464 762,86	1 274 673,16	—	—			
134	464 764,53	1 274 674,26	—	—			
135	464 763,98	1 274 675,10	—	—			

1	2	3	4	5	6	7	8
н136У	—	—	464 769,85	1 274 677,92	Метод спутниковых геодезических измерений (определений)	$\sqrt{(0,08^2 + 0,06^2)} = 0,10$	—
н137У	—	—	464 767,25	1 274 680,94			
н138У	—	—	464 765,20	1 274 679,18			
н139У	—	—	464 761,87	1 274 683,04			
н140У	—	—	464 758,23	1 274 679,90			
н141У	—	—	464 764,83	1 274 672,25			
н142У	—	—	464 766,35	1 274 673,56			
н143У	—	—	464 765,70	1 274 674,32			
128	464 768,56	1 274 678,14	—	—		0,10	

2. Сведения о частях границ уточняемого земельного участка с кадастровым номером 34:30:050002:63 :

Обозначение части границ		Горизонтальное проложение (S), м	Описание прохождения части границ	Сведения о согласовании местоположения границ (согласовано/спорное)
от т.	до т.			
1	2	3	4	5
н136У	н137У	3,99	—	согласовано
н137У	н138У	2,70		
н138У	н139У	5,10		
н139У	н140У	4,81		
н140У	н141У	10,10		
н141У	н142У	2,01		
н142У	н143У	1,00		
н143У	н136У	5,49		

3. Сведения о характеристиках уточняемого земельного участка с кадастровым номером 34:30:050002:63 :

№ п/п	Наименование характеристики	Значение характеристики
1	2	3

1	2	3
1.	Адрес земельного участка	—
1.1.	Сведения о местоположении земельного участка (при отсутствии адреса) в структурированном в соответствии с федеральной информационной адресной системой виде	404425, Российская Федерация, Волгоградская область, Суворовинский р-н, Новодербенковский х
1.2.	Дополнительные сведения о местоположении земельного участка	—
2.	Площадь земельного участка \pm величина погрешности определения (вычисления) площади ($P \pm \Delta P$), м ²	$57 \pm 3,00$
3.	Формула, примененная для вычисления предельной погрешности определения площади земельного участка, с подставленными значениями и итоговые (вычисленные) значения	$3,5*0,10*\sqrt{(57,00)} = 3$
4.	Площадь земельного участка согласно сведениям Единого государственного реестра недвижимости (Ркад), м ²	56,00
5.	Оценка расхождения Р и Ркад ($P - P_{кад}$), м ²	1
6.	Предельный минимальный и максимальный размеры земельного участка (Рмин и Рмакс), м ²	— —
7.	Кадастровый или иной государственный учетный номер (инвентарный) здания, сооружения, объекта незавершенного строительства, расположенного на земельном участке	—
8.	Вид (виды) разрешенного использования	Для эксплуатации здания почты
8.1.	Дополнительные сведения об использовании земельного участка	—
9.	Сведения о земельных участках (землях общего пользования, территории общего пользования), посредством которых обеспечивается доступ	Земли общего пользования
10.	Иные сведения	—
4. Пояснения к сведениям об уточняемом земельном участке с кадастровым номером		34:30:050002:63 :
1.	—	

1. Сведения о характерных точках границ уточняемого земельного участка с кадастровым номером					34:30:050002:64		
Система координат					МСК-34, зона 1		
Обоз- начение харак- терных точек границ	Координаты, м				Метод определения координат	Формулы, примененные для расчета средней квадратической погрешности определения координат характерных точек границ (Mt), с подставленными в такие формулы значениями и итоговые (вычисленные) значения Mt, м	Описание закрепления точки
	содержатся в Едином государственном реестре недвижимости		определены в результате выполнения комплексных кадастровых работ				
	X	Y	X	Y			
1	2	3	4	5	6	7	8
18	464 939,20	1 274 721,10	—	—	Метод спутниковых геодезических измерений (определений)	0,10	—
627	464 927,22	1 274 738,73	—	—			
628	464 885,97	1 274 707,44	—	—			
19	464 897,65	1 274 692,03	—	—			
н22У	—	—	464 911,75	1 274 760,53		$\sqrt{(0,08^2 + 0,06^2)} = 0,10$	
н629У	—	—	464 897,47	1 274 777,44			
н630У	—	—	464 859,67	1 274 742,00			
н23У	—	—	464 873,45	1 274 727,29			
18	464 939,20	1 274 721,10	—	—		0,10	
Вырез 1 из 1							
631	464 897,67	1 274 700,00	464 897,67	1 274 700,00	—	0,10	—
632	464 897,40	1 274 700,30	464 897,40	1 274 700,30			
633	464 897,10	1 274 700,04	464 897,10	1 274 700,04			
634	464 897,36	1 274 699,74	464 897,36	1 274 699,74			
631	464 897,67	1 274 700,00	464 897,67	1 274 700,00			

2. Сведения о частях границ уточняемого земельного участка с кадастровым номером				34:30:050002:64		:
Обозначение части границ		Горизонтальное проложение (S), м	Описание прохождения части границ	Сведения о согласовании местоположения границ (согласовано/спорное)		
от т.	до т.					
1	2	3	4	5		
н22У	н629У	22,13	—	согласовано		
н629У	н630У	51,82				
н630У	н23У	20,16				
н23У	н22У	50,71				
Вырез 1 из 1						
631	632	0,40	—	согласовано		
632	633	0,40				
633	634	0,40				
634	631	0,40				
3. Сведения о характеристиках уточняемого земельного участка с кадастровым номером				34:30:050002:64		:
№ п/п	Наименование характеристики		Значение характеристики			
1	2		3			
1.	Адрес земельного участка		—			
1.1.	Сведения о местоположении земельного участка (при отсутствии адреса) в структурированном в соответствии с федеральной информационной адресной системой виде		404425, Российская Федерация, Волгоградская область, Суровикинский р-н, Новодербеновский х, Молодежная ул, д 13			
1.2.	Дополнительные сведения о местоположении земельного участка		—			
2.	Площадь земельного участка ± величина погрешности определения (вычисления) площади (Р ± ΔР), м²		1 083 ± 12,00			
3.	Формула, примененная для вычисления предельной погрешности определения площади земельного участка, с подставленными значениями и итоговые (вычисленные) значения		3,5*0,10*√(1 083,00) = 12			
4.	Площадь земельного участка согласно сведениям Единого государственного реестра недвижимости (Ркад), м²		1 041,00			
5.	Оценка расхождения Р и Ркад (Р - Ркад), м²		42			
6.	Предельный минимальный и максимальный размеры земельного участка (Рмин и Рмакс), м²		Рмин = 300 Рмакс = 5 000			

1	2				3		
7.	Кадастровый или иной государственный учетный номер (инвентарный) здания, сооружения, объекта незавершенного строительства, расположенного на земельном участке				34:30:050002:67		
8.	Вид (виды) разрешенного использования				Для ведения личного подсобного хозяйства		
8.1.	Дополнительные сведения об использовании земельного участка				—		
9.	Сведения о земельных участках (землях общего пользования, территории общего пользования), посредством которых обеспечивается доступ				Земли общего пользования		
10.	Иные сведения				—		
4. Пояснения к сведениям об уточняемом земельном участке с кадастровым номером					34:30:050002:64 :		
1.	—						
1. Сведения о характерных точках границ уточняемого земельного участка с кадастровым номером					34:30:050002:65 :		
Система координат МСК-34, зона 1					Зона № 1		
Обоз- начение харак- терных точек границ	Координаты, м				Метод определения координат	Формулы, примененные для расчета средней квадратической погрешности определения координат характерных точек границ (Mt), с подставленными в такие формулы значениями и итоговые (вычисленные) значения Mt, м	Описание закрепления точки
	содержатся в Едином государственном реестре недвижимости		определены в результате выполнения комплексных кадастровых работ				
	X	Y	X	Y			
1	2	3	4	5	6	7	8
17	464 942,18	1 274 716,72	—	—	Метод спутниковых геодезических измерений (определений)	0,10	—
18	464 939,20	1 274 721,10	—	—			
19	464 897,65	1 274 692,03	—	—			
20	464 900,85	1 274 687,81	—	—			
н21У	—	—	464 915,17	1 274 756,49			
н22У	—	—	464 911,75	1 274 760,53			
						$\sqrt{(0,08^2 + 0,06^2)} = 0,10$	

1	2	3	4	5	6	7	8
н23У	—	—	464 873,45	1 274 727,29	Метод спутниковых геодезических измерений (определений)	$\sqrt{(0,08^2 + 0,06^2)} = 0,10$	—
н24У	—	—	464 877,07	1 274 723,43			
17	464 942,18	1 274 716,72	—	—		0,10	

2. Сведения о частях границ уточняемого земельного участка с кадастровым номером 34:30:050002:65 :

Обозначение части границ		Горизонтальное проложение (S), м	Описание прохождения части границ	Сведения о согласовании местоположения границ (согласовано/спорное)
от т.	до т.			
1	2	3	4	5
н21У	н22У	5,29	—	согласовано
н22У	н23У	50,71		
н23У	н24У	5,29		
н24У	н21У	50,44		

3. Сведения о характеристиках уточняемого земельного участка с кадастровым номером 34:30:050002:65 :

№ п/п	Наименование характеристики	Значение характеристики
1	2	3
1.	Адрес земельного участка	—
1.1.	Сведения о местоположении земельного участка (при отсутствии адреса) в структурированном в соответствии с федеральной информационной адресной системой виде	404425, Российская Федерация, Волгоградская область, Суровикинский р-н, Новодербеновский х, Молодежная ул, д 13
1.2.	Дополнительные сведения о местоположении земельного участка	—
2.	Площадь земельного участка ± величина погрешности определения (вычисления) площади ($P \pm \Delta P$), м²	$268 \pm 6,00$
3.	Формула, примененная для вычисления предельной погрешности определения площади земельного участка, с подставленными значениями и итоговые (вычисленные) значения	$3,5 * 0,10 * \sqrt{(268,00)} = 6$
4.	Площадь земельного участка согласно сведениям Единого государственного реестра недвижимости (Ркад), м²	268,00
5.	Оценка расхождения Р и Ркад ($P - P_{кад}$), м²	0
6.	Предельный минимальный и максимальный размеры земельного участка (Рмин и Рмакс), м²	Рмин = 300 Рмакс = 5 000

1	2				3		
7.	Кадастровый или иной государственный учетный номер (инвентарный) здания, сооружения, объекта незавершенного строительства, расположенного на земельном участке				34:30:050002:71; 34:30:050002:67		
8.	Вид (виды) разрешенного использования				Для ведения личного подсобного хозяйства		
8.1.	Дополнительные сведения об использовании земельного участка				—		
9.	Сведения о земельных участках (землях общего пользования, территории общего пользования), посредством которых обеспечивается доступ				Земли общего пользования		
10.	Иные сведения				—		
4. Пояснения к сведениям об уточняемом земельном участке с кадастровым номером 34:30:050002:65 :							
1.	—						
1. Сведения о характерных точках границ уточняемого земельного участка с кадастровым номером 34:30:050002:80 :							
Система координат МСК-34, зона 1 Зона № 1							
Обоз- начение харак- терных точек границ	Координаты, м				Метод определения координат	Формулы, примененные для расчета средней квадратической погрешности определения координат характерных точек границ (Mt), с подставленными в такие формулы значениями и итоговые (вычисленные) значения Mt, м	Описание закрепления точки
	содержатся в Едином государственном реестре недвижимости		определены в результате выполнения комплексных кадастровых работ				
	X	Y	X	Y			
1	2	3	4	5	6	7	8
1158	464 982,09	1 274 659,35	—	—	Метод спутниковых геодезических измерений (определений)	0,10	—
514	464 969,22	1 274 675,94	—	—			
517	464 930,94	1 274 647,84	—	—			
1159	464 943,80	1 274 631,24	—	—			
н1160У	—	—	464 960,83	1 274 703,58			
н518У	—	—	464 946,31	1 274 718,74			

1	2	3	4	5	6	7	8
н521У	—	—	464 911,16	1 274 686,81	Метод спутниковых геодезических измерений (определений)	$\sqrt{(0,08^2 + 0,06^2)} = 0,10$	—
н1161У	—	—	464 925,68	1 274 671,64			
1158	464 982,09	1 274 659,35	—	—		0,10	

2. Сведения о частях границ уточняемого земельного участка с кадастровым номером 34:30:050002:80 :

Обозначение части границ		Горизонтальное проложение (S), м	Описание прохождения части границ	Сведения о согласовании местоположения границ (согласовано/спорное)
от т.	до т.			
1	2	3	4	5
н1160У	н518У	20,99	—	согласовано
н518У	н521У	47,49		
н521У	н1161У	21,00		
н1161У	н1160У	47,49		

3. Сведения о характеристиках уточняемого земельного участка с кадастровым номером 34:30:050002:80 :

№ п/п	Наименование характеристики	Значение характеристики
1	2	3
1.	Адрес земельного участка	—
1.1.	Сведения о местоположении земельного участка (при отсутствии адреса) в структурированном в соответствии с федеральной информационной адресной системой виде	404425, Российская Федерация, Волгоградская область, Суровикинский р-н, Новодербеновский х, Молодежная ул, д 7
1.2.	Дополнительные сведения о местоположении земельного участка	—
2.	Площадь земельного участка ± величина погрешности определения (вычисления) площади ($P \pm \Delta P$), м²	$997 \pm 11,00$
3.	Формула, примененная для вычисления предельной погрешности определения площади земельного участка, с подставленными значениями и итоговые (вычисленные) значения	$3,5 * 0,10 * \sqrt{(997,00)} = 11$
4.	Площадь земельного участка согласно сведениям Единого государственного реестра недвижимости (Ркад), м²	997,00
5.	Оценка расхождения Р и Ркад ($P - P_{кад}$), м²	0
6.	Предельный минимальный и максимальный размеры земельного участка (Рмин и Рмакс), м²	Рмин = 300 Рмакс = 5 000

1	2				3			
7.	Кадастровый или иной государственный учетный номер (инвентарный) здания, сооружения, объекта незавершенного строительства, расположенного на земельном участке				34:30:050002:67			
8.	Вид (виды) разрешенного использования				для индивидуального жилищного строительства			
8.1.	Дополнительные сведения об использовании земельного участка				—			
9.	Сведения о земельных участках (землях общего пользования, территории общего пользования), посредством которых обеспечивается доступ				Земли общего пользования			
10.	Иные сведения				—			
4. Пояснения к сведениям об уточняемом земельном участке с кадастровым номером					34:30:050002:80			:
1.	—							
1. Сведения о характерных точках границ уточняемого земельного участка с кадастровым номером					34:30:050002:199			:
Система координат					МСК-34, зона 1			Зона № 1
Обозначение характерных точек границ	Координаты, м				Метод определения координат	Формулы, примененные для расчета средней квадратической погрешности определения координат характерных точек границ (Mt), с подставленными в такие формулы значениями и итоговые (вычисленные) значения Mt, м	Описание закрепления точки	
	содержатся в Едином государственном реестре недвижимости		определены в результате выполнения комплексных кадастровых работ					
	X	Y	X	Y				
1	2	3	4	5	6	7	8	
1252	464 915,09	1 274 653,65	—	—	Метод спутниковых геодезических измерений (определений)	0,10	—	
1253	464 899,25	1 274 673,13	—	—				
647	464 862,04	1 274 639,64	—	—				
1254	464 876,90	1 274 622,25	—	—				
н30У	—	—	464 915,35	1 274 653,77		$\sqrt{(0,08^2 + 0,06^2)} = 0,10$		
н648У	—	—	464 899,05	1 274 672,87				

1	2	3	4	5	6	7	8
н655У	—	—	464 862,64	1 274 638,50	Метод спутниковых геодезических измерений (определений)	$\sqrt{(0,08^2 + 0,06^2)} = 0,10$	—
н27У	—	—	464 877,91	1 274 621,47			
1252	464 915,09	1 274 653,65	—	—		0,10	
Вырез 1 из 2							
1255	464 902,16	1 274 668,24	464 902,16	1 274 668,24	—	0,10	—
1256	464 901,88	1 274 668,53	464 901,88	1 274 668,53			
1257	464 901,59	1 274 668,26	464 901,59	1 274 668,26			
1258	464 901,85	1 274 667,96	464 901,85	1 274 667,96			
1255	464 902,16	1 274 668,24	464 902,16	1 274 668,24			
Вырез 2 из 2							
1255	464 902,16	1 274 668,24	464 902,16	1 274 668,24	—	0,10	—
1256	464 901,88	1 274 668,53	464 901,88	1 274 668,53			
1257	464 901,59	1 274 668,26	464 901,59	1 274 668,26			
1258	464 901,85	1 274 667,96	464 901,85	1 274 667,96			
1255	464 902,16	1 274 668,24	464 902,16	1 274 668,24			
2. Сведения о частях границ уточняемого земельного участка с кадастровым номером						34:30:050002:199 :	
Обозначение части границ		Горизонтальное проложение (S), м	Описание прохождения части границ			Сведения о согласовании местоположения границ (согласовано/спорное)	
от т.	до т.						
1	2	3	4			5	
н30У	н648У	25,11	—			согласовано	
н648У	н655У	50,07					
н655У	н27У	22,87					
н27У	н30У	49,45					
Вырез 1 из 2							
1255	1256	0,40	—			согласовано	
1256	1257	0,40					
1257	1258	0,40					
1258	1255	0,42					
Вырез 2 из 2							
1255	1256	0,40	—			согласовано	
1256	1257	0,40					

1	2	3	4	5
1257	1258	0,40	—	согласовано
1258	1255	0,42		
3. Сведения о характеристиках уточняемого земельного участка с кадастровым номером			34:30:050002:199 :	
№ п/п	Наименование характеристики		Значение характеристики	
1	2		3	
1.	Адрес земельного участка		—	
1.1.	Сведения о местоположении земельного участка (при отсутствии адреса) в структурированном в соответствии с федеральной информационной адресной системой виде		404425, Российская Федерация, Волгоградская область, Суровикинский р-н, Новодербеновский х, Молодежная ул, д 10	
1.2.	Дополнительные сведения о местоположении земельного участка		—	
2.	Площадь земельного участка ± величина погрешности определения (вычисления) площади (Р ± ΔР), м²		1 193 ± 12,00	
3.	Формула, примененная для вычисления предельной погрешности определения площади земельного участка, с подставленными значениями и итоговые (вычисленные) значения		3,5*0,10*√(1 193,00) = 12	
4.	Площадь земельного участка согласно сведениям Единого государственного реестра недвижимости (Ркад), м²		1 193,00	
5.	Оценка расхождения Р и Ркад (Р - Ркад), м²		0	
6.	Предельный минимальный и максимальный размеры земельного участка (Рмин и Рмакс), м²		Рмин = 300 Рмакс = 5 000	
7.	Кадастровый или иной государственный учетный номер (инвентарный) здания, сооружения, объекта незавершенного строительства, расположенного на земельном участке		34:30:120002:202	
8.	Вид (виды) разрешенного использования		для ведения личного подсобного хозяйства	
8.1.	Дополнительные сведения об использовании земельного участка		—	
9.	Сведения о земельных участках (землях общего пользования, территории общего пользования), посредством которых обеспечивается доступ		Земли общего пользования	
10.	Иные сведения		Аренда (в том числе, субаренда). Обременение возникает на основании: Договор аренды земельного участка № 7	
4. Пояснения к сведениям об уточняемом земельном участке с кадастровым номером			34:30:050002:199 :	
1.	—			

1. Сведения о характерных точках границ уточняемого земельного участка с кадастровым номером					34:30:050002:202		
Система координат					МСК-34, зона 1		
					Зона № 1		
Обоз- начение харак- терных точек границ	Координаты, м				Метод определения координат	Формулы, примененные для расчета средней квадратической погрешности определения координат характерных точек границ (Mt), с подставленными в такие формулы значениями и итоговые (вычисленные) значения Mt, м	Описание закрепления точки
	содержатся в Едином государственном реестре недвижимости		определены в результате выполнения комплексных кадастровых работ				
	X	Y	X	Y			
1	2	3	4	5	6	7	8
1265	464 983,42	1 274 590,41	—	—	Метод спутниковых геодезических измерений (определений)	0,10	—
1266	464 945,13	1 274 632,21	—	—			
1159	464 943,80	1 274 631,24	—	—			
1267	464 894,71	1 274 694,19	—	—			
1268	464 832,36	1 274 764,13	—	—			
1269	464 750,59	1 274 867,73	—	—			
1270	464 746,45	1 274 864,73	—	—			
1271	464 655,84	1 274 971,84	—	—			
1272	464 652,01	1 274 968,44	—	—			
1273	464 743,80	1 274 859,48	—	—			
1167	464 751,11	1 274 864,82	—	—			
1023	464 753,60	1 274 861,58	—	—			

1	2	3	4	5	6	7	8
1022	464 753,90	1 274 861,85	—	—	Метод спутниковых геодезических измерений (определений)	0,10	—
1021	464 754,16	1 274 861,54	—	—			
1024	464 753,86	1 274 861,28	—	—			
1274	464 785,47	1 274 819,66	—	—			
1275	464 783,33	1 274 818,05	—	—			
1276	464 827,65	1 274 762,75	—	—			
1277	464 833,13	1 274 756,35	—	—			
1278	464 891,43	1 274 691,05	—	—			
1279	464 942,76	1 274 628,15	—	—			
1280	464 979,96	1 274 587,22	—	—			
н1281У	—	—	464 972,96	1 274 605,07		$\sqrt{(0,08^2 + 0,06^2)} = 0,10$	
н1282У	—	—	464 653,77	1 274 968,95			
н1283У	—	—	464 649,89	1 274 965,55			
н1284У	—	—	464 969,92	1 274 602,57			
1265	464 983,42	1 274 590,41	—	—		0,10	

2. Сведения о частях границ уточняемого земельного участка с кадастровым номером				34:30:050002:202	:
Обозначение части границ		Горизонтальное проложение (S), м	Описание прохождения части границ	Сведения о согласовании местоположения границ (согласовано/спорное)	
от т.	до т.				
1	2	3	4	5	
н1281У	н1282У	484,04	—	согласовано	

1	2	3	4	5
н1282У	н1283У	5,16	—	согласовано
н1283У	н1284У	483,91		
н1284У	н1281У	3,94		
3. Сведения о характеристиках уточняемого земельного участка с кадастровым номером				34:30:050002:202 :
№ п/п	Наименование характеристики		Значение характеристики	
1	2		3	
1.	Адрес земельного участка		—	
1.1.	Сведения о местоположении земельного участка (при отсутствии адреса) в структурированном в соответствии с федеральной информационной адресной системой виде		404425, Российская Федерация, Волгоградская область, Суровикинский р-н, Новодербеновский х, Молодежная ул	
1.2.	Дополнительные сведения о местоположении земельного участка		—	
2.	Площадь земельного участка ± величина погрешности определения (вычисления) площади (Р ± ΔР), м²		2 200 ± 16,00	
3.	Формула, примененная для вычисления предельной погрешности определения площади земельного участка, с подставленными значениями и итоговые (вычисленные) значения		3,5*0,10*√(2 200,00) = 16	
4.	Площадь земельного участка согласно сведениям Единого государственного реестра недвижимости (Ркад), м²		2 201,00	
5.	Оценка расхождения Р и Ркад (Р - Ркад), м²		1	
6.	Предельный минимальный и максимальный размеры земельного участка (Рмин и Рмакс), м²		— —	
7.	Кадастровый или иной государственный учетный номер (инвентарный) здания, сооружения, объекта незавершенного строительства, расположенного на земельном участке		—	
8.	Вид (виды) разрешенного использования		улично-дорожная сеть	
8.1.	Дополнительные сведения об использовании земельного участка		—	
9.	Сведения о земельных участках (землях общего пользования, территории общего пользования), посредством которых обеспечивается доступ		Земли общего пользования	

1	2	3
10.	Иные сведения	<p>В соответствии с решением Комитета по управлению государственным имуществом Волгоградской области «Об установлении ЗОУИТ - охранной зоны газораспределительной сети, ограничений (обременений) на входящие в нее земельные участки и утверждении ее границ» и постановлением Правительства Российской Федерации от 20.11.2000г. №878 "Об утверждении Правил охраны газораспределительных сетей" на земельные участки, входящие в охранные зоны газораспределительных сетей, в целях предупреждения их повреждения или нарушения условий их нормальной эксплуатации налагаются ограничения (обременения), которыми запрещается: а) строить объекты жилищно-гражданского и производственного назначения; б) сносить и реконструировать мосты, коллекторы, автомобильные и железные дороги с расположенными на них газораспределительными сетями без предварительного выноса этих газопроводов по согласованию с эксплуатационными организациями; в) разрушать берегоукрепительные сооружения, водопропускные устройства, земляные и иные сооружения, предохраняющие газораспределительные сети от разрушений; г) перемещать, повреждать, засыпать и уничтожать опознавательные знаки, контрольно-измерительные пункты и другие устройства газораспределительных сетей; д) устраивать свалки и склады, разливать растворы кислот, солей, щелочей и других химически активных веществ; е) огораживать и перегораживать охранные зоны, препятствовать доступу персонала эксплуатационных организаций к газораспределительным сетям, проведению обслуживания и устранению повреждений газораспределительных сетей; ж) разводить огонь и размещать источники огня; з) рыть погреба, копать и обрабатывать почву сельскохозяйственными и мелиоративными орудиями и механизмами на глубину более 0,3 метра; и) открывать калитки и двери газорегуляторных пунктов, станций катодной и дренажной защиты, люки подземных колодцев, включать или отключать электроснабжение средств связи, освещения и систем телемеханики; к) набрасывать, приставлять и привязывать к опорам и надземным газопроводам, ограждениям и зданиям газораспределительных сетей посторонние предметы, лестницы, влезать на них; л) самовольно подключаться к газораспределительным сетям. Лесохозяйственные, сельскохозяйственные и другие работы, не подпадающие под указанные ограничения, и не связанные с нарушением земельного горизонта и обработкой почвы на глубину более 0,3 метра, производятся собственниками, владельцами или пользователями земельных участков в охранной зоне газораспределительной сети при условии предварительного письменного уведомления эксплуатационной организации не менее чем за 3 рабочих дня до начала работ.</p> <p>начало действия: 12 января 2021 г. Учётный номер зоны 34:30-6.444. Обременение возникает на основании: Решение комитета по управлению государственным имуществом Волгоградской области "Об установлении ЗОУИТ - охранной зоны ГРС, ограничений (обременений) на входящие в нее земельные участки и утверждении ее границ" № 1344, выдан Комитет по управлению государственным имуществом Волгоградской области</p>

4. Пояснения к сведениям об уточняемом земельном участке с кадастровым номером

34:30:050002:202

:

1.

—

1. Сведения о характерных точках границ уточняемого земельного участка с кадастровым номером

34:30:050002:203

:

Система координат

МСК-34, зона 1

Зона №

1

Обоз- начение харак- терных точек границ	Координаты, м				Метод определения координат	Формулы, примененные для расчета средней квадратической погрешности определения координат характерных точек границ (Mt), с подставленными в такие формулы значениями и итоговые (вычисленные) значения Mt, м	Описание закрепления точки
	содержатся в Едином государственном реестре недвижимости		определены в результате выполнения комплексных кадастровых работ				
	X	Y	X	Y			
1	2	3	4	5	6	7	8
268	464 820,36	1 274 677,80	—	—	Метод спутниковых геодезических измерений (определений)	0,10	—
739	464 802,65	1 274 696,05	—	—			
740	464 792,54	1 274 706,28	—	—			
741	464 775,33	1 274 690,58	—	—			
742	464 784,14	1 274 680,18	—	—			
743	464 781,85	1 274 678,19	—	—			
744	464 780,70	1 274 679,45	—	—			
745	464 769,50	1 274 668,40	—	—			
269	464 790,25	1 274 645,86	—	—			
н272У	—	—	464 820,47	1 274 674,68			
н746У	—	—	464 803,28	1 274 693,42	$\sqrt{(0,08^2 + 0,06^2)} = 0,10$		

1	2	3	4	5	6	7	8
н747У	—	—	464 793,47	1 274 703,93	Метод спутниковых геодезических измерений (определений)	$\sqrt{(0,08^2 + 0,06^2)} = 0,10$	—
н748У	—	—	464 775,82	1 274 688,72			
н749У	—	—	464 784,34	1 274 678,08			
н750У	—	—	464 781,99	1 274 676,16			
н751У	—	—	464 780,72	1 274 677,62			
н752У	—	—	464 769,31	1 274 666,98			
н273У	—	—	464 789,19	1 274 644,13			
268	464 820,36	1 274 677,80	—	—		0,10	

2. Сведения о частях границ уточняемого земельного участка с кадастровым номером
34:30:050002:203
:

Обозначение части границ		Горизонтальное проложение (S), м	Описание прохождения части границ	Сведения о согласовании местоположения границ (согласовано/спорное)
от т.	до т.			
1	2	3	4	5
н272У	н746У	25,43	—	согласовано
н746У	н747У	14,38		
н747У	н748У	23,30		
н748У	н749У	13,63		
н749У	н750У	3,03		
н750У	н751У	1,94		
н751У	н752У	15,60		
н752У	н273У	30,29		
н273У	н272У	43,72		

3. Сведения о характеристиках уточняемого земельного участка с кадастровым номером
34:30:050002:203
:

№ п/п	Наименование характеристики	Значение характеристики
1	2	3

1	2	3
1.	Адрес земельного участка	—
1.1.	Сведения о местоположении земельного участка (при отсутствии адреса) в структурированном в соответствии с федеральной информационной адресной системой виде	404425, Российская Федерация, Волгоградская область, Суровикинский р-н, Новодербенковский х, Центральная ул, д 15
1.2.	Дополнительные сведения о местоположении земельного участка	—
2.	Площадь земельного участка \pm величина погрешности определения (вычисления) площади ($P \pm \Delta P$), м ²	$1\,544 \pm 14,00$
3.	Формула, примененная для вычисления предельной погрешности определения площади земельного участка, с подставленными значениями и итоговые (вычисленные) значения	$3,5*0,10*\sqrt{(1\,544,00)} = 14$
4.	Площадь земельного участка согласно сведениям Единого государственного реестра недвижимости (Ркад), м ²	1 557,00
5.	Оценка расхождения Р и Ркад ($P - P_{кад}$), м ²	13
6.	Предельный минимальный и максимальный размеры земельного участка (Рмин и Рмакс), м ²	Рмин = 300 Рмакс = 5 000
7.	Кадастровый или иной государственный учетный номер (инвентарный) здания, сооружения, объекта незавершенного строительства, расположенного на земельном участке	34:30:050002:77
8.	Вид (виды) разрешенного использования	для ведения личного подсобного хозяйства
8.1.	Дополнительные сведения об использовании земельного участка	—
9.	Сведения о земельных участках (землях общего пользования, территории общего пользования), посредством которых обеспечивается доступ	Земли общего пользования

1	2	3
10.	Иные сведения	<p>В соответствии с решением Комитета по управлению государственным имуществом Волгоградской области «Об установлении ЗОУИТ - охранной зоны газораспределительной сети, ограничений (обременений) на входящие в нее земельные участки и утверждении ее границ» и постановлением Правительства Российской Федерации от 20.11.2000г. №878 "Об утверждении Правил охраны газораспределительных сетей" на земельные участки, входящие в охранные зоны газораспределительных сетей, в целях предупреждения их повреждения или нарушения условий их нормальной эксплуатации налагаются ограничения (обременения), которыми запрещается: а) строить объекты жилищно-гражданского и производственного назначения; б) сносить и реконструировать мосты, коллекторы, автомобильные и железные дороги с расположенными на них газораспределительными сетями без предварительного выноса этих газопроводов по согласованию с эксплуатационными организациями; в) разрушать берегоукрепительные сооружения, водопропускные устройства, земляные и иные сооружения, предохраняющие газораспределительные сети от разрушений; г) перемещать, повреждать, засыпать и уничтожать опознавательные знаки, контрольно-измерительные пункты и другие устройства газораспределительных сетей; д) устраивать свалки и склады, разливать растворы кислот, солей, щелочей и других химически активных веществ; е) огораживать и перегораживать охранные зоны, препятствовать доступу персонала эксплуатационных организаций к газораспределительным сетям, проведению обслуживания и устранению повреждений газораспределительных сетей; ж) разводить огонь и размещать источники огня; з) рыть погреба, копать и обрабатывать почву сельскохозяйственными и мелиоративными орудиями и механизмами на глубину более 0,3 метра; и) открывать калитки и двери газорегуляторных пунктов, станций катодной и дренажной защиты, люки подземных колодцев, включать или отключать электроснабжение средств связи, освещения и систем телемеханики; к) набрасывать, приставлять и привязывать к опорам и надземным газопроводам, ограждениям и зданиям газораспределительных сетей посторонние предметы, лестницы, влезать на них; л) самовольно подключаться к газораспределительным сетям. Лесохозяйственные, сельскохозяйственные и другие работы, не подпадающие под указанные ограничения, и не связанные с нарушением земельного горизонта и обработкой почвы на глубину более 0,3 метра, производятся собственниками, владельцами или пользователями земельных участков в охранной зоне газораспределительной сети при условии предварительного письменного уведомления эксплуатационной организации не менее чем за 3 рабочих дня до начала работ.</p> <p>начало действия: 1 февраля 2021 г. Учётный номер зоны 34:30-6.444. Обременение возникает на основании: Решение комитета по управлению государственным имуществом Волгоградской области "Об установлении ЗОУИТ - охранной зоны ГРС, ограничений (обременений) на входящие в нее земельные участки и утверждении ее границ" № 1344, выдан Комитет по управлению государственным имуществом Волгоградской области</p>

4. Пояснения к сведениям об уточняемом земельном участке с кадастровым номером 34:30:050002:203 :	
1.	

Описание местоположения здания, сооружения, объекта незавершенного строительства на земельном участке									
1. Сведения о характерных точках контура объекта недвижимости с кадастровым номером 34:30:000000:1695 :									
Система координат МСК-34, зона 1					Зона № 1				
Обозначение характерных точек границ	Содержатся в Едином государственном реестре недвижимости			Определены в ходе выполнения комплексных кадастровых работ			Метод определения координат	Формулы, примененные для расчета средней квадратической погрешности определения координат характерных точек (Mt), м, с подставленными в такие формулы значениями и итоговые (вычисленные) значения Mt, м	
	координаты, м		Радиус, м	координаты, м		Радиус, м			
	X	Y	R	X	Y	R			
1	2	3	4	5	6	7	8	9	
н594О	—	—	—	464 796,25	1 274 823,14	—	Метод спутниковых геодезических измерений (определений)	$\sqrt{(0,08^2 + 0,06^2)} = 0,10$	
н595О	—	—	—	464 801,84	1 274 817,03	—			
н596О	—	—	—	464 803,50	1 274 818,55	—			
н597О	—	—	—	464 805,15	1 274 816,75	—			
н598О	—	—	—	464 807,98	1 274 819,33	—			
н599О	—	—	—	464 809,57	1 274 817,59	—			
н600О	—	—	—	464 811,28	1 274 819,15	—			
н601О	—	—	—	464 809,68	1 274 820,90	—			
н602О	—	—	—	464 810,41	1 274 821,57	—			
н603О	—	—	—	464 808,80	1 274 823,32	—			
н604О	—	—	—	464 809,52	1 274 823,98	—			
н605О	—	—	—	464 803,90	1 274 830,14	—			

1	2	3	4	5	6	7	8	9
н5940	—	—	—	464 796,25	1 274 823,14	—	Метод спутниковых геодезических измерений (определений)	$\sqrt{(0,08^2 + 0,06^2)} = 0,10$
2. Сведения о характеристиках объекта недвижимости с кадастровым номером 34:30:000000:1695:								
№ п/п	Наименование характеристики					Значение характеристики		
1	2					3		
1.	Вид объекта недвижимости					Здание		
2.	Ранее присвоенный государственный учетный номер (инвентарный) здания, сооружения, объекта незавершенного строительства					—		
3.	Кадастровый номер земельного участка (земельных участков), в границах которого (которых) расположены здание, сооружение, объект незавершенного строительства					34:30:050002:210		
4.	Уникальный учетный номер кадастрового квартала, в границах которого расположены здание, сооружение, объект незавершенного строительства					34:30:050002		
5.	Адрес здания, сооружения, объекта незавершенного строительства					Российская Федерация, Волгоградская область, Суровикинский р-н, Новодербенковский х, Молодежная ул, д 21, Россия, Волгоградская обл., Суровикинский район, х. Новодербенковский, ул. Молодежная, дом №21		
5.1.	Сведения о местоположении здания, сооружения, объекта незавершенного строительства (при отсутствии адреса) в структурированном в соответствии с федеральной информационной адресной системой виде					—		
5.2.	Дополнительные сведения о местоположении					—		
6.	Иные сведения					—		
3. Пояснения к сведениям об объекте недвижимости с кадастровым номером 34:30:000000:1695:								
1.	—							
1. Сведения о характерных точках контура объекта недвижимости с кадастровым номером 34:30:000000:1698:								
Система координат МСК-34, зона 1 Зона № 1								
Обозначение характерных точек границ	Содержатся в Едином государственном реестре недвижимости			Определены в ходе выполнения комплексных кадастровых работ			Метод определения координат	Формулы, примененные для расчета средней квадратической погрешности определения координат характерных точек (Mt), м, с подставленными в такие формулы значениями и итоговые (вычисленные) значения Mt, м
	координаты, м		Радиус, м	координаты, м		Радиус, м		
	X	Y	R	X	Y	R		

1	2	3	4	5	6	7	8	9
н606О	—	—	—	464 837,89	1 274 716,16	—	Метод спутниковых геодезических измерений (определений)	$\sqrt{(0,08^2 + 0,06^2)} = 0,10$
н607О	—	—	—	464 845,19	1 274 708,63	—		
н608О	—	—	—	464 846,73	1 274 710,13	—		
н609О	—	—	—	464 847,74	1 274 709,08	—		
н610О	—	—	—	464 849,43	1 274 710,72	—		
н611О	—	—	—	464 848,41	1 274 711,77	—		
н612О	—	—	—	464 850,62	1 274 713,92	—		
н613О	—	—	—	464 849,06	1 274 715,54	—		
н614О	—	—	—	464 850,66	1 274 717,09	—		
н615О	—	—	—	464 844,94	1 274 722,99	—		
н606О	—	—	—	464 837,89	1 274 716,16	—		

2. Сведения о характеристиках объекта недвижимости с кадастровым номером
34:30:000000:1698
:

№ п/п	Наименование характеристики	Значение характеристики
1	2	3
1.	Вид объекта недвижимости	Здание
2.	Ранее присвоенный государственный учетный номер (инвентарный) здания, сооружения, объекта незавершенного строительства	—
3.	Кадастровый номер земельного участка (земельных участков), в границах которого (которых) расположены здание, сооружение, объект незавершенного строительства	34:30:050002:3
4.	Уникальный учетный номер кадастрового квартала, в границах которого расположены здание, сооружение, объект незавершенного строительства	34:30:050002

1	2					3		
5.	Адрес здания, сооружения, объекта незавершенного строительства					Российская Федерация, Волгоградская область, Суворовинский р-н, Новодербеновский х, Молодежная ул, д 16, Россия, Волгоградская обл., Суворовинский район, х. Новодербеновский, ул. Молодежная, дом №16		
5.1.	Сведения о местоположении здания, сооружения, объекта незавершенного строительства (при отсутствии адреса) в структурированном в соответствии с федеральной информационной адресной системой виде					—		
5.2.	Дополнительные сведения о местоположении					—		
6.	Иные сведения					—		
3. Пояснения к сведениям об объекте недвижимости с кадастровым номером 34:30:000000:1698 :								
1. —								
1. Сведения о характерных точках контура объекта недвижимости с кадастровым номером 34:30:000000:1699 :								
Система координат МСК-34, зона 1 Зона № 1								
Обоз- начение харак- терных точек границ	Содержатся в Едином государственном реестре недвижимости			Определены в ходе выполнения комплексных кадастровых работ			Метод определения координат	Формулы, примененные для расчета средней квадратической погрешности определения координат характерных точек (Mt), м, с подставленными в такие формулы значениями и итоговые (вычисленные) значения Mt, м
	координаты, м		Радиус, м	координаты, м		Радиус, м		
	X	Y	R	X	Y	R		
1	2	3	4	5	6	7	8	9
н616О	—	—	—	464 728,46	1 274 840,30	—	Метод спутниковых геодезических измерений (определений)	$\sqrt{(0,08^2 + 0,06^2)} = 0,10$
н617О	—	—	—	464 736,25	1 274 847,13	—		
н618О	—	—	—	464 728,99	1 274 855,41	—		
н619О	—	—	—	464 721,21	1 274 848,57	—		
н616О	—	—	—	464 728,46	1 274 840,30	—		
2. Сведения о характеристиках объекта недвижимости с кадастровым номером 34:30:000000:1699 :								
№ п/п	Наименование характеристики					Значение характеристики		
1	2					3		

1	2	3						
1.	Вид объекта недвижимости	Здание						
2.	Ранее присвоенный государственный учетный номер (инвентарный) здания, сооружения, объекта незавершенного строительства	—						
3.	Кадастровый номер земельного участка (земельных участков), в границах которого (которых) расположены здание, сооружение, объект незавершенного строительства	34:30:050002:34						
4.	Уникальный учетный номер кадастрового квартала, в границах которого расположены здание, сооружение, объект незавершенного строительства	34:30:050002						
5.	Адрес здания, сооружения, объекта незавершенного строительства	Российская Федерация, Волгоградская область, Суrowsикинский р-н, Новодербенровский х, Молодежная ул, д 26, Россия, Волгоградская обл., Суrowsикинский район, х. Новодербенровский, ул. Молодежная, дом №26						
5.1.	Сведения о местоположении здания, сооружения, объекта незавершенного строительства (при отсутствии адреса) в структурированном в соответствии с федеральной информационной адресной системой виде	—						
5.2.	Дополнительные сведения о местоположении	—						
6.	Иные сведения	—						
3. Пояснения к сведениям об объекте недвижимости с кадастровым номером 34:30:000000:1699 :								
1.	—							
1. Сведения о характерных точках контура объекта недвижимости с кадастровым номером 34:30:000000:1701 :								
Система координат МСК-34, зона 1 Зона № 1								
Обозначение характерных точек границ	Содержатся в Едином государственном реестре недвижимости		Определены в ходе выполнения комплексных кадастровых работ		Метод определения координат	Формулы, примененные для расчета средней квадратической погрешности определения координат характерных точек (Mt), м, с подставленными в такие формулы значениями и итоговые (вычисленные) значения Mt, м		
	координаты, м		Радиус, м	координаты, м			Радиус, м	
	X	Y	R	X			Y	R
1	2	3	4	5	6	7	8	9
н620О	—	—	—	464 908,66	1 274 711,01	—	Метод спутниковых геодезических измерений (определений)	$\sqrt{(0,08^2 + 0,06^2)} = 0,10$
н621О	—	—	—	464 901,54	1 274 704,33	—		

1	2	3	4	5	6	7	8	9
н622О	—	—	—	464 906,74	1 274 698,45	—	Метод спутниковых геодезических измерений (определений)	$\sqrt{(0,08^2 + 0,06^2)} = 0,10$
н623О	—	—	—	464 908,25	1 274 699,78	—		
н624О	—	—	—	464 910,01	1 274 697,79	—		
н625О	—	—	—	464 914,67	1 274 701,92	—		
н626О	—	—	—	464 912,83	1 274 703,99	—		
н627О	—	—	—	464 914,15	1 274 705,16	—		
н620О	—	—	—	464 908,66	1 274 711,01	—		

2. Сведения о характеристиках объекта недвижимости с кадастровым номером 34:30:000000:1701 :

№ п/п	Наименование характеристики	Значение характеристики
1	2	3
1.	Вид объекта недвижимости	Здание
2.	Ранее присвоенный государственный учетный номер (инвентарный) здания, сооружения, объекта незавершенного строительства	—
3.	Кадастровый номер земельного участка (земельных участков), в границах которого (которых) расположены здание, сооружение, объект незавершенного строительства	34:30:050002:21
4.	Уникальный учетный номер кадастрового квартала, в границах которого расположены здание, сооружение, объект незавершенного строительства	34:30:050002
5.	Адрес здания, сооружения, объекта незавершенного строительства	Российская Федерация, Волгоградская область, Суровикинский р-н, Новодербеновский х, Молодежная ул, д 9, Россия, Волгоградская обл., Суровикинский район, х. Новодербеновский, ул. Молодежная, дом №9
5.1.	Сведения о местоположении здания, сооружения, объекта незавершенного строительства (при отсутствии адреса) в структурированном в соответствии с федеральной информационной адресной системой виде	—
5.2.	Дополнительные сведения о местоположении	—

1	2					3		
6.	Иные сведения					—		
3. Пояснения к сведениям об объекте недвижимости с кадастровым номером 34:30:000000:1701 :								
1.	—							
1. Сведения о характерных точках контура объекта недвижимости с кадастровым номером 34:30:000000:2563 :								
Система координат МСК-34, зона 1				Зона № 1				
Обоз- начение харак- терных точек границ	Содержатся в Едином государственном реестре недвижимости			Определены в ходе выполнения комплексных кадастровых работ			Метод определения координат	Формулы, примененные для расчета средней квадратической погрешности определения координат характерных точек (Mt), м, с подставленными в такие формулы значениями и итоговые (вычисленные) значения Mt, м
	координаты, м		Радиус, м	координаты, м		Радиус, м		
	X	Y	R	X	Y	R		
1	2	3	4	5	6	7	8	9
н628О	—	—	—	464 830,46	1 274 924,89	—	Метод спутниковых геодезических измерений (определений)	$\sqrt{(0,08^2 + 0,06^2)} = 0,10$
н629О	—	—	—	464 824,86	1 274 930,81	—		
н630О	—	—	—	464 824,06	1 274 930,12	—		
н631О	—	—	—	464 822,11	1 274 932,11	—		
н632О	—	—	—	464 818,54	1 274 928,48	—		
н633О	—	—	—	464 817,25	1 274 929,70	—		
н634О	—	—	—	464 815,57	1 274 927,92	—		
н635О	—	—	—	464 818,29	1 274 925,34	—		
н636О	—	—	—	464 817,07	1 274 924,06	—		
н637О	—	—	—	464 823,32	1 274 918,13	—		
н628О	—	—	—	464 830,46	1 274 924,89	—		

2. Сведения о характеристиках объекта недвижимости с кадастровым номером 34:30:000000:2563 :

№ п/п	Наименование характеристики	Значение характеристики
1	2	3
1.	Вид объекта недвижимости	Здание
2.	Ранее присвоенный государственный учетный номер (инвентарный) здания, сооружения, объекта незавершенного строительства	—
3.	Кадастровый номер земельного участка (земельных участков), в границах которого (которых) расположены здание, сооружение, объект незавершенного строительства	34:30:050002:8
4.	Уникальный учетный номер кадастрового квартала, в границах которого расположены здание, сооружение, объект незавершенного строительства	34:30:050002
5.	Адрес здания, сооружения, объекта незавершенного строительства	404425, Российская Федерация, Волгоградская область, Суровикинский р-н, Новодербенковский х, Степная ул, д 20, обл. Волгоградская, р-н Суровикинский, х. Новодербенковский, ул. Степная, 20
5.1.	Сведения о местоположении здания, сооружения, объекта незавершенного строительства (при отсутствии адреса) в структурированном в соответствии с федеральной информационной адресной системой виде	—
5.2.	Дополнительные сведения о местоположении	—
6.	Иные сведения	—

3. Пояснения к сведениям об объекте недвижимости с кадастровым номером 34:30:000000:2563 :

1.	—
----	---

1. Сведения о характерных точках контура объекта недвижимости с кадастровым номером 34:30:050002:55 :

Система координат МСК-34, зона 1							Зона № 1	
Обозначение характерных точек границ	Содержатся в Едином государственном реестре недвижимости			Определены в ходе выполнения комплексных кадастровых работ			Метод определения координат	Формулы, примененные для расчета средней квадратической погрешности определения координат характерных точек (Mt), м, с подставленными в такие формулы значениями и итоговые (вычисленные) значения Mt, м
	координаты, м		Радиус, м	координаты, м		Радиус, м		
	X	Y	R	X	Y	R		
1	2	3	4	5	6	7	8	9
н429О	—	—	—	464 985,38	1 274 755,70	—	Метод спутниковых геодезических измерений (определений)	$\sqrt{(0,08^2 + 0,06^2)} = 0,10$

1	2	3	4	5	6	7	8	9
н4300	—	—	—	464 978,16	1 274 749,06	—	Метод спутниковых геодезических измерений (определений)	$\sqrt{(0,08^2 + 0,06^2)} = 0,10$
н4310	—	—	—	464 985,94	1 274 740,62	—		
н4320	—	—	—	464 987,29	1 274 741,86	—		
н4330	—	—	—	464 989,46	1 274 739,49	—		
н4340	—	—	—	464 995,33	1 274 744,89	—		
н4290	—	—	—	464 985,38	1 274 755,70	—		

2. Сведения о характеристиках объекта недвижимости с кадастровым номером 34:30:050002:55 :

№ п/п	Наименование характеристики	Значение характеристики
1	2	3
1.	Вид объекта недвижимости	Здание
2.	Ранее присвоенный государственный учетный номер (инвентарный) здания, сооружения, объекта незавершенного строительства	Инвентарный номер 18:253:002:000853850, Инвентарный номер 8:253:002:000853850, Кадастровый номер 34:30:050002:0000:18:253:002:000853850, Условный номер 34-34-11/036/2010-125
3.	Кадастровый номер земельного участка (земельных участков), в границах которого (которых) расположены здание, сооружение, объект незавершенного строительства	34:30:050002:47
4.	Уникальный учетный номер кадастрового квартала, в границах которого расположены здание, сооружение, объект незавершенного строительства	34:30:050002
5.	Адрес здания, сооружения, объекта незавершенного строительства	—
5.1.	Сведения о местоположении здания, сооружения, объекта незавершенного строительства (при отсутствии адреса) в структурированном в соответствии с федеральной информационной адресной системой виде	404425, Российская Федерация, Волгоградская область, Суровикинский р-н, Новодербенковский х, Степная ул, д 2
5.2.	Дополнительные сведения о местоположении	—
6.	Иные сведения	—

3. Пояснения к сведениям об объекте недвижимости с кадастровым номером 34:30:050002:55 :

1.	—
----	---

1. Сведения о характерных точках контура объекта недвижимости с кадастровым номером 34:30:050002:56 :

Система координат МСК-34, зона 1							Зона № 1	
Обозначение характерных точек границ	Содержатся в Едином государственном реестре недвижимости			Определены в ходе выполнения комплексных кадастровых работ			Метод определения координат	Формулы, примененные для расчета средней квадратической погрешности определения координат характерных точек (Mt), м, с подставленными в такие формулы значениями и итоговые (вычисленные) значения Mt, м
	координаты, м		Радиус, м	координаты, м		Радиус, м		
	X	Y	R	X	Y	R		
1	2	3	4	5	6	7	8	9
н447О	—	—	—	464 901,96	1 274 831,58	—	Метод спутниковых геодезических измерений (определений)	$\sqrt{(0,08^2 + 0,06^2)} = 0,10$
н448О	—	—	—	464 905,31	1 274 834,76	—		
н449О	—	—	—	464 904,05	1 274 836,09	—		
н450О	—	—	—	464 908,23	1 274 840,05	—		
н451О	—	—	—	464 900,96	1 274 847,71	—		
н452О	—	—	—	464 893,43	1 274 840,57	—		
н447О	—	—	—	464 901,96	1 274 831,58	—		

2. Сведения о характеристиках объекта недвижимости с кадастровым номером 34:30:050002:56 :

№ п/п	Наименование характеристики	Значение характеристики
1	2	3
1.	Вид объекта недвижимости	Здание
2.	Ранее присвоенный государственный учетный номер (инвентарный) здания, сооружения, объекта незавершенного строительства	Инвентарный номер 18 253 002 00 103 0990, Инвентарный номер 18:253:002:001030990, Кадастровый номер 34 30 050002 0030 18 253 002 00 103 0990, Условный номер 34-34-11/024/2010-276
3.	Кадастровый номер земельного участка (земельных участков), в границах которого (которых) расположены здание, сооружение, объект незавершенного строительства	34:30:050002:30

1	2	3
4.	Уникальный учетный номер кадастрового квартала, в границах которого расположены здание, сооружение, объект незавершенного строительства	34:30:050002
5.	Адрес здания, сооружения, объекта незавершенного строительства	—
5.1.	Сведения о местоположении здания, сооружения, объекта незавершенного строительства (при отсутствии адреса) в структурированном в соответствии с федеральной информационной адресной системой виде	404425, Российская Федерация, Волгоградская область, Суровикинский р-н, Новодербенковский х, Степная ул, д 12
5.2.	Дополнительные сведения о местоположении	—
6.	Иные сведения	—

3. Пояснения к сведениям об объекте недвижимости с кадастровым номером 34:30:050002:56 :		
1.	—	

1. Сведения о характерных точках контура объекта недвижимости с кадастровым номером 34:30:050002:57 :		
Система координат МСК-34, зона 1 Зона № 1		

Обоз- начение харак- терных точек границ	Содержатся в Едином государственном реестре недвижимости			Определены в ходе выполнения комплексных кадастровых работ			Метод определения координат	Формулы, примененные для расчета средней квадратической погрешности определения координат характерных точек (Mt), м, с подставленными в такие формулы значениями и итоговые (вычисленные) значения Mt, м
	координаты, м		Радиус, м	координаты, м		Радиус, м		
	X	Y	R	X	Y	R		
1	2	3	4	5	6	7	8	9
н453О	—	—	—	464 870,34	1 274 561,16	—	Метод спутниковых геодезических измерений (определений)	$\sqrt{(0,08^2 + 0,06^2)} = 0,10$
н454О	—	—	—	464 877,63	1 274 567,39	—		
н455О	—	—	—	464 871,27	1 274 574,81	—		
н456О	—	—	—	464 863,99	1 274 568,58	—		
н453О	—	—	—	464 870,34	1 274 561,16	—		

2. Сведения о характеристиках объекта недвижимости с кадастровым номером <u>34:30:050002:57</u> :								
№ п/п	Наименование характеристики				Значение характеристики			
1	2				3			
1.	Вид объекта недвижимости				Здание			
2.	Ранее присвоенный государственный учетный номер (инвентарный) здания, сооружения, объекта незавершенного строительства				Инвентарный номер 18:253:002:001039860, Кадастровый номер 34:30:050002:0039:18:253:002:001039860, Условный номер 34-34-11/020/2011-088			
3.	Кадастровый номер земельного участка (земельных участков), в границах которого (которых) расположены здание, сооружение, объект незавершенного строительства				34:30:050002:39			
4.	Уникальный учетный номер кадастрового квартала, в границах которого расположены здание, сооружение, объект незавершенного строительства				34:30:050002			
5.	Адрес здания, сооружения, объекта незавершенного строительства				—			
5.1.	Сведения о местоположении здания, сооружения, объекта незавершенного строительства (при отсутствии адреса) в структурированном в соответствии с федеральной информационной адресной системой виде				404425, Российская Федерация, Волгоградская область, Суровикинский р-н, Новодербенковский х, Центральная ул, д 5			
5.2.	Дополнительные сведения о местоположении				—			
6.	Иные сведения				—			
3. Пояснения к сведениям об объекте недвижимости с кадастровым номером <u>34:30:050002:57</u> :								
1.	—							
1. Сведения о характерных точках контура объекта недвижимости с кадастровым номером <u>34:30:050002:68</u> :								
Система координат <u>МСК-34, зона 1</u>			Зона № <u>1</u>					
Обозначение характерных точек границ	Содержатся в Едином государственном реестре недвижимости			Определены в ходе выполнения комплексных кадастровых работ			Метод определения координат	Формулы, примененные для расчета средней квадратической погрешности определения координат характерных точек (Mt), м, с подставленными в такие формулы значениями и итоговые (вычисленные) значения Mt, м
	координаты, м		Радиус, м	координаты, м		Радиус, м		
	X	Y	R	X	Y	R		
1	2	3	4	5	6	7	8	9
н4750	—	—	—	464 971,41	1 274 762,18	—	Метод спутниковых геодезических измерений (определений)	$\sqrt{(0,08^2 + 0,06^2)} = 0,10$

1	2	3	4	5	6	7	8	9
н4760	—	—	—	464 974,34	1 274 764,86	—	Метод спутниковых геодезических измерений (определений)	$\sqrt{(0,08^2 + 0,06^2)} = 0,10$
н4770	—	—	—	464 972,54	1 274 766,74	—		
н4780	—	—	—	464 974,15	1 274 768,21	—		
н4790	—	—	—	464 968,54	1 274 774,22	—		
н4800	—	—	—	464 961,38	1 274 767,53	—		
н4810	—	—	—	464 968,70	1 274 759,70	—		
н4820	—	—	—	464 969,72	1 274 760,63	—		
н4830	—	—	—	464 971,17	1 274 759,06	—		
н4840	—	—	—	464 972,86	1 274 760,60	—		
н4750	—	—	—	464 971,41	1 274 762,18	—		

2. Сведения о характеристиках объекта недвижимости с кадастровым номером 34:30:050002:68 :

№ п/п	Наименование характеристики	Значение характеристики
1	2	3
1.	Вид объекта недвижимости	Здание
2.	Ранее присвоенный государственный учетный номер (инвентарный) здания, сооружения, объекта незавершенного строительства	Иной номер 78, Инвентарный номер 442
3.	Кадастровый номер земельного участка (земельных участков), в границах которого (которых) расположены здание, сооружение, объект незавершенного строительства	34:30:050002:29
4.	Уникальный учетный номер кадастрового квартала, в границах которого расположены здание, сооружение, объект незавершенного строительства	34:30:050002

1	2					3		
5.	Адрес здания, сооружения, объекта незавершенного строительства					—		
5.1.	Сведения о местоположении здания, сооружения, объекта незавершенного строительства (при отсутствии адреса) в структурированном в соответствии с федеральной информационной адресной системой виде					404425, Российская Федерация, Волгоградская область, Суровикинский р-н, Новодербенковский х, Степная ул, д 4		
5.2.	Дополнительные сведения о местоположении					—		
6.	Иные сведения					—		
3. Пояснения к сведениям об объекте недвижимости с кадастровым номером 34:30:050002:68 :								
1.	—							
1. Сведения о характерных точках контура объекта недвижимости с кадастровым номером 34:30:050002:69 :								
Система координат МСК-34, зона 1 Зона № 1								
Обоз- начение харак- терных точек границ	Содержатся в Едином государственном реестре недвижимости			Определены в ходе выполнения комплексных кадастровых работ			Метод определения координат	Формулы, примененные для расчета средней квадратической погрешности определения координат характерных точек (Mt), м, с подставленными в такие формулы значениями и итоговые (вычисленные) значения Mt, м
	координаты, м		Радиус, м	координаты, м		Радиус, м		
	X	Y	R	X	Y	R		
1	2	3	4	5	6	7	8	9
н346О	—	—	—	464 819,94	1 274 788,91	—	Метод спутниковых геодезических измерений (определений)	$\sqrt{(0,08^2 + 0,06^2)} = 0,10$
н347О	—	—	—	464 821,62	1 274 787,10	—		
н348О	—	—	—	464 820,63	1 274 786,15	—		
н349О	—	—	—	464 822,66	1 274 783,98	—		
н350О	—	—	—	464 828,49	1 274 789,44	—		
н351О	—	—	—	464 824,81	1 274 793,37	—		
н346О	—	—	—	464 819,94	1 274 788,91	—		

2. Сведения о характеристиках объекта недвижимости с кадастровым номером 34:30:050002:69 :								
№ п/п	Наименование характеристики				Значение характеристики			
1	2				3			
1.	Вид объекта недвижимости				Здание			
2.	Ранее присвоенный государственный учетный номер (инвентарный) здания, сооружения, объекта незавершенного строительства				Инвентарный номер 18:253:002:001266450, Условный номер 34-34-11/011/2013-265			
3.	Кадастровый номер земельного участка (земельных участков), в границах которого (которых) расположены здание, сооружение, объект незавершенного строительства				34:30:050002:60			
4.	Уникальный учетный номер кадастрового квартала, в границах которого расположены здание, сооружение, объект незавершенного строительства				34:30:050002			
5.	Адрес здания, сооружения, объекта незавершенного строительства				—			
5.1.	Сведения о местоположении здания, сооружения, объекта незавершенного строительства (при отсутствии адреса) в структурированном в соответствии с федеральной информационной адресной системой виде				404425, Российская Федерация, Волгоградская область, Суровикинский р-н, Новодербенковский х, Молодежная ул, д 19			
5.2.	Дополнительные сведения о местоположении				—			
6.	Иные сведения				—			
3. Пояснения к сведениям об объекте недвижимости с кадастровым номером 34:30:050002:69 :								
1.	—							
1. Сведения о характерных точках контура объекта недвижимости с кадастровым номером 34:30:050002:70 :								
Система координат			МСК-34, зона 1			Зона № 1		
Обозначение характерных точек границ	Содержатся в Едином государственном реестре недвижимости			Определены в ходе выполнения комплексных кадастровых работ			Метод определения координат	Формулы, примененные для расчета средней квадратической погрешности определения координат характерных точек (Mt), м, с подставленными в такие формулы значениями и итоговые (вычисленные) значения Mt, м
	координаты, м		Радиус, м	координаты, м		Радиус, м		
	X	Y	R	X	Y	R		
1	2	3	4	5	6	7	8	9
н5050	—	—	—	464 792,42	1 274 783,91	—	Метод спутниковых геодезических измерений (определений)	$\sqrt{(0,08^2 + 0,06^2)} = 0,10$

1	2	3	4	5	6	7	8	9
н506О	—	—	—	464 784,05	1 274 793,52	—	Метод спутниковых геодезических измерений (определений)	$\sqrt{(0,08^2 + 0,06^2)} = 0,10$
н507О	—	—	—	464 778,23	1 274 788,45	—		
н508О	—	—	—	464 786,60	1 274 778,85	—		
н505О	—	—	—	464 792,42	1 274 783,91	—		

2. Сведения о характеристиках объекта недвижимости с кадастровым номером 34:30:050002:70 :

№ п/п	Наименование характеристики	Значение характеристики
1	2	3
1.	Вид объекта недвижимости	Здание
2.	Ранее присвоенный государственный учетный номер (инвентарный) здания, сооружения, объекта незавершенного строительства	Инвентарный номер 18:253:002:000852720, Условный номер 34-34-11/005/2009-262
3.	Кадастровый номер земельного участка (земельных участков), в границах которого (которых) расположены здание, сооружение, объект незавершенного строительства	34:30:050002:38
4.	Уникальный учетный номер кадастрового квартала, в границах которого расположены здание, сооружение, объект незавершенного строительства	34:30:050002
5.	Адрес здания, сооружения, объекта незавершенного строительства	—
5.1.	Сведения о местоположении здания, сооружения, объекта незавершенного строительства (при отсутствии адреса) в структурированном в соответствии с федеральной информационной адресной системой виде	404425, Российская Федерация, Волгоградская область, Суровикинский р-н, Новодербеновский х, Молодежная ул, д 22
5.2.	Дополнительные сведения о местоположении	—
6.	Иные сведения	—

3. Пояснения к сведениям об объекте недвижимости с кадастровым номером 34:30:050002:70 :

1.	—
----	---

1. Сведения о характерных точках контура объекта недвижимости с кадастровым номером							34:30:050002:71		:
Система координат			МСК-34, зона 1				Зона №		1
Обоз- начение харак- терных точек границ	Содержатся в Едином государственном реестре недвижимости			Определены в ходе выполнения комплексных кадастровых работ			Метод определения координат	Формулы, примененные для расчета средней квадратической погрешности определения координат характерных точек (Mt), м, с подставленными в такие формулы значениями и итоговые (вычисленные) значения Mt, м	
	координаты, м		Радиус, м	координаты, м		Радиус, м			
	X	Y	R	X	Y	R			
1	2	3	4	5	6	7	8	9	
н282О	—	—	—	464 867,60	1 274 742,16	—	Метод спутниковых геодезических измерений (определений)	$\sqrt{(0,08^2 + 0,06^2)} = 0,10$	
н283О	—	—	—	464 873,12	1 274 736,09	—			
н284О	—	—	—	464 875,57	1 274 738,32	—			
н285О	—	—	—	464 877,12	1 274 736,63	—			
н286О	—	—	—	464 879,04	1 274 738,38	—			
н287О	—	—	—	464 881,27	1 274 735,93	—			
н288О	—	—	—	464 883,61	1 274 738,06	—			
н289О	—	—	—	464 880,13	1 274 741,89	—			
н290О	—	—	—	464 880,85	1 274 742,55	—			
н291О	—	—	—	464 875,05	1 274 748,93	—			
н282О	—	—	—	464 867,60	1 274 742,16	—			
2. Сведения о характеристиках объекта недвижимости с кадастровым номером							34:30:050002:71		:
№ п/п	Наименование характеристики					Значение характеристики			
1	2					3			
1.	Вид объекта недвижимости					Здание			

1	2	3
2.	Ранее присвоенный государственный учетный номер (инвентарный) здания, сооружения, объекта незавершенного строительства	Инвентарный номер 18:253:001:000968510, Условный номер 34-30-01/11-16/2003-240
3.	Кадастровый номер земельного участка (земельных участков), в границах которого (которых) расположены здание, сооружение, объект незавершенного строительства	34:30:050002:65
4.	Уникальный учетный номер кадастрового квартала, в границах которого расположены здание, сооружение, объект незавершенного строительства	34:30:050002
5.	Адрес здания, сооружения, объекта незавершенного строительства	—
5.1.	Сведения о местоположении здания, сооружения, объекта незавершенного строительства (при отсутствии адреса) в структурированном в соответствии с федеральной информационной адресной системой виде	404425, Российская Федерация, Волгоградская область, Суровикинский р-н, Новодербенковский х, Молодежная ул, д 13
5.2.	Дополнительные сведения о местоположении	—
6.	Иные сведения	—

3. Пояснения к сведениям об объекте недвижимости с кадастровым номером 34:30:050002:71 :

1.	—
----	---

1. Сведения о характерных точках контура объекта недвижимости с кадастровым номером 34:30:050002:72 :

Система координат <u>МСК-34, зона 1</u>							Зона № <u>1</u>	
Обозначение характерных точек границ	Содержатся в Едином государственном реестре недвижимости			Определены в ходе выполнения комплексных кадастровых работ			Метод определения координат	Формулы, примененные для расчета средней квадратической погрешности определения координат характерных точек (Mt), м, с подставленными в такие формулы значениями и итоговые (вычисленные) значения Mt, м
	координаты, м		Радиус, м	координаты, м		Радиус, м		
	X	Y	R	X	Y	R		
1	2	3	4	5	6	7	8	9
н252О	—	—	—	464 836,87	1 274 732,91	—	Метод спутниковых геодезических измерений (определений)	$\sqrt{(0,08^2 + 0,06^2)} = 0,10$
н253О	—	—	—	464 828,94	1 274 742,17	—		
н254О	—	—	—	464 828,31	1 274 741,65	—		

1	2	3	4	5	6	7	8	9
н255О	—	—	—	464 827,03	1 274 743,10	—	Метод спутниковых геодезических измерений (определений)	$\sqrt{(0,08^2 + 0,06^2)} = 0,10$
н256О	—	—	—	464 825,18	1 274 741,47	—		
н257О	—	—	—	464 826,58	1 274 739,88	—		
н258О	—	—	—	464 821,26	1 274 735,39	—		
н259О	—	—	—	464 829,03	1 274 726,19	—		
н252О	—	—	—	464 836,87	1 274 732,91	—		

2. Сведения о характеристиках объекта недвижимости с кадастровым номером 34:30:050002:72 :

№ п/п	Наименование характеристики	Значение характеристики
1	2	3
1.	Вид объекта недвижимости	Здание
2.	Ранее присвоенный государственный учетный номер (инвентарный) здания, сооружения, объекта незавершенного строительства	Инвентарный номер 18:253:002:001037810, Условный номер 34-34-11/002/2011-214
3.	Кадастровый номер земельного участка (земельных участков), в границах которого (которых) расположены здание, сооружение, объект незавершенного строительства	34:30:050002:10
4.	Уникальный учетный номер кадастрового квартала, в границах которого расположены здание, сооружение, объект незавершенного строительства	34:30:050002
5.	Адрес здания, сооружения, объекта незавершенного строительства	—
5.1.	Сведения о местоположении здания, сооружения, объекта незавершенного строительства (при отсутствии адреса) в структурированном в соответствии с федеральной информационной адресной системой виде	404425, Российская Федерация, Волгоградская область, Суровикинский р-н, Новодербенковский х, Молодежная ул, д 18
5.2.	Дополнительные сведения о местоположении	—
6.	Иные сведения	—

3. Пояснения к сведениям об объекте недвижимости с кадастровым номером 34:30:050002:72 :

1.	—
----	---

1. Сведения о характерных точках контура объекта недвижимости с кадастровым номером 34:30:050002:74 :

Система координат				МСК-34, зона 1			Зона № 1	
Обоз- начение харак- терных точек границ	Содержатся в Едином государственном реестре недвижимости			Определены в ходе выполнения комплексных кадастровых работ			Метод определения координат	Формулы, примененные для расчета средней квадратической погрешности определения координат характерных точек (Mt), м, с подставленными в такие формулы значениями и итоговые (вычисленные) значения Mt, м
	координаты, м		Радиус, м	координаты, м		Радиус, м		
	X	Y	R	X	Y	R		
1	2	3	4	5	6	7	8	9
н228О	—	—	—	464 889,68	1 274 860,26	—	Метод спутниковых геодезических измерений (определений)	$\sqrt{(0,08^2 + 0,06^2)} = 0,10$
н229О	—	—	—	464 884,16	1 274 866,29	—		
н230О	—	—	—	464 877,33	1 274 860,03	—		
н231О	—	—	—	464 885,97	1 274 850,60	—		
н232О	—	—	—	464 890,59	1 274 854,84	—		
н233О	—	—	—	464 887,48	1 274 858,24	—		
н228О	—	—	—	464 889,68	1 274 860,26	—		

2. Сведения о характеристиках объекта недвижимости с кадастровым номером 34:30:050002:74 :

№ п/п	Наименование характеристики	Значение характеристики
1	2	3
1.	Вид объекта недвижимости	Здание
2.	Ранее присвоенный государственный учетный номер (инвентарный) здания, сооружения, объекта незавершенного строительства	Инвентарный номер 18:253:002:001031710, Условный номер 34-34-11/011/2010-039
3.	Кадастровый номер земельного участка (земельных участков), в границах которого (которых) расположены здание, сооружение, объект незавершенного строительства	34:30:050002:25

1	2	3
4.	Уникальный учетный номер кадастрового квартала, в границах которого расположены здание, сооружение, объект незавершенного строительства	34:30:050002
5.	Адрес здания, сооружения, объекта незавершенного строительства	—
5.1.	Сведения о местоположении здания, сооружения, объекта незавершенного строительства (при отсутствии адреса) в структурированном в соответствии с федеральной информационной адресной системой виде	404425, Российская Федерация, Волгоградская область, Суровикинский р-н, Новодербенковский х, Степная ул, д 14
5.2.	Дополнительные сведения о местоположении	—
6.	Иные сведения	—

3. Пояснения к сведениям об объекте недвижимости с кадастровым номером 34:30:050002:74 :		
1.	—	

1. Сведения о характерных точках контура объекта недвижимости с кадастровым номером 34:30:050002:75 :		
Система координат МСК-34, зона 1 Зона № 1		

Обоз- начение харак- терных точек границ	Содержатся в Едином государственном реестре недвижимости			Определены в ходе выполнения комплексных кадастровых работ			Метод определения координат	Формулы, примененные для расчета средней квадратической погрешности определения координат характерных точек (Mt), м, с подставленными в такие формулы значениями и итоговые (вычисленные) значения Mt, м
	координаты, м		Радиус, м	координаты, м		Радиус, м		
	X	Y	R	X	Y	R		
1	2	3	4	5	6	7	8	9
н526О	—	—	—	464 848,94	1 274 904,68	—	Метод спутниковых геодезических измерений (определений)	$\sqrt{(0,08^2 + 0,06^2)} = 0,10$
н527О	—	—	—	464 837,80	1 274 916,30	—		
н528О	—	—	—	464 830,06	1 274 908,88	—		
н529О	—	—	—	464 841,20	1 274 897,26	—		
н526О	—	—	—	464 848,94	1 274 904,68	—		

2. Сведения о характеристиках объекта недвижимости с кадастровым номером 34:30:050002:75 :

№ п/п	Наименование характеристики	Значение характеристики
1	2	3
1.	Вид объекта недвижимости	Здание
2.	Ранее присвоенный государственный учетный номер (инвентарный) здания, сооружения, объекта незавершенного строительства	Инвентарный номер 18:253:002:000852920, Условный номер 34-34-11/004/2009-328
3.	Кадастровый номер земельного участка (земельных участков), в границах которого (которых) расположены здание, сооружение, объект незавершенного строительства	34:30:050002:22
4.	Уникальный учетный номер кадастрового квартала, в границах которого расположены здание, сооружение, объект незавершенного строительства	34:30:050002
5.	Адрес здания, сооружения, объекта незавершенного строительства	—
5.1.	Сведения о местоположении здания, сооружения, объекта незавершенного строительства (при отсутствии адреса) в структурированном в соответствии с федеральной информационной адресной системой виде	404425, Российская Федерация, Волгоградская область, Суровикинский р-н, Новодербенковский х, Степная ул, д 18
5.2.	Дополнительные сведения о местоположении	—
6.	Иные сведения	—

3. Пояснения к сведениям об объекте недвижимости с кадастровым номером 34:30:050002:75 :

1.	—
----	---

1. Сведения о характерных точках контура объекта недвижимости с кадастровым номером 34:30:050002:76 :

Система координат МСК-34, зона 1							Зона № 1	
Обозначение характерных точек границ	Содержатся в Едином государственном реестре недвижимости			Определены в ходе выполнения комплексных кадастровых работ			Метод определения координат	Формулы, примененные для расчета средней квадратической погрешности определения координат характерных точек (Mt), м, с подставленными в такие формулы значениями и итоговые (вычисленные) значения Mt, м
	координаты, м		Радиус, м	координаты, м		Радиус, м		
	X	Y	R	X	Y	R		
1	2	3	4	5	6	7	8	9
н208О	—	—	—	464 690,73	1 274 776,76	—	Метод спутниковых геодезических измерений (определений)	$\sqrt{(0,08^2 + 0,06^2)} = 0,10$

1	2	3	4	5	6	7	8	9
н209О	—	—	—	464 685,13	1 274 771,75	—	Метод спутниковых геодезических измерений (определений)	$\sqrt{(0,08^2 + 0,06^2)} = 0,10$
н210О	—	—	—	464 691,34	1 274 764,72	—		
н211О	—	—	—	464 700,61	1 274 772,90	—		
н212О	—	—	—	464 696,44	1 274 777,62	—		
н213О	—	—	—	464 692,82	1 274 774,43	—		
н208О	—	—	—	464 690,73	1 274 776,76	—		

2. Сведения о характеристиках объекта недвижимости с кадастровым номером		34:30:050002:76	:
--	--	-----------------	---

№ п/п	Наименование характеристики	Значение характеристики
1	2	3
1.	Вид объекта недвижимости	Здание
2.	Ранее присвоенный государственный учетный номер (инвентарный) здания, сооружения, объекта незавершенного строительства	Инвентарный номер 18:253:002:000852770, Условный номер 34-34-11/005/2009-194
3.	Кадастровый номер земельного участка (земельных участков), в границах которого (которых) расположены здание, сооружение, объект незавершенного строительства	34:30:050002:7
4.	Уникальный учетный номер кадастрового квартала, в границах которого расположены здание, сооружение, объект незавершенного строительства	34:30:050002
5.	Адрес здания, сооружения, объекта незавершенного строительства	—
5.1.	Сведения о местоположении здания, сооружения, объекта незавершенного строительства (при отсутствии адреса) в структурированном в соответствии с федеральной информационной адресной системой виде	404425, Российская Федерация, Волгоградская область, Суворовинский р-н, Новодербеновский х, Центральная ул, д 23
5.2.	Дополнительные сведения о местоположении	—
6.	Иные сведения	—

3. Пояснения к сведениям об объекте недвижимости с кадастровым номером	34:30:050002:76	:
--	-----------------	---

1.	—
----	---

1. Сведения о характерных точках контура объекта недвижимости с кадастровым номером 34:30:050002:77 :

Система координат			МСК-34, зона 1				Зона № 1	
Обозначение характерных точек границ	Содержатся в Едином государственном реестре недвижимости			Определены в ходе выполнения комплексных кадастровых работ			Метод определения координат	Формулы, примененные для расчета средней квадратической погрешности определения координат характерных точек (Mt), м, с подставленными в такие формулы значениями и итоговые (вычисленные) значения Mt, м
	координаты, м		Радиус, м	координаты, м		Радиус, м		
	X	Y	R	X	Y	R		
1	2	3	4	5	6	7	8	9
н148О	—	—	—	464 788,30	1 274 654,79	—	Метод спутниковых геодезических измерений (определений)	$\sqrt{(0,08^2 + 0,06^2)} = 0,10$
н149О	—	—	—	464 794,64	1 274 660,81	—		
н150О	—	—	—	464 785,74	1 274 670,20	—		
н151О	—	—	—	464 779,40	1 274 664,18	—		
н148О	—	—	—	464 788,30	1 274 654,79	—		

2. Сведения о характеристиках объекта недвижимости с кадастровым номером 34:30:050002:77 :

№ п/п	Наименование характеристики	Значение характеристики
1	2	3
1.	Вид объекта недвижимости	Здание
2.	Ранее присвоенный государственный учетный номер (инвентарный) здания, сооружения, объекта незавершенного строительства	Инвентарный номер 18:253:002:000538190, Условный номер 34-34-11/004/2009-399
3.	Кадастровый номер земельного участка (земельных участков), в границах которого (которых) расположены здание, сооружение, объект незавершенного строительства	34:30:050002:203
4.	Уникальный учетный номер кадастрового квартала, в границах которого расположены здание, сооружение, объект незавершенного строительства	34:30:050002

1	2					3		
5.	Адрес здания, сооружения, объекта незавершенного строительства					—		
5.1.	Сведения о местоположении здания, сооружения, объекта незавершенного строительства (при отсутствии адреса) в структурированном в соответствии с федеральной информационной адресной системой виде					404425, Российская Федерация, Волгоградская область, Суровикинский р-н, Новодербенковский х, Центральная ул, д 15		
5.2.	Дополнительные сведения о местоположении					—		
6.	Иные сведения					—		
3. Пояснения к сведениям об объекте недвижимости с кадастровым номером 34:30:050002:77 :								
1.	—							
1. Сведения о характерных точках контура объекта недвижимости с кадастровым номером 34:30:050002:78 :								
Система координат МСК-34, зона 1 Зона № 1								
Обозначение характерных точек границ	Содержатся в Едином государственном реестре недвижимости			Определены в ходе выполнения комплексных кадастровых работ			Метод определения координат	Формулы, примененные для расчета средней квадратической погрешности определения координат характерных точек (Mt), м, с подставленными в такие формулы значениями и итоговые (вычисленные) значения Mt, м
	координаты, м		Радиус, м	координаты, м		Радиус, м		
	X	Y	R	X	Y	R		
1	2	3	4	5	6	7	8	9
н574О	—	—	—	464 804,26	1 274 651,16	—	Метод спутниковых геодезических измерений (определений)	$\sqrt{(0,08^2 + 0,06^2)} = 0,10$
н575О	—	—	—	464 797,29	1 274 644,28	—		
н576О	—	—	—	464 802,85	1 274 638,64	—		
н577О	—	—	—	464 803,97	1 274 639,75	—		
н578О	—	—	—	464 805,96	1 274 637,70	—		
н579О	—	—	—	464 808,99	1 274 640,65	—		
н580О	—	—	—	464 810,37	1 274 639,23	—		

1	2	3	4	5	6	7	8	9
н581О	—	—	—	464 812,58	1 274 641,38	—	Метод спутниковых геодезических измерений (определений)	$\sqrt{(0,08^2 + 0,06^2)} = 0,10$
н582О	—	—	—	464 809,24	1 274 644,81	—		
н583О	—	—	—	464 809,86	1 274 645,40	—		
н574О	—	—	—	464 804,26	1 274 651,16	—		

2. Сведения о характеристиках объекта недвижимости с кадастровым номером 34:30:050002:78 :

№ п/п	Наименование характеристики	Значение характеристики
1	2	3
1.	Вид объекта недвижимости	Здание
2.	Ранее присвоенный государственный учетный номер (инвентарный) здания, сооружения, объекта незавершенного строительства	Инвентарный номер 18:253:002:000854940, Условный номер 34-34-11/013/2009-146
3.	Кадастровый номер земельного участка (земельных участков), в границах которого (которых) расположены здание, сооружение, объект незавершенного строительства	34:30:050002:28
4.	Уникальный учетный номер кадастрового квартала, в границах которого расположены здание, сооружение, объект незавершенного строительства	34:30:050002
5.	Адрес здания, сооружения, объекта незавершенного строительства	—
5.1.	Сведения о местоположении здания, сооружения, объекта незавершенного строительства (при отсутствии адреса) в структурированном в соответствии с федеральной информационной адресной системой виде	404425, Российская Федерация, Волгоградская область, Суровикинский р-н, Новодербенковский х, Центральная ул, д 13
5.2.	Дополнительные сведения о местоположении	—
6.	Иные сведения	—

3. Пояснения к сведениям об объекте недвижимости с кадастровым номером 34:30:050002:78 :

1.	—
----	---

1. Сведения о характерных точках контура объекта недвижимости с кадастровым номером							34:30:050002:201	:
Система координат			МСК-34, зона 1				Зона № 1	
Обоз- начение харак- терных точек границ	Содержатся в Едином государственном реестре недвижимости			Определены в ходе выполнения комплексных кадастровых работ			Метод определения координат	Формулы, примененные для расчета средней квадратической погрешности определения координат характерных точек (Mt), м, с подставленными в такие формулы значениями и итоговые (вычисленные) значения Mt, м
	координаты, м		Радиус, м	координаты, м		Радиус, м		
	X	Y	R	X	Y	R		
1	2	3	4	5	6	7	8	9
н435О	—	—	—	464 851,03	1 274 761,02	—	Метод спутниковых геодезических измерений (определений)	$\sqrt{(0,08^2 + 0,06^2)} = 0,10$
н436О	—	—	—	464 856,44	1 274 755,30	—		
н437О	—	—	—	464 858,40	1 274 757,19	—		
н438О	—	—	—	464 859,80	1 274 755,70	—		
н439О	—	—	—	464 861,97	1 274 757,75	—		
н440О	—	—	—	464 863,46	1 274 756,17	—		
н441О	—	—	—	464 864,92	1 274 757,55	—		
н442О	—	—	—	464 863,42	1 274 759,13	—		
н443О	—	—	—	464 864,63	1 274 760,28	—		
н444О	—	—	—	464 862,93	1 274 762,08	—		
н445О	—	—	—	464 863,60	1 274 762,71	—		
н446О	—	—	—	464 858,51	1 274 768,10	—		
н435О	—	—	—	464 851,03	1 274 761,02	—		

2. Сведения о характеристиках объекта недвижимости с кадастровым номером 34:30:050002:201 :

№ п/п	Наименование характеристики	Значение характеристики
1	2	3
1.	Вид объекта недвижимости	Здание
2.	Ранее присвоенный государственный учетный номер (инвентарный) здания, сооружения, объекта незавершенного строительства	—
3.	Кадастровый номер земельного участка (земельных участков), в границах которого (которых) расположены здание, сооружение, объект незавершенного строительства	34:30:050002:16
4.	Уникальный учетный номер кадастрового квартала, в границах которого расположены здание, сооружение, объект незавершенного строительства	34:30:050002
5.	Адрес здания, сооружения, объекта незавершенного строительства	—
5.1.	Сведения о местоположении здания, сооружения, объекта незавершенного строительства (при отсутствии адреса) в структурированном в соответствии с федеральной информационной адресной системой виде	404425, Российская Федерация, Волгоградская область, Суровикинский р-н, Новодербенковский х, Молодежная ул, д 15
5.2.	Дополнительные сведения о местоположении	—
6.	Иные сведения	—

3. Пояснения к сведениям об объекте недвижимости с кадастровым номером 34:30:050002:201 :

1.	—
----	---

1. Сведения о характерных точках контура объекта недвижимости с кадастровым номером 34:30:120002:182 :

Система координат МСК-34, зона 1							Зона № 1	
Обозначение характерных точек границ	Содержатся в Едином государственном реестре недвижимости			Определены в ходе выполнения комплексных кадастровых работ			Метод определения координат	Формулы, примененные для расчета средней квадратической погрешности определения координат характерных точек (Mt), м, с подставленными в такие формулы значениями и итоговые (вычисленные) значения Mt, м
	координаты, м		Радиус, м	координаты, м		Радиус, м		
	X	Y	R	X	Y	R		
1	2	3	4	5	6	7	8	9
н409О	—	—	—	464 843,00	1 274 590,42	—	Метод спутниковых геодезических измерений (определений)	$\sqrt{(0,08^2 + 0,06^2)} = 0,10$

1	2	3	4	5	6	7	8	9
н4100	—	—	—	464 850,23	1 274 597,56	—	Метод спутниковых геодезических измерений (определений)	$\sqrt{(0,08^2 + 0,06^2)} = 0,10$
н4110	—	—	—	464 846,04	1 274 601,80	—		
н4120	—	—	—	464 838,81	1 274 594,66	—		
н4090	—	—	—	464 843,00	1 274 590,42	—		

2. Сведения о характеристиках объекта недвижимости с кадастровым номером 34:30:120002:182 :

№ п/п	Наименование характеристики	Значение характеристики
1	2	3
1.	Вид объекта недвижимости	Здание
2.	Ранее присвоенный государственный учетный номер (инвентарный) здания, сооружения, объекта незавершенного строительства	Иной номер 150307:002:00053068, Инвентарный номер 18:253:002:00053068, Инвентарный номер 18:253:002:000530680, Кадастровый номер 34:30:050002:0031:18:253:002:00053068:0, Условный номер 34-30-01/11-4/2000-14
3.	Кадастровый номер земельного участка (земельных участков), в границах которого (которых) расположены здание, сооружение, объект незавершенного строительства	34:30:050002:31
4.	Уникальный учетный номер кадастрового квартала, в границах которого расположены здание, сооружение, объект незавершенного строительства	34:30:050002
5.	Адрес здания, сооружения, объекта незавершенного строительства	—
5.1.	Сведения о местоположении здания, сооружения, объекта незавершенного строительства (при отсутствии адреса) в структурированном в соответствии с федеральной информационной адресной системой виде	404425, Российская Федерация, Волгоградская область, Суrowsикинский р-н, Новодербеноvский х, Центральная ул, д 9
5.2.	Дополнительные сведения о местоположении	—
6.	Иные сведения	—

3. Пояснения к сведениям об объекте недвижимости с кадастровым номером 34:30:120002:182 :

1.	—
----	---

1. Сведения о характерных точках контура объекта недвижимости с кадастровым номером 34:30:120002:187 :

Система координат МСК-34, зона 1							Зона № 1	
Обозначение характерных точек границ	Содержатся в Едином государственном реестре недвижимости			Определены в ходе выполнения комплексных кадастровых работ			Метод определения координат	Формулы, примененные для расчета средней квадратической погрешности определения координат характерных точек (Mt), м, с подставленными в такие формулы значениями и итоговые (вычисленные) значения Mt, м
	координаты, м		Радиус, м	координаты, м		Радиус, м		
	X	Y	R	X	Y	R		
1	2	3	4	5	6	7	8	9
н417О	—	—	—	464 870,61	1 274 876,85	—	Метод спутниковых геодезических измерений (определений)	$\sqrt{(0,08^2 + 0,06^2)} = 0,10$
н418О	—	—	—	464 872,73	1 274 878,78	—		
н419О	—	—	—	464 867,08	1 274 884,85	—		
н420О	—	—	—	464 859,19	1 274 877,75	—		
н421О	—	—	—	464 864,76	1 274 871,57	—		
н422О	—	—	—	464 865,94	1 274 872,59	—		
н423О	—	—	—	464 867,31	1 274 870,99	—		
н424О	—	—	—	464 872,12	1 274 875,09	—		
н417О	—	—	—	464 870,61	1 274 876,85	—		

2. Сведения о характеристиках объекта недвижимости с кадастровым номером 34:30:120002:187 :

№ п/п	Наименование характеристики	Значение характеристики
1	2	3
1.	Вид объекта недвижимости	Здание
2.	Ранее присвоенный государственный учетный номер (инвентарный) здания, сооружения, объекта незавершенного строительства	Инвентарный номер 18:253:002:000853840, Кадастровый номер 34:30:050002:0000:18:253:002:000853840

1	2					3									
3.	Кадастровый номер земельного участка (земельных участков), в границах которого (которых) расположены здание, сооружение, объект незавершенного строительства					—									
4.	Уникальный учетный номер кадастрового квартала, в границах которого расположены здание, сооружение, объект незавершенного строительства					34:30:050002									
5.	Адрес здания, сооружения, объекта незавершенного строительства					—									
5.1.	Сведения о местоположении здания, сооружения, объекта незавершенного строительства (при отсутствии адреса) в структурированном в соответствии с федеральной информационной адресной системой виде					404425, Российская Федерация, Волгоградская область, Суровикинский р-н, Новодербеновский х, Степная ул, д 16									
5.2.	Дополнительные сведения о местоположении					—									
6.	Иные сведения					—									
3. Пояснения к сведениям об объекте недвижимости с кадастровым номером						34:30:120002:187 :									
1.	—														
1. Сведения о характерных точках контура объекта недвижимости с кадастровым номером						34:30:120002:202 :									
Система координат						МСК-34, зона 1					Зона № 1				
Обозначение характерных точек границ	Содержатся в Едином государственном реестре недвижимости			Определены в ходе выполнения комплексных кадастровых работ			Метод определения координат	Формулы, примененные для расчета средней квадратической погрешности определения координат характерных точек (Mt), м, с подставленными в такие формулы значениями и итоговые (вычисленные) значения Mt, м							
	координаты, м		Радиус, м	координаты, м		Радиус, м									
	X	Y	R	X	Y	R									
1	2	3	4	5	6	7	8	9							
н497О	—	—	—	464 901,45	1 274 659,59	—	Метод спутниковых геодезических измерений (определений)	$\sqrt{(0,08^2 + 0,06^2)} = 0,10$							
н498О	—	—	—	464 896,32	1 274 664,75	—									
н499О	—	—	—	464 889,84	1 274 658,32	—									
н500О	—	—	—	464 894,97	1 274 653,15	—									

1	2	3	4	5	6	7	8	9
н501О	—	—	—	464 895,23	1 274 653,41	—	Метод спутниковых геодезических измерений (определений)	$\sqrt{(0,08^2 + 0,06^2)} = 0,10$
н502О	—	—	—	464 897,31	1 274 651,31	—		
н503О	—	—	—	464 901,61	1 274 655,58	—		
н504О	—	—	—	464 899,53	1 274 657,68	—		
н497О	—	—	—	464 901,45	1 274 659,59	—		

2. Сведения о характеристиках объекта недвижимости с кадастровым номером 34:30:120002:202 :

№ п/п	Наименование характеристики	Значение характеристики
1	2	3
1.	Вид объекта недвижимости	Здание
2.	Ранее присвоенный государственный учетный номер (инвентарный) здания, сооружения, объекта незавершенного строительства	Инвентарный номер 05-2429
3.	Кадастровый номер земельного участка (земельных участков), в границах которого (которых) расположены здание, сооружение, объект незавершенного строительства	34:30:050002:199
4.	Уникальный учетный номер кадастрового квартала, в границах которого расположены здание, сооружение, объект незавершенного строительства	34:30:050002
5.	Адрес здания, сооружения, объекта незавершенного строительства	—
5.1.	Сведения о местоположении здания, сооружения, объекта незавершенного строительства (при отсутствии адреса) в структурированном в соответствии с федеральной информационной адресной системой виде	404425, Российская Федерация, Волгоградская область, Суровикинский р-н, Новодербеновский х, Молодежная ул, д 10
5.2.	Дополнительные сведения о местоположении	—
6.	Иные сведения	—

3. Пояснения к сведениям об объекте недвижимости с кадастровым номером 34:30:120002:202 :

1.	—
----	---

1. Сведения о характерных точках контура объекта недвижимости с кадастровым номером							34:30:120002:205		:
Система координат			МСК-34, зона 1				Зона №		1
Обоз- начение харак- терных точек границ	Содержатся в Едином государственном реестре недвижимости			Определены в ходе выполнения комплексных кадастровых работ			Метод определения координат	Формулы, примененные для расчета средней квадратической погрешности определения координат характерных точек (Mt), м, с подставленными в такие формулы значениями и итоговые (вычисленные) значения Mt, м	
	координаты, м		Радиус, м	координаты, м		Радиус, м			
	X	Y	R	X	Y	R			
1	2	3	4	5	6	7	8	9	
н465О	—	—	—	464 953,73	1 274 778,52	—	Метод спутниковых геодезических измерений (определений)	$\sqrt{(0,08^2 + 0,06^2)} = 0,10$	
н466О	—	—	—	464 955,23	1 274 779,92	—			
н467О	—	—	—	464 954,55	1 274 780,79	—			
н468О	—	—	—	464 957,35	1 274 783,37	—			
н469О	—	—	—	464 955,59	1 274 785,29	—			
н470О	—	—	—	464 957,09	1 274 786,65	—			
н471О	—	—	—	464 951,61	1 274 792,65	—			
н472О	—	—	—	464 944,54	1 274 786,18	—			
н473О	—	—	—	464 951,75	1 274 778,29	—			
н474О	—	—	—	464 952,93	1 274 779,37	—			
н465О	—	—	—	464 953,73	1 274 778,52	—			
2. Сведения о характеристиках объекта недвижимости с кадастровым номером							34:30:120002:205		:
№ п/п	Наименование характеристики					Значение характеристики			
1	2					3			
1.	Вид объекта недвижимости					Здание			

1	2	3
2.	Ранее присвоенный государственный учетный номер (инвентарный) здания, сооружения, объекта незавершенного строительства	Иной номер 001381, Инвентарный номер 2525, Кадастровый номер 34 30 0500002 000000 002525 0, Условный номер 34-30-01/11-2/2004-328
3.	Кадастровый номер земельного участка (земельных участков), в границах которого (которых) расположены здание, сооружение, объект незавершенного строительства	34:30:050002:5
4.	Уникальный учетный номер кадастрового квартала, в границах которого расположены здание, сооружение, объект незавершенного строительства	34:30:050002
5.	Адрес здания, сооружения, объекта незавершенного строительства	—
5.1.	Сведения о местоположении здания, сооружения, объекта незавершенного строительства (при отсутствии адреса) в структурированном в соответствии с федеральной информационной адресной системой виде	404425, Российская Федерация, Волгоградская область, Суровикинский р-н, Новодербенковский х, Степная ул, д 6
5.2.	Дополнительные сведения о местоположении	—
6.	Иные сведения	—

3. Пояснения к сведениям об объекте недвижимости с кадастровым номером 34:30:120002:205 :

1.	—
----	---

1. Сведения о характерных точках контура объекта недвижимости с кадастровым номером 34:30:120002:211 :

Система координат МСК-34, зона 1							Зона № 1	
Обозначение характерных точек границ	Содержатся в Едином государственном реестре недвижимости			Определены в ходе выполнения комплексных кадастровых работ			Метод определения координат	Формулы, примененные для расчета средней квадратической погрешности определения координат характерных точек (Mt), м, с подставленными в такие формулы значениями и итоговые (вычисленные) значения Mt, м
	координаты, м		Радиус, м	координаты, м		Радиус, м		
	X	Y	R	X	Y	R		
1	2	3	4	5	6	7	8	9
н248О	—	—	—	464 819,61	1 274 619,17	—	Метод спутниковых геодезических измерений (определений)	$\sqrt{(0,08^2 + 0,06^2)} = 0,10$
н249О	—	—	—	464 826,76	1 274 625,77	—		
н250О	—	—	—	464 820,26	1 274 632,81	—		

1. Сведения о характерных точках контура объекта недвижимости с кадастровым номером							34:30:120002:212	
Система координат							МСК-34, зона 1	
							Зона № 1	
Обозначение характерных точек границ	Содержатся в Едином государственном реестре недвижимости			Определены в ходе выполнения комплексных кадастровых работ			Метод определения координат	Формулы, примененные для расчета средней квадратической погрешности определения координат характерных точек (Mt), м, с подставленными в такие формулы значениями и итоговые (вычисленные) значения Mt, м
	координаты, м		Радиус, м	координаты, м		Радиус, м		
	X	Y	R	X	Y	R		
1	2	3	4	5	6	7	8	9
н522О	—	—	—	464 731,98	1 274 729,14	—	Метод спутниковых геодезических измерений (определений)	$\sqrt{(0,08^2 + 0,06^2)} = 0,10$
н523О	—	—	—	464 723,84	1 274 737,76	—		
н524О	—	—	—	464 717,72	1 274 731,98	—		
н525О	—	—	—	464 725,86	1 274 723,36	—		
н522О	—	—	—	464 731,98	1 274 729,14	—		
2. Сведения о характеристиках объекта недвижимости с кадастровым номером								
34:30:120002:212								
№ п/п	Наименование характеристики				Значение характеристики			
1	2				3			
1.	Вид объекта недвижимости				Здание			
2.	Ранее присвоенный государственный учетный номер (инвентарный) здания, сооружения, объекта незавершенного строительства				Инвентарный номер 18-253-002-000852710, Инвентарный номер 18:253:002:000852710, Кадастровый номер 34 30 120002 0000 18 253 002 00085271 0, Условный номер 34-34-11/010/2009-461			
3.	Кадастровый номер земельного участка (земельных участков), в границах которого (которых) расположены здание, сооружение, объект незавершенного строительства				34:30:050002:26			
4.	Уникальный учетный номер кадастрового квартала, в границах которого расположены здание, сооружение, объект незавершенного строительства				34:30:050002			

1	2					3		
5.	Адрес здания, сооружения, объекта незавершенного строительства					—		
5.1.	Сведения о местоположении здания, сооружения, объекта незавершенного строительства (при отсутствии адреса) в структурированном в соответствии с федеральной информационной адресной системой виде					404425, Российская Федерация, Волгоградская область, Суровикинский р-н, Новодербенковский х, Центральная ул, д 21		
5.2.	Дополнительные сведения о местоположении					—		
6.	Иные сведения					—		
3. Пояснения к сведениям об объекте недвижимости с кадастровым номером 34:30:120002:212 :								
1.	—							
1. Сведения о характерных точках контура объекта недвижимости с кадастровым номером 34:30:120002:216 :								
Система координат МСК-34, зона 1 Зона № 1								
Обозначение характерных точек границ	Содержатся в Едином государственном реестре недвижимости			Определены в ходе выполнения комплексных кадастровых работ			Метод определения координат	Формулы, примененные для расчета средней квадратической погрешности определения координат характерных точек (Mt), м, с подставленными в такие формулы значениями и итоговые (вычисленные) значения Mt, м
	координаты, м		Радиус, м	координаты, м		Радиус, м		
	X	Y	R	X	Y	R		
1	2	3	4	5	6	7	8	9
н214О	—	—	—	464 920,27	1 274 638,17	—	Метод спутниковых геодезических измерений (определений)	$\sqrt{(0,08^2 + 0,06^2)} = 0,10$
н215О	—	—	—	464 913,43	1 274 645,96	—		
н216О	—	—	—	464 906,33	1 274 639,72	—		
н217О	—	—	—	464 913,16	1 274 631,93	—		
н218О	—	—	—	464 914,77	1 274 633,34	—		
н219О	—	—	—	464 916,28	1 274 631,61	—		
н220О	—	—	—	464 918,23	1 274 633,32	—		

1. Сведения о характерных точках контура объекта недвижимости с кадастровым номером 34:30:120002:241 :

Система координат			МСК-34, зона 1				Зона № 1	
Обозначение характерных точек границ	Содержатся в Едином государственном реестре недвижимости			Определены в ходе выполнения комплексных кадастровых работ			Метод определения координат	Формулы, примененные для расчета средней квадратической погрешности определения координат характерных точек (Mt), м, с подставленными в такие формулы значениями и итоговые (вычисленные) значения Mt, м
	координаты, м		Радиус, м	координаты, м		Радиус, м		
	X	Y	R	X	Y	R		
1	2	3	4	5	6	7	8	9
н570O	—	—	—	464 853,46	1 274 580,42	—	Метод спутниковых геодезических измерений (определений)	$\sqrt{(0,08^2 + 0,06^2)} = 0,10$
н571O	—	—	—	464 859,33	1 274 585,51	—		
н572O	—	—	—	464 853,39	1 274 592,36	—		
н573O	—	—	—	464 847,52	1 274 587,26	—		
н570O	—	—	—	464 853,46	1 274 580,42	—		

2. Сведения о характеристиках объекта недвижимости с кадастровым номером 34:30:120002:241 :

№ п/п	Наименование характеристики	Значение характеристики
1	2	3
1.	Вид объекта недвижимости	Здание
2.	Ранее присвоенный государственный учетный номер (инвентарный) здания, сооружения, объекта незавершенного строительства	Инвентарный номер 18-253-002-000852700, Кадастровый номер 34 30 050002 0000 18 253 002 00085270 0
3.	Кадастровый номер земельного участка (земельных участков), в границах которого (которых) расположены здание, сооружение, объект незавершенного строительства	34:30:050002:32
4.	Уникальный учетный номер кадастрового квартала, в границах которого расположены здание, сооружение, объект незавершенного строительства	34:30:050002

1	2					3		
5.	Адрес здания, сооружения, объекта незавершенного строительства					—		
5.1.	Сведения о местоположении здания, сооружения, объекта незавершенного строительства (при отсутствии адреса) в структурированном в соответствии с федеральной информационной адресной системой виде					404425, Российская Федерация, Волгоградская область, Суровикинский р-н, Новодербенковский х, Центральная ул, д 7		
5.2.	Дополнительные сведения о местоположении					—		
6.	Иные сведения					—		
3. Пояснения к сведениям об объекте недвижимости с кадастровым номером 34:30:120002:241 :								
1.	—							
1. Сведения о характерных точках контура объекта недвижимости с кадастровым номером 34:30:120002:261 :								
Система координат МСК-34, зона 1 Зона № 1								
Обоз- начение харак- терных точек границ	Содержатся в Едином государственном реестре недвижимости			Определены в ходе выполнения комплексных кадастровых работ			Метод определения координат	Формулы, примененные для расчета средней квадратической погрешности определения координат характерных точек (Mt), м, с подставленными в такие формулы значениями и итоговые (вычисленные) значения Mt, м
	координаты, м		Радиус, м	координаты, м		Радиус, м		
	X	Y	R	X	Y	R		
1	2	3	4	5	6	7	8	9
н85О	—	—	—	464 884,52	1 274 722,69	—	Метод спутниковых геодезических измерений (определений)	$\sqrt{(0,08^2 + 0,06^2)} = 0,10$
н86О	—	—	—	464 889,69	1 274 716,87	—		
н87О	—	—	—	464 891,69	1 274 718,82	—		
н88О	—	—	—	464 893,50	1 274 716,96	—		
н89О	—	—	—	464 897,81	1 274 721,06	—		
н90О	—	—	—	464 896,07	1 274 722,90	—		
н91О	—	—	—	464 897,07	1 274 723,85	—		

1	2	3	4	5	6	7	8	9
н92О	—	—	—	464 892,13	1 274 729,45	—	Метод спутниковых геодезических измерений (определений)	$\sqrt{(0,08^2 + 0,06^2)} = 0,10$
н85О	—	—	—	464 884,52	1 274 722,69	—		

2. Сведения о характеристиках объекта недвижимости с кадастровым номером 34:30:120002:261 :

№ п/п	Наименование характеристики	Значение характеристики
1	2	3
1.	Вид объекта недвижимости	Здание
2.	Ранее присвоенный государственный учетный номер (инвентарный) здания, сооружения, объекта незавершенного строительства	Иной номер 150208:002:000535940, Инвентарный номер 18:253:002:000535940, Кадастровый номер 34:30:050002:0000:18:253:002:00053594:0, Условный номер 34-34-11/016/2010-105
3.	Кадастровый номер земельного участка (земельных участков), в границах которого (которых) расположены здание, сооружение, объект незавершенного строительства	34:30:050002:2
4.	Уникальный учетный номер кадастрового квартала, в границах которого расположены здание, сооружение, объект незавершенного строительства	34:30:050002
5.	Адрес здания, сооружения, объекта незавершенного строительства	—
5.1.	Сведения о местоположении здания, сооружения, объекта незавершенного строительства (при отсутствии адреса) в структурированном в соответствии с федеральной информационной адресной системой виде	404425, Российская Федерация, Волгоградская область, Суровикинский р-н, Новодербеновский х, д 127
5.2.	Дополнительные сведения о местоположении	—
6.	Иные сведения	—

3. Пояснения к сведениям об объекте недвижимости с кадастровым номером 34:30:120002:261 :

1.	—
----	---

1. Сведения о характерных точках контура объекта недвижимости с кадастровым номером							34:30:120002:280	
Система координат							МСК-34, зона 1	
							Зона № 1	
Обозначение характерных точек границ	Содержатся в Едином государственном реестре недвижимости			Определены в ходе выполнения комплексных кадастровых работ			Метод определения координат	Формулы, примененные для расчета средней квадратической погрешности определения координат характерных точек (Mt), м, с подставленными в такие формулы значениями и итоговые (вычисленные) значения Mt, м
	координаты, м		Радиус, м	координаты, м		Радиус, м		
	X	Y	R	X	Y	R		
1	2	3	4	5	6	7	8	9
н25О	—	—	—	464 952,41	1 274 647,60	—	Метод спутниковых геодезических измерений (определений)	$\sqrt{(0,08^2 + 0,06^2)} = 0,10$
н26О	—	—	—	464 958,10	1 274 641,34	—		
н27О	—	—	—	464 965,50	1 274 648,06	—		
н28О	—	—	—	464 959,81	1 274 654,32	—		
н25О	—	—	—	464 952,41	1 274 647,60	—		
2. Сведения о характеристиках объекта недвижимости с кадастровым номером								
34:30:120002:280								
№ п/п	Наименование характеристики				Значение характеристики			
1	2				3			
1.	Вид объекта недвижимости				Здание			
2.	Ранее присвоенный государственный учетный номер (инвентарный) здания, сооружения, объекта незавершенного строительства				Иной номер 091104:0010:100772960, Инвентарный номер 18:253:001:100772960, Кадастровый номер 34:30:120002:0010,18:253:001:10077296:0:0			
3.	Кадастровый номер земельного участка (земельных участков), в границах которого (которых) расположены здание, сооружение, объект незавершенного строительства				34:30:120002:10			
4.	Уникальный учетный номер кадастрового квартала, в границах которого расположены здание, сооружение, объект незавершенного строительства				34:30:050002			

1	2					3		
5.	Адрес здания, сооружения, объекта незавершенного строительства					—		
5.1.	Сведения о местоположении здания, сооружения, объекта незавершенного строительства (при отсутствии адреса) в структурированном в соответствии с федеральной информационной адресной системой виде					404425, Российская Федерация, Волгоградская область, Суровикинский р-н, Новодербенковский х, Молодежная ул, д 3		
5.2.	Дополнительные сведения о местоположении					—		
6.	Иные сведения					—		
3. Пояснения к сведениям об объекте недвижимости с кадастровым номером 34:30:120002:280 :								
1.	—							
1. Сведения о характерных точках контура объекта недвижимости с кадастровым номером 34:30:120002:281 :								
Система координат МСК-34, зона 1 Зона № 1								
Обоз- начение харак- терных точек границ	Содержатся в Едином государственном реестре недвижимости			Определены в ходе выполнения комплексных кадастровых работ			Метод определения координат	Формулы, примененные для расчета средней квадратической погрешности определения координат характерных точек (Mt), м, с подставленными в такие формулы значениями и итоговые (вычисленные) значения Mt, м
	координаты, м		Радиус, м	координаты, м		Радиус, м		
	X	Y	R	X	Y	R		
1	2	3	4	5	6	7	8	9
н395О	—	—	—	464 683,61	1 274 791,89	—	Метод спутниковых геодезических измерений (определений)	$\sqrt{(0,08^2 + 0,06^2)} = 0,10$
н396О	—	—	—	464 677,36	1 274 798,98	—		
н397О	—	—	—	464 668,24	1 274 790,92	—		
н398О	—	—	—	464 674,50	1 274 783,84	—		
н395О	—	—	—	464 683,61	1 274 791,89	—		
2. Сведения о характеристиках объекта недвижимости с кадастровым номером 34:30:120002:281 :								
№ п/п	Наименование характеристики					Значение характеристики		
1	2					3		
1.	Вид объекта недвижимости					Здание		

1	2	3
2.	Ранее присвоенный государственный учетный номер (инвентарный) здания, сооружения, объекта незавершенного строительства	Инвентарный номер 18:253:002:000852760, Инвентарный номер 18-253-002-000852770, Кадастровый номер 34 30 050002 0000 18 253 002 00085277 0, Условный номер 34-34-11/003/2009-383
3.	Кадастровый номер земельного участка (земельных участков), в границах которого (которых) расположены здание, сооружение, объект незавершенного строительства	34:30:050002:9
4.	Уникальный учетный номер кадастрового квартала, в границах которого расположены здание, сооружение, объект незавершенного строительства	34:30:050002
5.	Адрес здания, сооружения, объекта незавершенного строительства	—
5.1.	Сведения о местоположении здания, сооружения, объекта незавершенного строительства (при отсутствии адреса) в структурированном в соответствии с федеральной информационной адресной системой виде	404425, Российская Федерация, Волгоградская область, Суровикинский р-н, Новодербенковский х, Центральная ул, д 25
5.2.	Дополнительные сведения о местоположении	—
6.	Иные сведения	—

3. Пояснения к сведениям об объекте недвижимости с кадастровым номером 34:30:120002:281:

1.	—
----	---

1. Сведения о характерных точках контура объекта недвижимости с кадастровым номером 34:30:120002:284:

Система координат				МСК-34, зона 1			Зона № 1	
Обозначение характерных точек границ	Содержатся в Едином государственном реестре недвижимости			Определены в ходе выполнения комплексных кадастровых работ			Метод определения координат	Формулы, примененные для расчета средней квадратической погрешности определения координат характерных точек (Mt), м, с подставленными в такие формулы значениями и итоговые (вычисленные) значения Mt, м
	координаты, м		Радиус, м	координаты, м		Радиус, м		
	X	Y	R	X	Y	R		
1	2	3	4	5	6	7	8	9
н389О	—	—	—	464 974,62	1 274 622,59	—	Метод спутниковых геодезических измерений (определений)	$\sqrt{(0,08^2 + 0,06^2)} = 0,10$
н390О	—	—	—	464 976,58	1 274 624,48	—		
н391О	—	—	—	464 978,43	1 274 622,56	—		

1	2	3	4	5	6	7	8	9
н392О	—	—	—	464 982,04	1 274 626,04	—	Метод спутниковых геодезических измерений (определений)	$\sqrt{(0,08^2 + 0,06^2)} = 0,10$
н393О	—	—	—	464 974,90	1 274 634,31	—		
н394О	—	—	—	464 968,94	1 274 629,16	—		
н389О	—	—	—	464 974,62	1 274 622,59	—		

2. Сведения о характеристиках объекта недвижимости с кадастровым номером 34:30:120002:284 :

№ п/п	Наименование характеристики	Значение характеристики
1	2	3
1.	Вид объекта недвижимости	Здание
2.	Ранее присвоенный государственный учетный номер (инвентарный) здания, сооружения, объекта незавершенного строительства	Иной номер 260207:002:00053035, Инвентарный номер 18:253:002:00053035, Кадастровый номер 34:30:050002:0000:18:253:002:00053035:0
3.	Кадастровый номер земельного участка (земельных участков), в границах которого (которых) расположены здание, сооружение, объект незавершенного строительства	34:30:050002:45
4.	Уникальный учетный номер кадастрового квартала, в границах которого расположены здание, сооружение, объект незавершенного строительства	34:30:050002
5.	Адрес здания, сооружения, объекта незавершенного строительства	—
5.1.	Сведения о местоположении здания, сооружения, объекта незавершенного строительства (при отсутствии адреса) в структурированном в соответствии с федеральной информационной адресной системой виде	404425, Российская Федерация, Волгоградская область, Суровикинский р-н, Новодербенковский х, Молодежная ул, д 1
5.2.	Дополнительные сведения о местоположении	—
6.	Иные сведения	—

3. Пояснения к сведениям об объекте недвижимости с кадастровым номером 34:30:120002:284 :

1.	—
----	---

1. Сведения о характерных точках контура объекта недвижимости с кадастровым номером 34:30:120002:285:

Система координат МСК-34, зона 1							Зона № 1	
Обозначение характерных точек границ	Содержатся в Едином государственном реестре недвижимости			Определены в ходе выполнения комплексных кадастровых работ			Метод определения координат	Формулы, примененные для расчета средней квадратической погрешности определения координат характерных точек (Mt), м, с подставленными в такие формулы значениями и итоговые (вычисленные) значения Mt, м
	координаты, м		Радиус, м	координаты, м		Радиус, м		
	X	Y	R	X	Y	R		
1	2	3	4	5	6	7	8	9
н403О	—	—	—	464 739,67	1 274 708,43	—	Метод спутниковых геодезических измерений (определений)	$\sqrt{(0,08^2 + 0,06^2)} = 0,10$
н404О	—	—	—	464 745,94	1 274 702,07	—		
н405О	—	—	—	464 751,84	1 274 707,77	—		
н406О	—	—	—	464 747,35	1 274 712,41	—		
н407О	—	—	—	464 744,38	1 274 709,53	—		
н408О	—	—	—	464 742,65	1 274 711,31	—		
н403О	—	—	—	464 739,67	1 274 708,43	—		

2. Сведения о характеристиках объекта недвижимости с кадастровым номером 34:30:120002:285:

№ п/п	Наименование характеристики	Значение характеристики
1	2	3
1.	Вид объекта недвижимости	Здание
2.	Ранее присвоенный государственный учетный номер (инвентарный) здания, сооружения, объекта незавершенного строительства	Иной номер 200204:001:003917330, Инвентарный номер 18:253:001:003917330, Кадастровый номер 18:253:001:00391733:0:0, Условный номер 34-34-11/029/2007-242
3.	Кадастровый номер земельного участка (земельных участков), в границах которого (которых) расположены здание, сооружение, объект незавершенного строительства	34:30:050002:52

1	2					3				
4.	Уникальный учетный номер кадастрового квартала, в границах которого расположены здание, сооружение, объект незавершенного строительства					34:30:050002				
5.	Адрес здания, сооружения, объекта незавершенного строительства					—				
5.1.	Сведения о местоположении здания, сооружения, объекта незавершенного строительства (при отсутствии адреса) в структурированном в соответствии с федеральной информационной адресной системой виде					Российская Федерация, Волгоградская область, Суровикинский р-н				
5.2.	Дополнительные сведения о местоположении					—				
6.	Иные сведения					—				
3. Пояснения к сведениям об объекте недвижимости с кадастровым номером 34:30:120002:285 :										
1.	—									
1. Сведения о характерных точках контура объекта недвижимости с кадастровым номером 34:30:120002:290 :										
Система координат МСК-34, зона 1 Зона № 1										
Обозначение характерных точек границ	Содержатся в Едином государственном реестре недвижимости			Определены в ходе выполнения комплексных кадастровых работ			Метод определения координат	Формулы, примененные для расчета средней квадратической погрешности определения координат характерных точек (Mt), м, с подставленными в такие формулы значениями и итоговые (вычисленные) значения Mt, м		
	координаты, м		Радиус, м	координаты, м		Радиус, м				
	X	Y	R	X	Y	R				
1	2	3	4	5	6	7	8	9		
н21О	—	—	—	464 876,96	1 274 671,93	—	Метод спутниковых геодезических измерений (определений)	$\sqrt{(0,08^2 + 0,06^2)} = 0,10$		
н22О	—	—	—	464 884,49	1 274 678,64	—				
н23О	—	—	—	464 879,18	1 274 684,60	—				
н24О	—	—	—	464 871,65	1 274 677,89	—				
н21О	—	—	—	464 876,96	1 274 671,93	—				

2. Сведения о характеристиках объекта недвижимости с кадастровым номером 34:30:120002:290 :

№ п/п	Наименование характеристики	Значение характеристики
1	2	3
1.	Вид объекта недвижимости	Здание
2.	Ранее присвоенный государственный учетный номер (инвентарный) здания, сооружения, объекта незавершенного строительства	Инвентарный номер 05-145
3.	Кадастровый номер земельного участка (земельных участков), в границах которого (которых) расположены здание, сооружение, объект незавершенного строительства	34:30:050002:44
4.	Уникальный учетный номер кадастрового квартала, в границах которого расположены здание, сооружение, объект незавершенного строительства	34:30:050002
5.	Адрес здания, сооружения, объекта незавершенного строительства	—
5.1.	Сведения о местоположении здания, сооружения, объекта незавершенного строительства (при отсутствии адреса) в структурированном в соответствии с федеральной информационной адресной системой виде	404425, Российская Федерация, Волгоградская область, Суровикинский р-н, Новодербенковский х, Молодежная ул, д 12
5.2.	Дополнительные сведения о местоположении	—
6.	Иные сведения	—

3. Пояснения к сведениям об объекте недвижимости с кадастровым номером 34:30:120002:290 :

1.	—
----	---

1. Сведения о характерных точках контура объекта недвижимости с кадастровым номером 34:30:120002:300 :

Система координат МСК-34, зона 1							Зона № 1	
Обозначение характерных точек границ	Содержатся в Едином государственном реестре недвижимости			Определены в ходе выполнения комплексных кадастровых работ			Метод определения координат	Формулы, примененные для расчета средней квадратической погрешности определения координат характерных точек (Mt), м, с подставленными в такие формулы значениями и итоговые (вычисленные) значения Mt, м
	координаты, м		Радиус, м	координаты, м		Радиус, м		
	X	Y	R	X	Y	R		
1	2	3	4	5	6	7	8	9
н399О	—	—	—	464 918,10	1 274 815,05	—	Метод спутниковых геодезических измерений (определений)	$\sqrt{(0,08^2 + 0,06^2)} = 0,10$

1	2	3	4	5	6	7	8	9
н400О	—	—	—	464 924,94	1 274 822,00	—	Метод спутниковых геодезических измерений (определений)	$\sqrt{(0,08^2 + 0,06^2)} = 0,10$
н401О	—	—	—	464 919,68	1 274 827,17	—		
н402О	—	—	—	464 912,84	1 274 820,21	—		
н399О	—	—	—	464 918,10	1 274 815,05	—		

2. Сведения о характеристиках объекта недвижимости с кадастровым номером 34:30:120002:300 :

№ п/п	Наименование характеристики	Значение характеристики
1	2	3
1.	Вид объекта недвижимости	Здание
2.	Ранее присвоенный государственный учетный номер (инвентарный) здания, сооружения, объекта незавершенного строительства	Инвентарный номер 05-203
3.	Кадастровый номер земельного участка (земельных участков), в границах которого (которых) расположены здание, сооружение, объект незавершенного строительства	34:30:050002:4
4.	Уникальный учетный номер кадастрового квартала, в границах которого расположены здание, сооружение, объект незавершенного строительства	34:30:050002
5.	Адрес здания, сооружения, объекта незавершенного строительства	—
5.1.	Сведения о местоположении здания, сооружения, объекта незавершенного строительства (при отсутствии адреса) в структурированном в соответствии с федеральной информационной адресной системой виде	404425, Российская Федерация, Волгоградская область, Суровикинский р-н, Новодербенковский х, Степная ул, д 10
5.2.	Дополнительные сведения о местоположении	—
6.	Иные сведения	—

3. Пояснения к сведениям об объекте недвижимости с кадастровым номером 34:30:120002:300 :

1.	—
----	---

1. Сведения о характерных точках контура объекта недвижимости с кадастровым номером							34:30:120002:304		:
Система координат			МСК-34, зона 1				Зона №		1
Обоз- начение харак- терных точек границ	Содержатся в Едином государственном реестре недвижимости			Определены в ходе выполнения комплексных кадастровых работ			Метод определения координат	Формулы, примененные для расчета средней квадратической погрешности определения координат характерных точек (Mt), м, с подставленными в такие формулы значениями и итоговые (вычисленные) значения Mt, м	
	координаты, м		Радиус, м	координаты, м		Радиус, м			
	X	Y	R	X	Y	R			
1	2	3	4	5	6	7	8	9	
н489О	—	—	—	464 943,17	1 274 673,35	—	Метод спутниковых геодезических измерений (определений)	$\sqrt{(0,08^2 + 0,06^2)} = 0,10$	
н490О	—	—	—	464 935,64	1 274 666,77	—			
н491О	—	—	—	464 941,08	1 274 660,46	—			
н492О	—	—	—	464 942,59	1 274 661,75	—			
н493О	—	—	—	464 944,49	1 274 659,74	—			
н494О	—	—	—	464 949,74	1 274 664,33	—			
н495О	—	—	—	464 947,86	1 274 666,47	—			
н496О	—	—	—	464 948,62	1 274 667,19	—			
н489О	—	—	—	464 943,17	1 274 673,35	—			
2. Сведения о характеристиках объекта недвижимости с кадастровым номером							34:30:120002:304		:
№ п/п	Наименование характеристики				Значение характеристики				
1	2				3				
1.	Вид объекта недвижимости				Здание				
2.	Ранее присвоенный государственный учетный номер (инвентарный) здания, сооружения, объекта незавершенного строительства				Инвентарный номер 18-253-002-000852740, Инвентарный номер 18:253:002:000852740, Кадастровый номер 34:30:050002:11:18:253:002:000852740, Условный номер 34-34-11/004/2009-354				

1	2					3									
3.	Кадастровый номер земельного участка (земельных участков), в границах которого (которых) расположены здание, сооружение, объект незавершенного строительства					34:30:050002:11									
4.	Уникальный учетный номер кадастрового квартала, в границах которого расположены здание, сооружение, объект незавершенного строительства					34:30:050002									
5.	Адрес здания, сооружения, объекта незавершенного строительства					—									
5.1.	Сведения о местоположении здания, сооружения, объекта незавершенного строительства (при отсутствии адреса) в структурированном в соответствии с федеральной информационной адресной системой виде					404425, Российская Федерация, Волгоградская область, Суровикинский р-н, Новодербенковский х, Молодежная ул, д 5									
5.2.	Дополнительные сведения о местоположении					—									
6.	Иные сведения					—									
3. Пояснения к сведениям об объекте недвижимости с кадастровым номером						34:30:120002:304 :									
1.	—														
1. Сведения о характерных точках контура объекта недвижимости с кадастровым номером						34:30:120002:338 :									
Система координат						МСК-34, зона 1					Зона № 1				
Обозначение характерных точек границ	Содержатся в Едином государственном реестре недвижимости			Определены в ходе выполнения комплексных кадастровых работ			Метод определения координат	Формулы, примененные для расчета средней квадратической погрешности определения координат характерных точек (Mt), м, с подставленными в такие формулы значениями и итоговые (вычисленные) значения Mt, м							
	координаты, м		Радиус, м	координаты, м		Радиус, м									
	X	Y	R	X	Y	R									
1	2	3	4	5	6	7	8	9							
н266О	—	—	—	464 938,81	1 274 803,72	—	Метод спутниковых геодезических измерений (определений)	$\sqrt{(0,08^2 + 0,06^2)} = 0,10$							
н267О	—	—	—	464 940,25	1 274 805,11	—									
н268О	—	—	—	464 934,73	1 274 811,02	—									
н269О	—	—	—	464 926,98	1 274 804,15	—									

1	2	3	4	5	6	7	8	9
н2700	—	—	—	464 932,39	1 274 798,04	—	Метод спутниковых геодезических измерений (определений)	$\sqrt{(0,08^2 + 0,06^2)} = 0,10$
н2710	—	—	—	464 933,53	1 274 799,05	—		
н2720	—	—	—	464 934,78	1 274 797,64	—		
н2730	—	—	—	464 940,06	1 274 802,31	—		
н2660	—	—	—	464 938,81	1 274 803,72	—		

2. Сведения о характеристиках объекта недвижимости с кадастровым номером 34:30:120002:338 :

№ п/п	Наименование характеристики	Значение характеристики
1	2	3
1.	Вид объекта недвижимости	Здание
2.	Ранее присвоенный государственный учетный номер (инвентарный) здания, сооружения, объекта незавершенного строительства	Инвентарный номер 18-253-002-000852730, Инвентарный номер 18:253:002:000852730, Кадастровый номер 34:30:050002:0000:18:253:002:00085273:0, Условный номер 34-34-11/005/2009-261
3.	Кадастровый номер земельного участка (земельных участков), в границах которого (которых) расположены здание, сооружение, объект незавершенного строительства	34:30:050002:36
4.	Уникальный учетный номер кадастрового квартала, в границах которого расположены здание, сооружение, объект незавершенного строительства	34:30:050002
5.	Адрес здания, сооружения, объекта незавершенного строительства	—
5.1.	Сведения о местоположении здания, сооружения, объекта незавершенного строительства (при отсутствии адреса) в структурированном в соответствии с федеральной информационной адресной системой виде	404425, Российская Федерация, Волгоградская область, Суровикинский р-н, Новодербеновский х, Степная ул, д 8
5.2.	Дополнительные сведения о местоположении	—
6.	Иные сведения	—

3. Пояснения к сведениям об объекте недвижимости с кадастровым номером 34:30:120002:338 :

1.	—
----	---

1. Сведения о характерных точках контура объекта недвижимости с кадастровым номером 34:30:120002:414 :

Система координат			МСК-34, зона 1				Зона № 1	
Обозначение характерных точек границ	Содержатся в Едином государственном реестре недвижимости			Определены в ходе выполнения комплексных кадастровых работ			Метод определения координат	Формулы, примененные для расчета средней квадратической погрешности определения координат характерных точек (Mt), м, с подставленными в такие формулы значениями и итоговые (вычисленные) значения Mt, м
	координаты, м		Радиус, м	координаты, м		Радиус, м		
	X	Y	R	X	Y	R		
1	2	3	4	5	6	7	8	9
н260O	—	—	—	464 812,08	1 274 761,47	—	Метод спутниковых геодезических измерений (определений)	$\sqrt{(0,08^2 + 0,06^2)} = 0,10$
н261O	—	—	—	464 805,33	1 274 769,00	—		
н262O	—	—	—	464 803,80	1 274 767,64	—		
н263O	—	—	—	464 802,80	1 274 768,76	—		
н264O	—	—	—	464 798,52	1 274 764,94	—		
н265O	—	—	—	464 806,26	1 274 756,25	—		
н260O	—	—	—	464 812,08	1 274 761,47	—		

2. Сведения о характеристиках объекта недвижимости с кадастровым номером 34:30:120002:414 :

№ п/п	Наименование характеристики	Значение характеристики
1	2	3
1.	Вид объекта недвижимости	Здание
2.	Ранее присвоенный государственный учетный номер (инвентарный) здания, сооружения, объекта незавершенного строительства	Инвентарный номер 18:253:002:000274340, Условный номер 34:30:120002:0007:18:253:002:00027434:0:0
3.	Кадастровый номер земельного участка (земельных участков), в границах которого (которых) расположены здание, сооружение, объект незавершенного строительства	34:30:120002:7

1	2	3
4.	Уникальный учетный номер кадастрового квартала, в границах которого расположены здание, сооружение, объект незавершенного строительства	34:30:050002
5.	Адрес здания, сооружения, объекта незавершенного строительства	—
5.1.	Сведения о местоположении здания, сооружения, объекта незавершенного строительства (при отсутствии адреса) в структурированном в соответствии с федеральной информационной адресной системой виде	404425, Российская Федерация, Волгоградская область, Суровикинский р-н, Новодербенковский х, Молодежная ул, д 20
5.2.	Дополнительные сведения о местоположении	—
6.	Иные сведения	—

3. Пояснения к сведениям об объекте недвижимости с кадастровым номером 34:30:120002:414 :		
1.	—	

1. Сведения о характерных точках контура объекта недвижимости с кадастровым номером 34:30:120002:415 :		
Система координат МСК-34, зона 1 Зона № 1		

Обоз- начение харак- терных точек границ	Содержатся в Едином государственном реестре недвижимости			Определены в ходе выполнения комплексных кадастровых работ			Метод определения координат	Формулы, примененные для расчета средней квадратической погрешности определения координат характерных точек (Mt), м, с подставленными в такие формулы значениями и итоговые (вычисленные) значения Mt, м
	координаты, м		Радиус, м	координаты, м		Радиус, м		
	X	Y	R	X	Y	R		
1	2	3	4	5	6	7	8	9
н485О	—	—	—	464 905,34	1 274 520,41	—	Метод спутниковых геодезических измерений (определений)	$\sqrt{(0,08^2 + 0,06^2)} = 0,10$
н486О	—	—	—	464 913,46	1 274 527,38	—		
н487О	—	—	—	464 905,26	1 274 536,94	—		
н488О	—	—	—	464 897,14	1 274 529,98	—		
н485О	—	—	—	464 905,34	1 274 520,41	—		

2. Сведения о характеристиках объекта недвижимости с кадастровым номером 34:30:120002:415 :

№ п/п	Наименование характеристики	Значение характеристики
1	2	3
1.	Вид объекта недвижимости	Здание
2.	Ранее присвоенный государственный учетный номер (инвентарный) здания, сооружения, объекта незавершенного строительства	Инвентарный номер 18:253:002:000276190, Условный номер 34-34-000000000000-000
3.	Кадастровый номер земельного участка (земельных участков), в границах которого (которых) расположены здание, сооружение, объект незавершенного строительства	34:30:050002:50
4.	Уникальный учетный номер кадастрового квартала, в границах которого расположены здание, сооружение, объект незавершенного строительства	34:30:050002
5.	Адрес здания, сооружения, объекта незавершенного строительства	—
5.1.	Сведения о местоположении здания, сооружения, объекта незавершенного строительства (при отсутствии адреса) в структурированном в соответствии с федеральной информационной адресной системой виде	404425, Российская Федерация, Волгоградская область, Суровикинский р-н, Новодербенковский х, Центральная ул, д 1
5.2.	Дополнительные сведения о местоположении	—
6.	Иные сведения	—

3. Пояснения к сведениям об объекте недвижимости с кадастровым номером 34:30:120002:415 :

1.	—
----	---

1. Сведения о характерных точках контура объекта недвижимости с кадастровым номером 34:30:120002:427 :

Система координат МСК-34, зона 1							Зона № 1	
Обозначение характерных точек границ	Содержатся в Едином государственном реестре недвижимости			Определены в ходе выполнения комплексных кадастровых работ			Метод определения координат	Формулы, примененные для расчета средней квадратической погрешности определения координат характерных точек (Mt), м, с подставленными в такие формулы значениями и итоговые (вычисленные) значения Mt, м
	координаты, м		Радиус, м	координаты, м		Радиус, м		
	X	Y	R	X	Y	R		
1	2	3	4	5	6	7	8	9
н5840	—	—	—	464 862,54	1 274 689,43	—	Метод спутниковых геодезических измерений (определений)	$\sqrt{(0,08^2 + 0,06^2)} = 0,10$

1	2	3	4	5	6	7	8	9
н5850	—	—	—	464 867,98	1 274 694,21	—	Метод спутниковых геодезических измерений (определений)	$\sqrt{(0,08^2 + 0,06^2)} = 0,10$
н5860	—	—	—	464 866,24	1 274 696,30	—		
н5870	—	—	—	464 867,87	1 274 697,74	—		
н5880	—	—	—	464 862,60	1 274 703,81	—		
н5890	—	—	—	464 855,40	1 274 697,56	—		
н5840	—	—	—	464 862,54	1 274 689,43	—		

2. Сведения о характеристиках объекта недвижимости с кадастровым номером 34:30:120002:427 :

№ п/п	Наименование характеристики	Значение характеристики
1	2	3
1.	Вид объекта недвижимости	Здание
2.	Ранее присвоенный государственный учетный номер (инвентарный) здания, сооружения, объекта незавершенного строительства	—
3.	Кадастровый номер земельного участка (земельных участков), в границах которого (которых) расположены здание, сооружение, объект незавершенного строительства	34:30:050002:14
4.	Уникальный учетный номер кадастрового квартала, в границах которого расположены здание, сооружение, объект незавершенного строительства	34:30:050002
5.	Адрес здания, сооружения, объекта незавершенного строительства	404425, Российская Федерация, Волгоградская область, Суровикинский р-н, Новодербеновский х, Молодежная ул, д 14
5.1.	Сведения о местоположении здания, сооружения, объекта незавершенного строительства (при отсутствии адреса) в структурированном в соответствии с федеральной информационной адресной системой виде	—
5.2.	Дополнительные сведения о местоположении	—
6.	Иные сведения	—

3. Пояснения к сведениям об объекте недвижимости с кадастровым номером 34:30:120002:427 :

1.	—
----	---

1. Сведения о характерных точках контура объекта недвижимости с кадастровым номером							34:30:120002:428		:
Система координат			МСК-34, зона 1				Зона №		1
Обоз- начение харак- терных точек границ	Содержатся в Едином государственном реестре недвижимости			Определены в ходе выполнения комплексных кадастровых работ			Метод определения координат	Формулы, примененные для расчета средней квадратической погрешности определения координат характерных точек (Mt), м, с подставленными в такие формулы значениями и итоговые (вычисленные) значения Mt, м	
	координаты, м		Радиус, м	координаты, м		Радиус, м			
	X	Y	R	X	Y	R			
1	2	3	4	5	6	7	8	9	
н1О	—	—	—	464 821,18	1 274 810,79	—	Метод спутниковых геодезических измерений (определений)	$\sqrt{(0,08^2 + 0,06^2)} = 0,10$	
н2О	—	—	—	464 813,23	1 274 803,80	—			
н3О	—	—	—	464 819,07	1 274 797,16	—			
н4О	—	—	—	464 820,78	1 274 798,66	—			
н5О	—	—	—	464 822,42	1 274 796,79	—			
н6О	—	—	—	464 827,41	1 274 801,18	—			
н7О	—	—	—	464 825,55	1 274 803,30	—			
н8О	—	—	—	464 826,80	1 274 804,40	—			
н1О	—	—	—	464 821,18	1 274 810,79	—			
2. Сведения о характеристиках объекта недвижимости с кадастровым номером							34:30:120002:428		:
№ п/п	Наименование характеристики				Значение характеристики				
1	2				3				
1.	Вид объекта недвижимости				Здание				
2.	Ранее присвоенный государственный учетный номер (инвентарный) здания, сооружения, объекта незавершенного строительства				Инвентарный номер 18:253:002:000536380, Условный номер 34-34-11/021/2008-256				

1	2					3									
3.	Кадастровый номер земельного участка (земельных участков), в границах которого (которых) расположены здание, сооружение, объект незавершенного строительства					34:30:050002:59									
4.	Уникальный учетный номер кадастрового квартала, в границах которого расположены здание, сооружение, объект незавершенного строительства					34:30:050002									
5.	Адрес здания, сооружения, объекта незавершенного строительства					—									
5.1.	Сведения о местоположении здания, сооружения, объекта незавершенного строительства (при отсутствии адреса) в структурированном в соответствии с федеральной информационной адресной системой виде					404425, Российская Федерация, Волгоградская область, Суровикинский р-н, Новодербеновский х, д 14									
5.2.	Дополнительные сведения о местоположении					—									
6.	Иные сведения					—									
3. Пояснения к сведениям об объекте недвижимости с кадастровым номером						34:30:120002:428 :									
1.						—									
1. Сведения о характерных точках контура объекта недвижимости с кадастровым номером						34:30:120002:458 :									
Система координат						МСК-34, зона 1					Зона № 1				
Обозначение характерных точек границ	Содержатся в Едином государственном реестре недвижимости			Определены в ходе выполнения комплексных кадастровых работ			Метод определения координат	Формулы, примененные для расчета средней квадратической погрешности определения координат характерных точек (Mt), м, с подставленными в такие формулы значениями и итоговые (вычисленные) значения Mt, м							
	координаты, м		Радиус, м	координаты, м		Радиус, м									
	X	Y	R	X	Y	R									
1	2	3	4	5	6	7	8	9							
н292О	—	—	—	464 935,28	1 274 621,29	—	Метод спутниковых геодезических измерений (определений)	$\sqrt{(0,08^2 + 0,06^2)} = 0,10$							
н293О	—	—	—	464 930,26	1 274 627,00	—									
н294О	—	—	—	464 922,51	1 274 620,48	—									
н295О	—	—	—	464 927,55	1 274 614,50	—									

1	2	3	4	5	6	7	8	9
н296О	—	—	—	464 928,36	1 274 615,21	—	Метод спутниковых геодезических измерений (определений)	$\sqrt{(0,08^2 + 0,06^2)} = 0,10$
н297О	—	—	—	464 929,97	1 274 613,37	—		
н298О	—	—	—	464 935,28	1 274 618,02	—		
н299О	—	—	—	464 933,66	1 274 619,87	—		
н292О	—	—	—	464 935,28	1 274 621,29	—		

2. Сведения о характеристиках объекта недвижимости с кадастровым номером 34:30:120002:458 :

№ п/п	Наименование характеристики	Значение характеристики
1	2	3
1.	Вид объекта недвижимости	Здание
2.	Ранее присвоенный государственный учетный номер (инвентарный) здания, сооружения, объекта незавершенного строительства	Инвентарный номер 18:253:002:000853960
3.	Кадастровый номер земельного участка (земельных участков), в границах которого (которых) расположены здание, сооружение, объект незавершенного строительства	34:30:050002:15
4.	Уникальный учетный номер кадастрового квартала, в границах которого расположены здание, сооружение, объект незавершенного строительства	34:30:050002
5.	Адрес здания, сооружения, объекта незавершенного строительства	—
5.1.	Сведения о местоположении здания, сооружения, объекта незавершенного строительства (при отсутствии адреса) в структурированном в соответствии с федеральной информационной адресной системой виде	404425, Российская Федерация, Волгоградская область, Суровикинский р-н, Новодербеновский х, Молодежная ул, д 6
5.2.	Дополнительные сведения о местоположении	—
6.	Иные сведения	—

3. Пояснения к сведениям об объекте недвижимости с кадастровым номером 34:30:120002:458 :

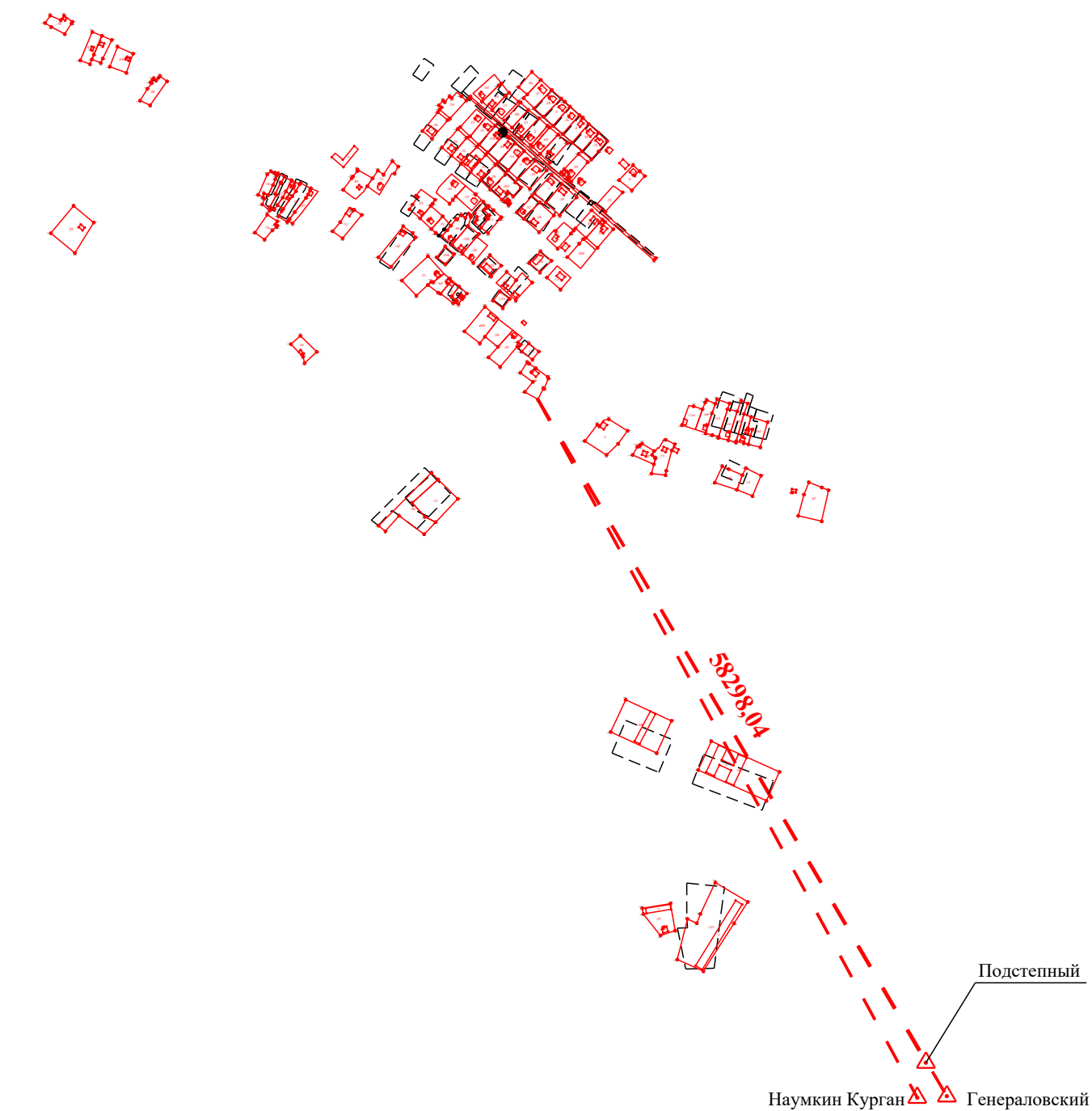
1.	—
----	---

Сведения о зданиях, сооружениях, объектах незавершенного строительства, необходимые для исправления реестровых ошибок в сведениях об описании их местоположения									
1. Сведения о характерных точках контура _____ здания _____									
с кадастровым номером _____ 34:30:050002:81 _____ : _____ вид объекта недвижимости (здание, сооружение, объект незавершенного строительства)									
Система координат _____ МСК-34, зона 1 _____ Зона № _____ 1 _____									
Обоз- начение харак- терных точек границ	Содержатся в Едином государственном реестре недвижимости			Определены в ходе выполнения комплексных кадастровых работ			Метод определения координат	Формулы, примененные для расчета средней квадратической погрешности определения координат характерных точек (Mt), м, с подставленными в такие формулы значениями и итоговые (вычисленные) значения Mt, м	
	координаты, м		Радиус, м	координаты, м		Радиус, м			
	X	Y	R	X	Y	R			
1	2	3	4	5	6	7	8	9	
124	464 756,83	1 274 847,38	—	—	—	—	—	—	
125	464 751,09	1 274 854,95	—	—	—	—			
126	464 741,38	1 274 847,58	—	—	—	—			
127	464 745,00	1 274 842,79	—	—	—	—			
128	464 748,66	1 274 845,57	—	—	—	—			
129	464 750,78	1 274 842,80	—	—	—	—			
н130О	—	—	—	464 718,39	1 274 866,54	—	Метод спутниковых геодезических измерений (определений)	$\sqrt{(0,08^2 + 0,06^2)} = 0,10$	
н131О	—	—	—	464 712,13	1 274 873,68	—			
н132О	—	—	—	464 702,97	1 274 865,65	—			
н133О	—	—	—	464 706,92	1 274 861,12	—			
н134О	—	—	—	464 710,37	1 274 864,16	—			
н135О	—	—	—	464 712,68	1 274 861,54	—			
н130О	—	—	—	464 718,39	1 274 866,54	—			
2. Иные сведения об объекте недвижимости с кадастровым номером _____ 34:30:050002:81 _____ :									

1.										
3. Пояснения к сведениям об объекте недвижимости с кадастровым номером 34:30:050002:81 :										
1.										
1. Сведения о характерных точках контура здания										
с кадастровым номером 34:30:050002:83 : вид объекта недвижимости (здание, сооружение, объект незавершенного строительства)										
Система координат МСК-34, зона 1 Зона № 1										
Обозначение характерных точек границ	Содержатся в Едином государственном реестре недвижимости			Определены в ходе выполнения комплексных кадастровых работ			Метод определения координат	Формулы, примененные для расчета средней квадратической погрешности определения координат характерных точек (Mt), м, с подставленными в такие формулы значениями и итоговые (вычисленные) значения Mt, м		
	координаты, м		Радиус, м	координаты, м		Радиус, м				
	X	Y	R	X	Y	R				
1	2	3	4	5	6	7	8	9		
322	464 841,49	1 274 602,01	—	—	—	—	—	—		
323	464 836,03	1 274 610,14	—	—	—	—				
324	464 834,11	1 274 608,85	—	—	—	—				
325	464 832,79	1 274 610,81	—	—	—	—				
326	464 830,33	1 274 609,17	—	—	—	—				
327	464 831,57	1 274 607,32	—	—	—	—				
328	464 825,55	1 274 603,29	—	—	—	—				
329	464 824,22	1 274 605,27	—	—	—	—				
330	464 820,18	1 274 602,55	—	—	—	—				
331	464 821,50	1 274 600,59	—	—	—	—				
332	464 815,10	1 274 596,28	—	—	—	—				
333	464 820,63	1 274 588,03	—	—	—	—				
н334О	—	—	—	464 855,81	1 274 615,74	—			Метод спутниковых геодезических измерений (определений)	$\sqrt{(0,08^2 + 0,06^2)} = 0,10$
н335О	—	—	—	464 849,36	1 274 623,10	—				
н336О	—	—	—	464 847,62	1 274 621,58	—				
н337О	—	—	—	464 846,06	1 274 623,36	—				

1	2	3	4	5	6	7	8	9
н338О	—	—	—	464 843,83	1 274 621,42	—	Метод спутниковых геодезических измерений (определений)	$\sqrt{(0,08^2 + 0,06^2)} = 0,10$
н339О	—	—	—	464 845,30	1 274 619,74	—		
н340О	—	—	—	464 839,84	1 274 614,97	—		
н341О	—	—	—	464 838,27	1 274 616,77	—		
н342О	—	—	—	464 834,61	1 274 613,56	—		
н343О	—	—	—	464 836,17	1 274 611,78	—		
н344О	—	—	—	464 830,37	1 274 606,69	—		
н345О	—	—	—	464 836,90	1 274 599,21	—		
н334О	—	—	—	464 855,81	1 274 615,74	—		
2. Иные сведения об объекте недвижимости с кадастровым номером							34:30:050002:83	:
1.	—							
3. Пояснения к сведениям об объекте недвижимости с кадастровым номером							34:30:050002:83	:
1.	—							

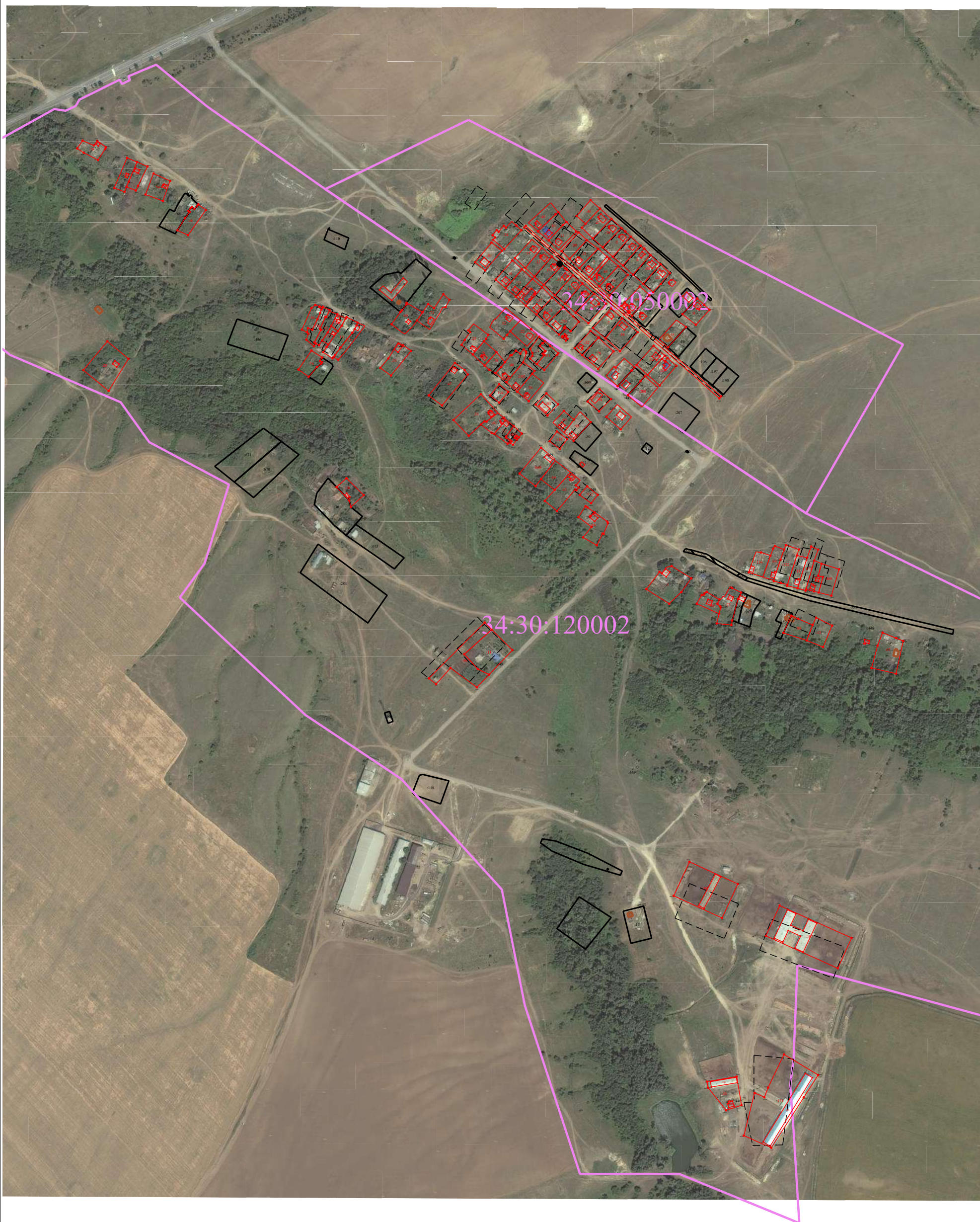
Схема геодезических построений



Условные обозначения:

- GPS - вектор
- Пункт ГГС

Схема границ земельных участков






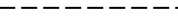

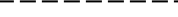




Масштаб 1:7 000

КАРТА-ПЛАН ТЕРРИТОРИИ

Схема границ земельных участков

Условные обозначения:

- | | |
|---|---|
|  | – существующая часть границы земельного участка, |
|  | – вновь образованная или уточненная часть границы земельного участка, |
|  | – характерная точка границы земельного участка, |
|  | – часть контура здания, сооружения, объекта незавершенного строительства, образованного проекцией существующего наземного конструктивного элемента здания, сооружения, объекта незавершенного строительства, |
|  | – часть контура здания, сооружения, объекта незавершенного строительства, образованного проекцией вновь образованного наземного конструктивного элемента здания, сооружения, объекта незавершенного строительства, |
|  | – часть контура здания, сооружения, объекта незавершенного строительства, образованного проекцией существующего надземного конструктивного элемента здания, сооружения, объекта незавершенного строительства, |
|  | – часть контура здания, сооружения, объекта незавершенного строительства, образованного проекцией вновь образованного надземного конструктивного элемента здания, сооружения, объекта незавершенного строительства, |
|  | – часть контура здания, сооружения, объекта незавершенного строительства, образованного проекцией существующего подземного конструктивного элемента здания, сооружения, объекта незавершенного строительства, |
|  | – часть контура здания, сооружения, объекта незавершенного строительства, образованного проекцией вновь образованного подземного конструктивного элемента здания, сооружения, объекта незавершенного строительства, |
|  | – характерная точка контура здания, |