

КАРТА-ПЛАН ТЕРРИТОРИИ

Пояснительная записка

1. Сведения о территории выполнения комплексных кадастровых работ:

34:30:120002

(наименование субъекта Российской Федерации, муниципального образования, населенного пункта, уникальные учетные номера кадастровых кварталов, иные сведения, позволяющие определить местоположение территории, на которой выполняются комплексные кадастровые работы, например, наименование садоводческого или огороднического некоммерческого товарищества, гаражного кооператива, элемента планировочной структуры)

2. Основания выполнения комплексных кадастровых работ:

Наименование, дата и номер документа, на основании которого выполняются комплексные кадастровые работы:

Муниципальный контракт № 0003 от 14 апреля 2025 г., выдан Администрация Суровикинского муниципального района Волгоградской области

3. Дата подготовки карты-плана территории: 7 июля 2025 г.

4. Сведения о заказчике(ах) комплексных кадастровых работ:

В отношении юридического лица, органа местного самоуправления муниципального района, муниципального округа или городского округа либо уполномоченного исполнительного органа государственной власти субъекта Российской Федерации:

полное или сокращенное (в случае, если имеется) наименование: *Администрация Суровикинского Муниципального района Волгоградской области*

основной государственный регистрационный номер: 1023405973030

идентификационный номер налогоплательщика: 3430030524

В отношении физического лица или представителя физических или юридических лиц:

фамилия, имя, отчество (последнее - при наличии): —

страховой номер индивидуального лицевого счета в системе обязательного пенсионного страхования Российской Федерации (СНИЛС): —

Наименование и реквизиты документа, подтверждающие полномочия представителя заказчика(ов) комплексных кадастровых работ:

—

Адрес электронной почты (для направления уведомления о результатах внесения сведений в Единый государственный реестр недвижимости):

—

5. Сведения об исполнителе комплексных кадастровых работ:

Полное или сокращенное (в случае, если имеется) наименование и адрес юридического лица, с которым заключен государственный или муниципальный контракт либо договор подряда на выполнение комплексных кадастровых работ:

Фамилия, имя, отчество кадастрового инженера (последнее - при наличии): Чиркин Евгений Александрович

и основной государственный регистрационный номер кадастрового инженера индивидуального предпринимателя (ОГРНИП): 318344300021161

Страховой номер индивидуального лицевого счета в системе обязательного пенсионного страхования Российской Федерации (СНИЛС) кадастрового инженера: 152-892-276-89

Уникальный реестровый номер кадастрового инженера в реестре саморегулируемой организации кадастровых инженеров и дата внесения сведений о физическом лице в такой реестр: НП001325, 30 мая 2016 г.

Полное или (в случае, если имеется) сокращенное наименование саморегулируемой организации кадастровых инженеров, членом которой является кадастровый инженер:

Кадастровые инженеры юга

Контактный телефон: +79275392962

Почтовый адрес и адрес электронной почты, по которым осуществляется связь с кадастровым инженером:

гор. Волгоград, ул. им. Маршала Василевского, д. 4, кв. 18, ewgeniychirkin@mail.ru

6. Перечень документов, использованных при подготовке карты-плана территории:

№ п/п	Реквизиты документа				
	Вид	Дата	Номер	Наименование	Иные сведения
1	2	3	4	5	6
1	Кадастровый план территории, выдан: Филиал публично-правовой компании "Роскадастр" по Волгоградской области	19 мая 2025 г.	КУВИ-001/2025-107556631	Кадастровый план территории	—
2	Кадастровая выписка о земельном участке, выдан: Филиал публично-правовой компании "Роскадастр" по Волгоградской области	4 июня 2025 г.	КУВИ-001/2025-117947973	Выписка из ЕГРН об объекте недвижимости (земельный участок)	—
3	Кадастровая выписка о земельном участке, выдан: Филиал публично-правовой компании "Роскадастр" по Волгоградской области	4 июня 2025 г.	КУВИ-001/2025-117947968	Выписка из ЕГРН об объекте недвижимости (земельный участок)	—
4	Кадастровая выписка о земельном участке, выдан: Филиал публично-правовой компании "Роскадастр" по Волгоградской области	4 июня 2025 г.	КУВИ-001/2025-117947966	Выписка из ЕГРН об объекте недвижимости (земельный участок)	—

1	2	3	4	5	6
5	Кадастровая выписка о земельном участке, выдан: Филиал публично-правовой компании "Роскадастр" по Волгоградской области	4 июня 2025 г.	КУВИ-001/2025-117948014	Выписка из ЕГРН об объекте недвижимости (земельный участок)	—
6	Кадастровая выписка о земельном участке, выдан: Филиал публично-правовой компании "Роскадастр" по Волгоградской области	4 июня 2025 г.	КУВИ-001/2025-117948001	Выписка из ЕГРН об объекте недвижимости (земельный участок)	—
7	Кадастровая выписка о земельном участке, выдан: Филиал публично-правовой компании "Роскадастр" по Волгоградской области	4 июня 2025 г.	КУВИ-001/2025-117947996	Выписка из ЕГРН об объекте недвижимости (земельный участок)	—
8	Кадастровая выписка о земельном участке, выдан: Филиал публично-правовой компании "Роскадастр" по Волгоградской области	4 июня 2025 г.	КУВИ-001/2025-117947989	Выписка из ЕГРН об объекте недвижимости (земельный участок)	—
9	Кадастровая выписка о земельном участке, выдан: Филиал публично-правовой компании "Роскадастр" по Волгоградской области	4 июня 2025 г.	КУВИ-001/2025-117947981	Выписка из ЕГРН об объекте недвижимости (земельный участок)	—
10	Кадастровая выписка о земельном участке, выдан: Филиал публично-правовой компании "Роскадастр" по Волгоградской области	4 июня 2025 г.	КУВИ-001/2025-117947978	Выписка из ЕГРН об объекте недвижимости (земельный участок)	—
11	Кадастровая выписка о земельном участке, выдан: Филиал публично-правовой компании "Роскадастр" по Волгоградской области	4 июня 2025 г.	КУВИ-001/2025-117947974	Выписка из ЕГРН об объекте недвижимости (земельный участок)	—
12	Кадастровая выписка о земельном участке, выдан: Филиал публично-правовой компании "Роскадастр" по Волгоградской области	4 июня 2025 г.	КУВИ-001/2025-117948083	Выписка из ЕГРН об объекте недвижимости (земельный участок)	—
13	Кадастровая выписка о земельном участке, выдан: Филиал публично-правовой компании "Роскадастр" по Волгоградской области	4 июня 2025 г.	КУВИ-001/2025-117948061	Выписка из ЕГРН об объекте недвижимости (земельный участок)	—

1	2	3	4	5	6
14	Кадастровая выписка о земельном участке, выдан: Филиал публично-правовой компании "Роскадастр" по Волгоградской области	4 июня 2025 г.	КУВИ-001/2025-117948057	Выписка из ЕГРН об объекте недвижимости (земельный участок)	—
15	Кадастровая выписка о земельном участке, выдан: Филиал публично-правовой компании "Роскадастр" по Волгоградской области	4 июня 2025 г.	КУВИ-001/2025-117948053	Выписка из ЕГРН об объекте недвижимости (земельный участок)	—
16	Кадастровая выписка о земельном участке, выдан: Филиал публично-правовой компании "Роскадастр" по Волгоградской области	4 июня 2025 г.	КУВИ-001/2025-117948045	Выписка из ЕГРН об объекте недвижимости (земельный участок)	—
17	Кадастровая выписка о земельном участке, выдан: Филиал публично-правовой компании "Роскадастр" по Волгоградской области	4 июня 2025 г.	КУВИ-001/2025-117948046	Выписка из ЕГРН об объекте недвижимости (земельный участок)	—
18	Кадастровая выписка о земельном участке, выдан: Филиал публично-правовой компании "Роскадастр" по Волгоградской области	4 июня 2025 г.	КУВИ-001/2025-117948020	Выписка из ЕГРН об объекте недвижимости (земельный участок)	—
19	Кадастровая выписка о земельном участке, выдан: Филиал публично-правовой компании "Роскадастр" по Волгоградской области	4 июня 2025 г.	КУВИ-001/2025-117948139	Выписка из ЕГРН об объекте недвижимости (земельный участок)	—
20	Кадастровая выписка о земельном участке, выдан: Филиал публично-правовой компании "Роскадастр" по Волгоградской области	4 июня 2025 г.	КУВИ-001/2025-117948113	Выписка из ЕГРН об объекте недвижимости (земельный участок)	—
21	Кадастровая выписка о земельном участке, выдан: Филиал публично-правовой компании "Роскадастр" по Волгоградской области	4 июня 2025 г.	КУВИ-001/2025-117948109	Выписка из ЕГРН об объекте недвижимости (земельный участок)	—
22	Кадастровая выписка о земельном участке, выдан: Филиал публично-правовой компании "Роскадастр" по Волгоградской области	4 июня 2025 г.	КУВИ-001/2025-117948087	Выписка из ЕГРН об объекте недвижимости (земельный участок)	—

1	2	3	4	5	6
23	Кадастровая выписка о земельном участке, выдан: Филиал публично-правовой компании "Роскадастр" по Волгоградской области	4 июня 2025 г.	КУВИ-001/2025-117948088	Выписка из ЕГРН об объекте недвижимости (земельный участок)	—
24	Кадастровая выписка о земельном участке, выдан: Филиал публично-правовой компании "Роскадастр" по Волгоградской области	4 июня 2025 г.	КУВИ-001/2025-117948076	Выписка из ЕГРН об объекте недвижимости (земельный участок)	—
25	Кадастровая выписка о земельном участке, выдан: Филиал публично-правовой компании "Роскадастр" по Волгоградской области	4 июня 2025 г.	КУВИ-001/2025-117948219	Выписка из ЕГРН об объекте недвижимости (земельный участок)	—
26	Кадастровая выписка о земельном участке, выдан: Филиал публично-правовой компании "Роскадастр" по Волгоградской области	4 июня 2025 г.	КУВИ-001/2025-117948210	Выписка из ЕГРН об объекте недвижимости (земельный участок)	—
27	Кадастровая выписка о земельном участке, выдан: Филиал публично-правовой компании "Роскадастр" по Волгоградской области	4 июня 2025 г.	КУВИ-001/2025-117948208	Выписка из ЕГРН об объекте недвижимости (земельный участок)	—
28	Кадастровая выписка о земельном участке, выдан: Филиал публично-правовой компании "Роскадастр" по Волгоградской области	4 июня 2025 г.	КУВИ-001/2025-117948200	Выписка из ЕГРН об объекте недвижимости (земельный участок)	—
29	Кадастровая выписка о земельном участке, выдан: Филиал публично-правовой компании "Роскадастр" по Волгоградской области	4 июня 2025 г.	КУВИ-001/2025-117948178	Выписка из ЕГРН об объекте недвижимости (земельный участок)	—
30	Кадастровая выписка о земельном участке, выдан: Филиал публично-правовой компании "Роскадастр" по Волгоградской области	4 июня 2025 г.	КУВИ-001/2025-117948160	Выписка из ЕГРН об объекте недвижимости (земельный участок)	—
31	Кадастровая выписка о земельном участке, выдан: Филиал публично-правовой компании "Роскадастр" по Волгоградской области	4 июня 2025 г.	КУВИ-001/2025-117948148	Выписка из ЕГРН об объекте недвижимости (земельный участок)	—

1	2	3	4	5	6
32	Кадастровая выписка о земельном участке, выдан: Филиал публично-правовой компании "Роскадастр" по Волгоградской области	4 июня 2025 г.	КУВИ-001/2025-117948281	Выписка из ЕГРН об объекте недвижимости (земельный участок)	—
33	Кадастровая выписка о земельном участке, выдан: Филиал публично-правовой компании "Роскадастр" по Волгоградской области	4 июня 2025 г.	КУВИ-001/2025-117948266	Выписка из ЕГРН об объекте недвижимости (земельный участок)	—
34	Кадастровая выписка о земельном участке, выдан: Филиал публично-правовой компании "Роскадастр" по Волгоградской области	4 июня 2025 г.	КУВИ-001/2025-117948273	Выписка из ЕГРН об объекте недвижимости (земельный участок)	—
35	Кадастровая выписка о земельном участке, выдан: Филиал публично-правовой компании "Роскадастр" по Волгоградской области	4 июня 2025 г.	КУВИ-001/2025-117948248	Выписка из ЕГРН об объекте недвижимости (земельный участок)	—
36	Кадастровая выписка о земельном участке, выдан: Филиал публично-правовой компании "Роскадастр" по Волгоградской области	4 июня 2025 г.	КУВИ-001/2025-117948241	Выписка из ЕГРН об объекте недвижимости (земельный участок)	—
37	Кадастровая выписка о земельном участке, выдан: Филиал публично-правовой компании "Роскадастр" по Волгоградской области	4 июня 2025 г.	КУВИ-001/2025-117948245	Выписка из ЕГРН об объекте недвижимости (земельный участок)	—
38	Кадастровая выписка о земельном участке, выдан: Филиал публично-правовой компании "Роскадастр" по Волгоградской области	4 июня 2025 г.	КУВИ-001/2025-117948236	Выписка из ЕГРН об объекте недвижимости (земельный участок)	—
39	Кадастровая выписка о земельном участке, выдан: Филиал публично-правовой компании "Роскадастр" по Волгоградской области	4 июня 2025 г.	КУВИ-001/2025-117948355	Выписка из ЕГРН об объекте недвижимости (земельный участок)	—
40	Кадастровая выписка о земельном участке, выдан: Филиал публично-правовой компании "Роскадастр" по Волгоградской области	4 июня 2025 г.	КУВИ-001/2025-117948328	Выписка из ЕГРН об объекте недвижимости (земельный участок)	—

1	2	3	4	5	6
41	Кадастровая выписка о земельном участке, выдан: Филиал публично-правовой компании "Роскадастр" по Волгоградской области	4 июня 2025 г.	КУВИ-001/2025-117948312	Выписка из ЕГРН об объекте недвижимости (земельный участок)	—
42	Кадастровая выписка о земельном участке, выдан: Филиал публично-правовой компании "Роскадастр" по Волгоградской области	4 июня 2025 г.	КУВИ-001/2025-117948311	Выписка из ЕГРН об объекте недвижимости (земельный участок)	—
43	Кадастровая выписка о земельном участке, выдан: Филиал публично-правовой компании "Роскадастр" по Волгоградской области	4 июня 2025 г.	КУВИ-001/2025-117948300	Выписка из ЕГРН об объекте недвижимости (земельный участок)	—
44	Кадастровая выписка о земельном участке, выдан: Филиал публично-правовой компании "Роскадастр" по Волгоградской области	4 июня 2025 г.	КУВИ-001/2025-117948290	Выписка из ЕГРН об объекте недвижимости (земельный участок)	—
45	Кадастровая выписка о земельном участке, выдан: Филиал публично-правовой компании "Роскадастр" по Волгоградской области	4 июня 2025 г.	КУВИ-001/2025-117948284	Выписка из ЕГРН об объекте недвижимости (земельный участок)	—
46	Кадастровая выписка о земельном участке, выдан: Филиал публично-правовой компании "Роскадастр" по Волгоградской области	4 июня 2025 г.	КУВИ-001/2025-118212075	Выписка из ЕГРН об объекте недвижимости (земельный участок)	—
47	Кадастровая выписка о земельном участке, выдан: Филиал публично-правовой компании "Роскадастр" по Волгоградской области	4 июня 2025 г.	КУВИ-001/2025-118212077	Выписка из ЕГРН об объекте недвижимости (земельный участок)	—
48	Кадастровая выписка о земельном участке, выдан: Филиал публично-правовой компании "Роскадастр" по Волгоградской области	4 июня 2025 г.	КУВИ-001/2025-118212061	Выписка из ЕГРН об объекте недвижимости (земельный участок)	—
49	Кадастровая выписка о земельном участке, выдан: Филиал публично-правовой компании "Роскадастр" по Волгоградской области	4 июня 2025 г.	КУВИ-001/2025-118212049	Выписка из ЕГРН об объекте недвижимости (земельный участок)	—

1	2	3	4	5	6
50	Кадастровая выписка о земельном участке, выдан: Филиал публично-правовой компании "Роскадастр" по Волгоградской области	4 июня 2025 г.	КУВИ-001/2025-117948353	Выписка из ЕГРН об объекте недвижимости (земельный участок)	—
51	Кадастровая выписка о земельном участке, выдан: Филиал публично-правовой компании "Роскадастр" по Волгоградской области	4 июня 2025 г.	КУВИ-001/2025-117948350	Выписка из ЕГРН об объекте недвижимости (земельный участок)	—
52	Кадастровая выписка о земельном участке, выдан: Филиал публично-правовой компании "Роскадастр" по Волгоградской области	4 июня 2025 г.	КУВИ-001/2025-117948345	Выписка из ЕГРН об объекте недвижимости (земельный участок)	—
53	Кадастровая выписка о земельном участке, выдан: Филиал публично-правовой компании "Роскадастр" по Волгоградской области	4 июня 2025 г.	КУВИ-001/2025-118212102	Выписка из ЕГРН об объекте недвижимости (земельный участок)	—
54	Кадастровая выписка о земельном участке, выдан: Филиал публично-правовой компании "Роскадастр" по Волгоградской области	4 июня 2025 г.	КУВИ-001/2025-118212097	Выписка из ЕГРН об объекте недвижимости (земельный участок)	—
55	Кадастровая выписка о земельном участке, выдан: Филиал публично-правовой компании "Роскадастр" по Волгоградской области	4 июня 2025 г.	КУВИ-001/2025-118212092	Выписка из ЕГРН об объекте недвижимости (земельный участок)	—
56	Кадастровая выписка о земельном участке, выдан: Филиал публично-правовой компании "Роскадастр" по Волгоградской области	4 июня 2025 г.	КУВИ-001/2025-118212093	Выписка из ЕГРН об объекте недвижимости (земельный участок)	—
57	Кадастровая выписка о земельном участке, выдан: Филиал публично-правовой компании "Роскадастр" по Волгоградской области	4 июня 2025 г.	КУВИ-001/2025-118212095	Выписка из ЕГРН об объекте недвижимости (земельный участок)	—
58	Кадастровая выписка о земельном участке, выдан: Филиал публично-правовой компании "Роскадастр" по Волгоградской области	4 июня 2025 г.	КУВИ-001/2025-118212088	Выписка из ЕГРН об объекте недвижимости (земельный участок)	—

1	2	3	4	5	6
59	Кадастровая выписка о земельном участке, выдан: Филиал публично-правовой компании "Роскадастр" по Волгоградской области	4 июня 2025 г.	КУВИ-001/2025-118212079	Выписка из ЕГРН об объекте недвижимости (земельный участок)	—
60	Кадастровая выписка о земельном участке, выдан: Филиал публично-правовой компании "Роскадастр" по Волгоградской области	4 июня 2025 г.	КУВИ-001/2025-118212135	Выписка из ЕГРН об объекте недвижимости (земельный участок)	—
61	Кадастровая выписка о земельном участке, выдан: Филиал публично-правовой компании "Роскадастр" по Волгоградской области	4 июня 2025 г.	КУВИ-001/2025-118212222	Выписка из ЕГРН об объекте недвижимости (земельный участок)	—
62	Кадастровая выписка о земельном участке, выдан: Филиал публично-правовой компании "Роскадастр" по Волгоградской области	4 июня 2025 г.	КУВИ-001/2025-118212129	Выписка из ЕГРН об объекте недвижимости (земельный участок)	—
63	Кадастровая выписка о земельном участке, выдан: Филиал публично-правовой компании "Роскадастр" по Волгоградской области	4 июня 2025 г.	КУВИ-001/2025-118212122	Выписка из ЕГРН об объекте недвижимости (земельный участок)	—
64	Кадастровая выписка о земельном участке, выдан: Филиал публично-правовой компании "Роскадастр" по Волгоградской области	4 июня 2025 г.	КУВИ-001/2025-118212125	Выписка из ЕГРН об объекте недвижимости (земельный участок)	—
65	Кадастровая выписка о земельном участке, выдан: Филиал публично-правовой компании "Роскадастр" по Волгоградской области	4 июня 2025 г.	КУВИ-001/2025-118212111	Выписка из ЕГРН об объекте недвижимости (земельный участок)	—
66	Кадастровая выписка о земельном участке, выдан: Филиал публично-правовой компании "Роскадастр" по Волгоградской области	4 июня 2025 г.	КУВИ-001/2025-118212107	Выписка из ЕГРН об объекте недвижимости (земельный участок)	—
67	Кадастровая выписка о земельном участке, выдан: Филиал публично-правовой компании "Роскадастр" по Волгоградской области	4 июня 2025 г.	КУВИ-001/2025-118212169	Выписка из ЕГРН об объекте недвижимости (земельный участок)	—

1	2	3	4	5	6
68	Кадастровая выписка о земельном участке, выдан: Филиал публично-правовой компании "Роскадастр" по Волгоградской области	4 июня 2025 г.	КУВИ-001/2025-118212166	Выписка из ЕГРН об объекте недвижимости (земельный участок)	—
69	Кадастровая выписка о земельном участке, выдан: Филиал публично-правовой компании "Роскадастр" по Волгоградской области	4 июня 2025 г.	КУВИ-001/2025-118212161	Выписка из ЕГРН об объекте недвижимости (земельный участок)	—
70	Кадастровая выписка о земельном участке, выдан: Филиал публично-правовой компании "Роскадастр" по Волгоградской области	4 июня 2025 г.	КУВИ-001/2025-118212155	Выписка из ЕГРН об объекте недвижимости (земельный участок)	—
71	Кадастровая выписка о земельном участке, выдан: Филиал публично-правовой компании "Роскадастр" по Волгоградской области	4 июня 2025 г.	КУВИ-001/2025-118212153	Выписка из ЕГРН об объекте недвижимости (земельный участок)	—
72	Кадастровая выписка о земельном участке, выдан: Филиал публично-правовой компании "Роскадастр" по Волгоградской области	4 июня 2025 г.	КУВИ-001/2025-118212150	Выписка из ЕГРН об объекте недвижимости (земельный участок)	—
73	Кадастровая выписка о земельном участке, выдан: Филиал публично-правовой компании "Роскадастр" по Волгоградской области	4 июня 2025 г.	КУВИ-001/2025-118212140	Выписка из ЕГРН об объекте недвижимости (земельный участок)	—
74	Кадастровая выписка о земельном участке, выдан: Филиал публично-правовой компании "Роскадастр" по Волгоградской области	4 июня 2025 г.	КУВИ-001/2025-118212195	Выписка из ЕГРН об объекте недвижимости (земельный участок)	—
75	Кадастровая выписка о земельном участке, выдан: Филиал публично-правовой компании "Роскадастр" по Волгоградской области	4 июня 2025 г.	КУВИ-001/2025-118212189	Выписка из ЕГРН об объекте недвижимости (земельный участок)	—
76	Кадастровая выписка о земельном участке, выдан: Филиал публично-правовой компании "Роскадастр" по Волгоградской области	4 июня 2025 г.	КУВИ-001/2025-118212182	Выписка из ЕГРН об объекте недвижимости (земельный участок)	—

1	2	3	4	5	6
77	Кадастровая выписка о земельном участке, выдан: Филиал публично-правовой компании "Роскадастр" по Волгоградской области	4 июня 2025 г.	КУВИ-001/2025-118212179	Выписка из ЕГРН об объекте недвижимости (земельный участок)	—
78	Кадастровая выписка о земельном участке, выдан: Филиал публично-правовой компании "Роскадастр" по Волгоградской области	4 июня 2025 г.	КУВИ-001/2025-118212175	Выписка из ЕГРН об объекте недвижимости (земельный участок)	—
79	Кадастровая выписка о земельном участке, выдан: Филиал публично-правовой компании "Роскадастр" по Волгоградской области	4 июня 2025 г.	КУВИ-001/2025-118212172	Выписка из ЕГРН об объекте недвижимости (земельный участок)	—
80	Кадастровая выписка о земельном участке, выдан: Филиал публично-правовой компании "Роскадастр" по Волгоградской области	4 июня 2025 г.	КУВИ-001/2025-118212171	Выписка из ЕГРН об объекте недвижимости (земельный участок)	—
81	Кадастровая выписка о земельном участке, выдан: Филиал публично-правовой компании "Роскадастр" по Волгоградской области	4 июня 2025 г.	КУВИ-001/2025-118212232	Выписка из ЕГРН об объекте недвижимости (земельный участок)	—
82	Кадастровая выписка о земельном участке, выдан: Филиал публично-правовой компании "Роскадастр" по Волгоградской области	4 июня 2025 г.	КУВИ-001/2025-118212231	Выписка из ЕГРН об объекте недвижимости (земельный участок)	—
83	Кадастровая выписка о земельном участке, выдан: Филиал публично-правовой компании "Роскадастр" по Волгоградской области	4 июня 2025 г.	КУВИ-001/2025-118212226	Выписка из ЕГРН об объекте недвижимости (земельный участок)	—
84	Кадастровая выписка о земельном участке, выдан: Филиал публично-правовой компании "Роскадастр" по Волгоградской области	4 июня 2025 г.	КУВИ-001/2025-118212219	Выписка из ЕГРН об объекте недвижимости (земельный участок)	—
85	Кадастровая выписка о земельном участке, выдан: Филиал публично-правовой компании "Роскадастр" по Волгоградской области	4 июня 2025 г.	КУВИ-001/2025-118212213	Выписка из ЕГРН об объекте недвижимости (земельный участок)	—

1	2	3	4	5	6
86	Кадастровая выписка о земельном участке, выдан: Филиал публично-правовой компании "Роскадастр" по Волгоградской области	4 июня 2025 г.	КУВИ-001/2025-118212207	Выписка из ЕГРН об объекте недвижимости (земельный участок)	—
87	Кадастровая выписка о земельном участке, выдан: Филиал публично-правовой компании "Роскадастр" по Волгоградской области	4 июня 2025 г.	КУВИ-001/2025-118212204	Выписка из ЕГРН об объекте недвижимости (земельный участок)	—
88	Кадастровая выписка о земельном участке, выдан: Филиал публично-правовой компании "Роскадастр" по Волгоградской области	4 июня 2025 г.	КУВИ-001/2025-118212254	Выписка из ЕГРН об объекте недвижимости (земельный участок)	—
89	Кадастровая выписка о земельном участке, выдан: Филиал публично-правовой компании "Роскадастр" по Волгоградской области	4 июня 2025 г.	КУВИ-001/2025-118212252	Выписка из ЕГРН об объекте недвижимости (земельный участок)	—
90	Кадастровая выписка о земельном участке, выдан: Филиал публично-правовой компании "Роскадастр" по Волгоградской области	4 июня 2025 г.	КУВИ-001/2025-118212249	Выписка из ЕГРН об объекте недвижимости (земельный участок)	—
91	Кадастровая выписка о земельном участке, выдан: Филиал публично-правовой компании "Роскадастр" по Волгоградской области	4 июня 2025 г.	КУВИ-001/2025-118212244	Выписка из ЕГРН об объекте недвижимости (земельный участок)	—
92	Кадастровая выписка о земельном участке, выдан: Филиал публично-правовой компании "Роскадастр" по Волгоградской области	4 июня 2025 г.	КУВИ-001/2025-118212240	Выписка из ЕГРН об объекте недвижимости (земельный участок)	—
93	Кадастровая выписка о земельном участке, выдан: Филиал публично-правовой компании "Роскадастр" по Волгоградской области	4 июня 2025 г.	КУВИ-001/2025-118212242	Выписка из ЕГРН об объекте недвижимости (земельный участок)	—
94	Кадастровая выписка о земельном участке, выдан: Филиал публично-правовой компании "Роскадастр" по Волгоградской области	4 июня 2025 г.	КУВИ-001/2025-118212233	Выписка из ЕГРН об объекте недвижимости (земельный участок)	—

1	2	3	4	5	6
95	Кадастровая выписка о земельном участке, выдан: Филиал публично-правовой компании "Роскадастр" по Волгоградской области	4 июня 2025 г.	КУВИ-001/2025-118212268	Выписка из ЕГРН об объекте недвижимости (земельный участок)	—
96	Кадастровая выписка о земельном участке, выдан: Филиал публично-правовой компании "Роскадастр" по Волгоградской области	4 июня 2025 г.	КУВИ-001/2025-118212265	Выписка из ЕГРН об объекте недвижимости (земельный участок)	—
97	Кадастровая выписка о земельном участке, выдан: Филиал публично-правовой компании "Роскадастр" по Волгоградской области	4 июня 2025 г.	КУВИ-001/2025-118212256	Выписка из ЕГРН об объекте недвижимости (земельный участок)	—
98	Кадастровая выписка о земельном участке, выдан: Филиал публично-правовой компании "Роскадастр" по Волгоградской области	4 июня 2025 г.	КУВИ-001/2025-117947964	Выписка из ЕГРН об объекте недвижимости (земельный участок)	—
99	Кадастровая выписка о земельном участке, выдан: Филиал публично-правовой компании "Роскадастр" по Волгоградской области	5 июня 2025 г.	КУВИ-001/2025-119090852	Выписка из ЕГРН об объекте недвижимости (земельный участок)	—
100	Кадастровая выписка о земельном участке, выдан: Филиал публично-правовой компании "Роскадастр" по Волгоградской области	5 июня 2025 г.	КУВИ-001/2025-119090847	Выписка из ЕГРН об объекте недвижимости (земельный участок)	—
101	Кадастровая выписка о земельном участке, выдан: Филиал публично-правовой компании "Роскадастр" по Волгоградской области	5 июня 2025 г.	КУВИ-001/2025-119090800	Выписка из ЕГРН об объекте недвижимости (земельный участок)	—
102	Кадастровая выписка о земельном участке, выдан: Филиал публично-правовой компании "Роскадастр" по Волгоградской области	5 июня 2025 г.	КУВИ-001/2025-119090801	Выписка из ЕГРН об объекте недвижимости (земельный участок)	—
103	Кадастровая выписка о земельном участке, выдан: Филиал публично-правовой компании "Роскадастр" по Волгоградской области	5 июня 2025 г.	КУВИ-001/2025-119090791	Выписка из ЕГРН об объекте недвижимости (земельный участок)	—

1	2	3	4	5	6
104	Кадастровая выписка о земельном участке, выдан: Филиал публично-правовой компании "Роскадастр" по Волгоградской области	5 июня 2025 г.	КУВИ-001/2025-119090785	Выписка из ЕГРН об объекте недвижимости (земельный участок)	—
105	Кадастровая выписка о земельном участке, выдан: Филиал публично-правовой компании "Роскадастр" по Волгоградской области	5 июня 2025 г.	КУВИ-001/2025-119090782	Выписка из ЕГРН об объекте недвижимости (земельный участок)	—
106	Кадастровая выписка о земельном участке, выдан: Филиал публично-правовой компании "Роскадастр" по Волгоградской области	5 июня 2025 г.	КУВИ-001/2025-119090760	Выписка из ЕГРН об объекте недвижимости (земельный участок)	—
107	Кадастровая выписка о земельном участке, выдан: Филиал публично-правовой компании "Роскадастр" по Волгоградской области	5 июня 2025 г.	КУВИ-001/2025-119090754	Выписка из ЕГРН об объекте недвижимости (земельный участок)	—
108	Кадастровая выписка о земельном участке, выдан: Филиал публично-правовой компании "Роскадастр" по Волгоградской области	5 июня 2025 г.	КУВИ-001/2025-119090733	Выписка из ЕГРН об объекте недвижимости (земельный участок)	—
109	Кадастровая выписка о земельном участке, выдан: Филиал публично-правовой компании "Роскадастр" по Волгоградской области	5 июня 2025 г.	КУВИ-001/2025-119090704	Выписка из ЕГРН об объекте недвижимости (земельный участок)	—
110	Кадастровая выписка о земельном участке, выдан: Филиал публично-правовой компании "Роскадастр" по Волгоградской области	5 июня 2025 г.	КУВИ-001/2025-119090690	Выписка из ЕГРН об объекте недвижимости (земельный участок)	—
111	Кадастровая выписка о земельном участке, выдан: Филиал публично-правовой компании "Роскадастр" по Волгоградской области	5 июня 2025 г.	КУВИ-001/2025-119090684	Выписка из ЕГРН об объекте недвижимости (земельный участок)	—
112	Кадастровая выписка о земельном участке, выдан: Филиал публично-правовой компании "Роскадастр" по Волгоградской области	5 июня 2025 г.	КУВИ-001/2025-119090665	Выписка из ЕГРН об объекте недвижимости (земельный участок)	—

1	2	3	4	5	6
113	Кадастровая выписка о земельном участке, выдан: Филиал публично-правовой компании "Роскадастр" по Волгоградской области	5 июня 2025 г.	КУВИ-001/2025-119090663	Выписка из ЕГРН об объекте недвижимости (земельный участок)	—
114	Кадастровая выписка о земельном участке, выдан: Филиал публично-правовой компании "Роскадастр" по Волгоградской области	5 июня 2025 г.	КУВИ-001/2025-119090647	Выписка из ЕГРН об объекте недвижимости (земельный участок)	—
115	Кадастровая выписка о земельном участке, выдан: Филиал публично-правовой компании "Роскадастр" по Волгоградской области	5 июня 2025 г.	КУВИ-001/2025-119090606	Выписка из ЕГРН об объекте недвижимости (земельный участок)	—
116	Кадастровая выписка о земельном участке, выдан: Филиал публично-правовой компании "Роскадастр" по Волгоградской области	5 июня 2025 г.	КУВИ-001/2025-119090604	Выписка из ЕГРН об объекте недвижимости (земельный участок)	—
117	Кадастровая выписка о земельном участке, выдан: Филиал публично-правовой компании "Роскадастр" по Волгоградской области	5 июня 2025 г.	КУВИ-001/2025-119090569	Выписка из ЕГРН об объекте недвижимости (земельный участок)	—
118	Кадастровая выписка о земельном участке, выдан: Филиал публично-правовой компании "Роскадастр" по Волгоградской области	5 июня 2025 г.	КУВИ-001/2025-119090553	Выписка из ЕГРН об объекте недвижимости (земельный участок)	—
119	Кадастровая выписка о земельном участке, выдан: Филиал публично-правовой компании "Роскадастр" по Волгоградской области	5 июня 2025 г.	КУВИ-001/2025-119090556	Выписка из ЕГРН об объекте недвижимости (земельный участок)	—
120	Кадастровая выписка о земельном участке, выдан: Филиал публично-правовой компании "Роскадастр" по Волгоградской области	18 июня 2025 г.	КУВИ-001/2025-125146303	Выписка из ЕГРН об объекте недвижимости (земельный участок)	—
121	Материалы картографо-геодезического фонда, выдан: ФГБУ "Центр геодезии, картографии и ИПД"	8 июня 2021 г.	111/8483	Выписка координат из каталога геодезических пунктов в МСК-34	—

1	2	3	4	5	6
122	Материалы картографо-геодезического фонда, выдан: ФГБУ "Центр геодезии, картографии и ИПД"	15 июля 2020 г.	120/8457	Выписка координат из каталога геодезических пунктов	—
123	Карта (план) объекта землеустройства, выдан: ИП Чиркин Е.А.	7 июля 2025 г.	б/н	Карта-план территории	—

7. Пояснения к карте-плану территории:

Пояснительная записка
<p>Настоящая карта-план территории разработана в результате проведения комплексных кадастровых работ на территории кадастрового квартала 34:30:120002 (х. Новодербеновский)</p> <p>Карта-план территории кадастрового квартала 34:30:120002 утверждена Постановлением об утверждении карта-планов территорий, подготовленных в результате выполнения комплексных кадастровых работ в границах кадастровых кварталов Суровикинского муниципального района Волгоградской области:</p> <p>Неотъемлемой частью КПТР является:</p> <ul style="list-style-type: none"> - акт согласования границ земельных участков, который включен в состав Приложения. Согласно данного акта, границы всех земельных участков являются согласованными; - протокол заседания согласительной комиссии по вопросу согласования местоположения границ земельных участков, расположенных в границах кадастрового квартала с учетным номером 34:30:120002 при выполнении комплексных кадастровых работ в соответствии с муниципальным контрактом от 14 апреля 2025г. № 0003. <p>Заключение согласительной комиссии по результатам ее работы не составлялось, в связи с непоступлением возражений заинтересованных лиц относительно местоположения границ земельных участков, определенных в ходе выполнения комплексных кадастровых работ.</p> <p>В соответствии с п.12 Требований к подготовке карты-плана территории, в таком случае приводятся реквизиты Протокола заседания согласительной комиссии. Реквизиты данного протокола указаны в разделе "Исходные данные"</p> <p>В результате выполнения комплексных кадастровых работ:</p> <ol style="list-style-type: none"> 1) обеспечивается уточнение границ 38 земельных участков; 2) обеспечивается исправление границ, сведения о которых уже внесены в ЕГРН, 27 земельных участков; 3) обеспечивается исправление реестровых ошибок в сведениях о местоположении границ объектов капитального строительства по отношению к 6 объектам недвижимости; 4) осуществляется уточнение местоположения на земельных участках границ 42 объектов капитального строительства. <p>Сведения об остальных объектах недвижимости либо уже внесены в ЕГРН и не требуют уточнения, либо не вносятся в карту-план территории по причинам, описаным в данной пояснительной записке.</p> <p>В ходе выполнения кадастровых работ проведен анализ материалов, согласно сведений ЕГРН, представленных в виде кадастровых планов территорий и выписок из ЕГРН в отношении земельных участков и объектов капитального строительства, картографические материалы и материалы из фонда данных, полученных в результате проведения землеустройства, действующие правила землепользования и застройки. утвержденные применительно к данной территории работ.</p> <p>Так, земельные участки, в отношении которых проводятся комплексные кадастровые работы, расположены в х. Стародербеновский, в градостроительной зоне застройки индивидуальными жилыми домами Ж1, для которой установлены предельные минимальные (300 кв.м.). максимальные (5000 кв.м.) размеры земельных участков. Правила землепользования и застройки утверждены Решением "О внесении изменений в ПЗиЗ Сысоевского сельского поселения Суровикинского муниципального района от 12.12.2012 г. № 23/231" от 04.02.2025 г. № 5/37, ссылка на официальный источник: https://fgistp.economy.gov.ru/lk/#/document-show/363041</p> <p>Координаты характерных точек границ земельных участков и объектов капитального строительства получены методом спутниковых геодезических определений. Границы земельных участков определены по ограждениям на местности, существующим на местности 15 и более лет.</p>
Сведения о заказчике
<p>Комплексные кадастровые работы выполнены в рамках исполнения муниципального контракта № 0003 от 14.04.2025 г.</p> <p>Заказчиком комплексных кадастровых работ является Администрация Суровикинского Муниципального района Волгоградской области.</p>

Сведения о кадастровом инженерере
Карта-план территории подготовлен кадастровым инженером Чиркиным Евгением Александровичем (квалификационный аттестат № 34-14-538 от 22.08.2014), включенным в реестр членов Ассоциации СРО "Кадастровые инженеры юга" 30.052016 г. № НП001325. Номер регистрации в государственном реестре лиц, осуществляющих кадастровую деятельность – 31758. Страховой номер индивидуального лицевого счета в системе обязательного пенсионного страхования Российской Федерации (СНИЛС) 152-892-276 89.
Сведения об уточняемых земельных участках
<p>В ходе проведения комплексных кадастровых работ были уточнены местоположение и площадь земельных участков, в результате которых расхождение площади уточняемых земельных участков по сведениям единого государственного реестра недвижимости и фактической не превышает предельного минимального размера, установленного ПЗЗ</p> <p>В соответствии с п. 19 Требований к подготовке и оформлению карты-плана территории, для определения местоположения границ земельных участков при выполнении комплексных кадастровых работ используются сведения единой электронной картографической основы и материалы землеустроительной документации, содержащейся в государственном фонде данных, полученных в результате проведения землеустройства.</p> <p>При уточнении границ земельного участка их местоположение определяется исходя из сведений, содержащихся в документе, подтверждающем право на земельный участок, или при отсутствии такого документа исходя из сведений, содержащихся в документах, определявших местоположение границ земельного участка при его образовании. В случае отсутствия в документах сведений о местоположении границ земельного участка их местоположение определяется в соответствии с утвержденным в установленном законодательством о градостроительной деятельности порядке проектом межевания территории. При отсутствии в утвержденном проекте межевания территории сведений о таком земельном участке его границами являются границы, существующие на местности пятнадцать и более лет и закрепленные с использованием природных объектов или объектов искусственного происхождения.</p> <p>Также в настоящей КПТР исправляются реестровые ошибки в сведениях о земельных участках. Реестровые ошибки заключаются в несоответствии координатного описания характерных точек границ земельных участков их фактическому положению на местности, выявленному в ходе натурного обследования при проведении комплексных кадастровых работ.</p> <p>В отношении всех уточняемых земельных участков границы определены по искусственным ограждениям, существующим на местности 15 и более лет(деревянные, шиферные заборы и сетчатые ограждения).</p> <p>К снятию из ЕГРН сведений подлежат земельные участки с кадастровыми номерами: 34:30:120002:21, 34:30:120002:24, 34:30:120002:26, 34:30:120002:29, 34:30:120002:33, 34:30:120002:36, 34:30:120002:39, 34:30:120002:44, 34:30:120002:46, 34:30:120002:49, 34:30:120002:53, 34:30:120002:57, 34:30:120002:61, 34:30:120002:677, 34:30:120002:69, 34:30:120002:73, 34:30:120002:74, 34:30:120002:75, 34:30:120002:81, 34:30:120002:84, 34:30:120002:85, 34:30:120002:87, 34:30:120002:88, 34:30:120002:90.</p> <p>ЗУ 34:30:120002:3, 34:30:120002:4, 34:30:120002:8, 34:30:120002:9, 34:30:120002:14, 34:30:120002:86, 34:30:120002:400 не уточняются в КПТР, т.к. отсутствует информация о документах, в которых установлены границы земельных участков при их образовании.</p>

№ п/п	Наименование и обозначение типа средства измерений - прибора (инструмента, аппаратуры)	Заводской или серийный номер средства измерений	Реквизиты свидетельства о поверке прибора (инструмента, аппаратуры) и (или) срок действия поверки
1	2	3	4
1	Stonex S8 GNSS	STNS84412003	свидетельство № С-ГКФ/01-04-2025/42177429, выдано 01.04.2025г., срок действия поверки - до 31.03.2026г.

Сведения об уточняемых земельных участках							
1. Сведения о характерных точках границ уточняемого земельного участка с кадастровым номером						34:30:050002:13	
Система координат				МСК-34, зона 1			
Зона №				1			
Обоз- начение харак- терных точек границ	Координаты, м				Метод определения координат	Формулы, примененные для расчета средней квадратической погрешности определения координат характерных точек границ (Mt), с подставленными в такие формулы значениями и итоговые (вычисленные) значения Mt, м	Описание закрепления точки
	содержатся в Едином государственном реестре недвижимости		определены в результате выполнения комплексных кадастровых работ				
	X	Y	X	Y			
1	2	3	4	5	6	7	8
н927У	—	—	464 638,46	1 274 775,51	Метод спутниковых геодезических измерений (определений)	$\sqrt{(0,08^2 + 0,06^2)} = 0,10$	—
н928У	—	—	464 635,50	1 274 778,80			
н929У	—	—	464 615,18	1 274 802,17			
н930У	—	—	464 591,82	1 274 781,86			
н931У	—	—	464 615,43	1 274 755,24			
н927У	—	—	464 638,46	1 274 775,51			
2. Сведения о частях границ уточняемого земельного участка с кадастровым номером						34:30:050002:13	
Обозначение части границ		Горизонтальное проложение (S), м	Описание прохождения части границ			Сведения о согласовании местоположения границ (согласовано/спорное)	
от т.	до т.						
1	2	3	4			5	
н927У	н928У	4,43	—			согласовано	
н928У	н929У	30,97					
н929У	н930У	30,95					
н930У	н931У	35,58					
н931У	н927У	30,68					

3. Сведения о характеристиках уточняемого земельного участка с кадастровым номером 34:30:050002:13 :		
№ п/п	Наименование характеристики земельного участка	Значение характеристики
1	2	3
1.	Адрес земельного участка	—
1.1.	Сведения о местоположении земельного участка (при отсутствии адреса) в структурированном в соответствии с федеральной информационной адресной системой виде	404425, Российская Федерация, Волгоградская область, Суrowsикинский р-н, Новодербеновский х
1.2.	Дополнительные сведения о местоположении земельного участка	—
2.	Площадь земельного участка ± величина погрешности определения (вычисления) площади ($P \pm \Delta P$), м²	1 092 ± 12,00
3.	Формула, примененная для вычисления предельной погрешности определения площади земельного участка, с подставленными значениями и итоговые (вычисленные) значения	$3,5 * 0,10 * \sqrt{(1\ 092,00)} = 12$
4.	Площадь земельного участка согласно сведениям Единого государственного реестра недвижимости (Ркад), м²	1 092,00
5.	Оценка расхождения Р и Ркад ($P - P_{кад}$), м²	0
6.	Предельный минимальный и максимальный размеры земельного участка (Рмин и Рмакс), м²	Рмин = 300 Рмакс = 5 000
7.	Вид (виды) разрешенного использования	для ведения личного подсобного хозяйства
7.1.	Дополнительные сведения об использовании земельного участка	—
8.	Кадастровый или иной государственный учетный номер (инвентарный) здания, сооружения, объекта незавершенного строительства, расположенного на земельном участке	34:30:050002:73
9.	Сведения о земельных участках (землях общего пользования, территории общего пользования), посредством которых обеспечивается доступ	Земли общего пользования
10.	Иные сведения	—
4. Пояснения к сведениям об уточняемом земельном участке с кадастровым номером 34:30:050002:13 :		
1.	—	

1. Сведения о характерных точках границ уточняемого земельного участка с кадастровым номером
34:30:120002:1
:

Система координат
МСК-34, зона 1
Зона №
1

Обоз- начение харак- терных точек границ	Координаты, м				Метод определения координат	Формулы, примененные для расчета средней квадратической погрешности определения координат характерных точек границ (Mt), с подставленными в такие формулы значениями и итоговые (вычисленные) значения Mt, м	Описание закрепления точки
	содержатся в Едином государственном реестре недвижимости		определены в результате выполнения комплексных кадастровых работ				
	X	Y	X	Y			
1	2	3	4	5	6	7	8
н856У	—	—	464 313,06	1 274 913,58	Метод спутниковых геодезических измерений (определений)	$\sqrt{(0,08^2 + 0,06^2)} = 0,10$	—
н857У	—	—	464 287,35	1 274 894,95			
н858У	—	—	464 265,39	1 274 872,17			
н859У	—	—	464 292,80	1 274 829,53			
н860У	—	—	464 325,01	1 274 854,16			
н861У	—	—	464 322,21	1 274 858,34			
н862У	—	—	464 333,62	1 274 866,73			
н863У	—	—	464 335,77	1 274 876,70			
н856У	—	—	464 313,06	1 274 913,58			

2. Сведения о частях границ уточняемого земельного участка с кадастровым номером
34:30:120002:1
:

Обозначение части границ		Горизонтальное проложение (S), м	Описание прохождения части границ	Сведения о согласовании местоположения границ (согласовано/спорное)
от т.	до т.			
1	2	3	4	5
н856У	н857У	31,75	—	согласовано
н857У	н858У	31,64		

1	2	3	4	5
н858У	н859У	50,69	—	согласовано
н859У	н860У	40,55		
н860У	н861У	5,03		
н861У	н862У	14,16		
н862У	н863У	10,20		
н863У	н856У	43,31		

3. Сведения о характеристиках уточняемого земельного участка с кадастровым номером 34:30:120002:1 :

№ п/п	Наименование характеристики земельного участка	Значение характеристики
1	2	3
1.	Адрес земельного участка	—
1.1.	Сведения о местоположении земельного участка (при отсутствии адреса) в структурированном в соответствии с федеральной информационной адресной системой виде	404425, Российская Федерация, Волгоградская область, Суворовинский р-н, Новодербенковский х
1.2.	Дополнительные сведения о местоположении земельного участка	—
2.	Площадь земельного участка \pm величина погрешности определения (вычисления) площади ($P \pm \Delta P$), м ²	$3\,224 \pm 20,00$
3.	Формула, примененная для вычисления предельной погрешности определения площади земельного участка, с подставленными значениями и итоговые (вычисленные) значения	$3,5*0,10*\sqrt{(3\,224,00)} = 20$
4.	Площадь земельного участка согласно сведениям Единого государственного реестра недвижимости (Ркад), м ²	3 224,00
5.	Оценка расхождения Р и Ркад ($P - P_{кад}$), м ²	0
6.	Предельный минимальный и максимальный размеры земельного участка ($P_{мин}$ и $P_{макс}$), м ²	$P_{мин} = 300$ $P_{макс} = 5\,000$
7.	Вид (виды) разрешенного использования	Земли сельскохозяйственного использования
7.1.	Дополнительные сведения об использовании земельного участка	—
8.	Кадастровый или иной государственный учетный номер (инвентарный) здания, сооружения, объекта незавершенного строительства, расположенного на земельном участке	34:30:120002:191
9.	Сведения о земельных участках (землях общего пользования, территории общего пользования), посредством которых обеспечивается доступ	Земли общего пользования
10.	Иные сведения	—

4. Пояснения к сведениям об уточняемом земельном участке с кадастровым номером 34:30:120002:1 :

1. —

1. Сведения о характерных точках границ уточняемого земельного участка с кадастровым номером 34:30:120002:6 :
Система координат МСК-34, зона 1 Зона № 1

Обоз- начение харак- терных точек границ	Координаты, м				Метод определения координат	Формулы, примененные для расчета средней квадратической погрешности определения координат характерных точек границ (Mt), с подставленными в такие формулы значениями и итоговые (вычисленные) значения Mt, м	Описание закрепления точки
	содержатся в Едином государственном реестре недвижимости		определены в результате выполнения комплексных кадастровых работ				
	X	Y	X	Y			
1	2	3	4	5	6	7	8
н851У	—	—	464 732,20	1 274 506,45	Метод спутниковых геодезических измерений (определений)	$\sqrt{(0,08^2 + 0,06^2)} = 0,10$	—
н850У	—	—	464 757,13	1 274 527,33			
н765У	—	—	464 736,36	1 274 550,67			
н768У	—	—	464 711,31	1 274 528,36			
н1032У	—	—	464 717,68	1 274 521,31			
н851У	—	—	464 732,20	1 274 506,45			

2. Сведения о частях границ уточняемого земельного участка с кадастровым номером 34:30:120002:6 :

Обозначение части границ		Горизонтальное проложение (S), м	Описание прохождения части границ	Сведения о согласовании местоположения границ (согласовано/спорное)
от т.	до т.			
1	2	3	4	5
н851У	н850У	32,52	—	согласовано
н850У	н765У	31,24		
н765У	н768У	33,54		
н768У	н1032У	9,50		
н1032У	н851У	20,78		

3. Сведения о характеристиках уточняемого земельного участка с кадастровым номером <u>34:30:120002:6</u> :		
№ п/п	Наименование характеристики земельного участка	Значение характеристики
1	2	3
1.	Адрес земельного участка	—
1.1.	Сведения о местоположении земельного участка (при отсутствии адреса) в структурированном в соответствии с федеральной информационной адресной системой виде	404425, Российская Федерация, Волгоградская область, Суrowsикинский р-н, Новодербеноvский х, Школьный пер, д 4
1.2.	Дополнительные сведения о местоположении земельного участка	—
2.	Площадь земельного участка ± величина погрешности определения (вычисления) площади ($P \pm \Delta P$), м²	1 019 ± 11,00
3.	Формула, примененная для вычисления предельной погрешности определения площади земельного участка, с подставленными значениями и итоговые (вычисленные) значения	$3,5 \cdot 0,10 \cdot \sqrt{(1\,019,00)} = 11$
4.	Площадь земельного участка согласно сведениям Единого государственного реестра недвижимости (Ркад), м²	1 019,00
5.	Оценка расхождения Р и Ркад ($P - P_{\text{кад}}$), м²	0
6.	Предельный минимальный и максимальный размеры земельного участка (Рмин и Рмакс), м²	Рмин = 300 Рмакс = 5 000
7.	Вид (виды) разрешенного использования	Для ведения личного подсобного хозяйства
7.1.	Дополнительные сведения об использовании земельного участка	—
8.	Кадастровый или иной государственный учетный номер (инвентарный) здания, сооружения, объекта незавершенного строительства, расположенного на земельном участке	34:30:120002:423
9.	Сведения о земельных участках (землях общего пользования, территории общего пользования), посредством которых обеспечивается доступ	Земли общего пользования
10.	Иные сведения	—
4. Пояснения к сведениям об уточняемом земельном участке с кадастровым номером <u>34:30:120002:6</u> :		
1.	—	

1. Сведения о характерных точках границ уточняемого земельного участка с кадастровым номером

34:30:120002:13

:

Система координат

МСК-34, зона 1

Зона №

1

Обоз- начение харак- терных точек границ	Координаты, м				Метод определения координат	Формулы, примененные для расчета средней квадратической погрешности определения координат характерных точек границ (Mt), с подставленными в такие формулы значениями и итоговые (вычисленные) значения Mt, м	Описание закрепления точки
	содержатся в Едином государственном реестре недвижимости		определены в результате выполнения комплексных кадастровых работ				
	X	Y	X	Y			
1	2	3	4	5	6	7	8
н175У	—	—	464 196,55	1 275 128,40	Метод спутниковых геодезических измерений (определений)	$\sqrt{(0,08^2 + 0,06^2)} = 0,10$	—
н176У	—	—	464 225,43	1 275 139,21			
н177У	—	—	464 239,30	1 275 145,89			
н178У	—	—	464 224,49	1 275 175,58			
н179У	—	—	464 184,29	1 275 158,82			
н175У	—	—	464 196,55	1 275 128,40			

2. Сведения о частях границ уточняемого земельного участка с кадастровым номером

34:30:120002:13

:

Обозначение части границ		Горизонтальное проложение (S), м	Описание прохождения части границ	Сведения о согласовании местоположения границ (согласовано/спорное)
от т.	до т.			
1	2	3	4	5
н175У	н176У	30,84	—	согласовано
н176У	н177У	15,39		
н177У	н178У	33,18		
н178У	н179У	43,55		
н179У	н175У	32,80		

3. Сведения о характеристиках уточняемого земельного участка с кадастровым номером

34:30:120002:13

:

№ п/п	Наименование характеристики земельного участка	Значение характеристики
1	2	3

1	2	3
1.	Адрес земельного участка	—
1.1.	Сведения о местоположении земельного участка (при отсутствии адреса) в структурированном в соответствии с федеральной информационной адресной системой виде	404425, Российская Федерация, Волгоградская область, Суровикинский р-н, Новодербенковский х, Мира ул, д 66
1.2.	Дополнительные сведения о местоположении земельного участка	—
2.	Площадь земельного участка \pm величина погрешности определения (вычисления) площади ($P \pm \Delta P$), м ²	$1\,500 \pm 14,00$
3.	Формула, примененная для вычисления предельной погрешности определения площади земельного участка, с подставленными значениями и итоговые (вычисленные) значения	$3,5 \cdot 0,10 \cdot \sqrt{(1\,500,00)} = 14$
4.	Площадь земельного участка согласно сведениям Единого государственного реестра недвижимости (Ркад), м ²	1 500,00
5.	Оценка расхождения Р и Ркад ($P - P_{\text{кад}}$), м ²	0
6.	Предельный минимальный и максимальный размеры земельного участка ($P_{\text{мин}}$ и $P_{\text{макс}}$), м ²	$P_{\text{мин}} = 300$ $P_{\text{макс}} = 5\,000$
7.	Вид (виды) разрешенного использования	Для ведения личного подсобного хозяйства
7.1.	Дополнительные сведения об использовании земельного участка	—
8.	Кадастровый или иной государственный учетный номер (инвентарный) здания, сооружения, объекта незавершенного строительства, расположенного на земельном участке	—
9.	Сведения о земельных участках (землях общего пользования, территории общего пользования), посредством которых обеспечивается доступ	Земли общего пользования
10.	Иные сведения	—
4. Пояснения к сведениям об уточняемом земельном участке с кадастровым номером <u>34:30:120002:13</u> :		
1.	—	

1. Сведения о характерных точках границ уточняемого земельного участка с кадастровым номером

34:30:120002:15

:

Система координат

МСК-34, зона 1

Зона №

1

Обоз- начение харак- терных точек границ	Координаты, м				Метод определения координат	Формулы, примененные для расчета средней квадратической погрешности определения координат характерных точек границ (Mt), с подставленными в такие формулы значениями и итоговые (вычисленные) значения Mt, м	Описание закрепления точки
	содержатся в Едином государственном реестре недвижимости		определены в результате выполнения комплексных кадастровых работ				
	X	Y	X	Y			
1	2	3	4	5	6	7	8
н604У	—	—	465 100,35	1 273 862,54	Метод спутниковых геодезических измерений (определений)	$\sqrt{(0,08^2 + 0,06^2)} = 0,10$	—
н207У	—	—	465 092,60	1 273 881,31			
н212У	—	—	465 055,65	1 273 865,66			
н211У	—	—	465 045,88	1 273 861,62			
н605У	—	—	465 036,82	1 273 857,87			
н606У	—	—	465 044,02	1 273 838,80			
н604У	—	—	465 100,35	1 273 862,54			

2. Сведения о частях границ уточняемого земельного участка с кадастровым номером

34:30:120002:15

:

Обозначение части границ		Горизонтальное проложение (S), м	Описание прохождения части границ	Сведения о согласовании местоположения границ (согласовано/спорное)
от т.	до т.			
1	2	3	4	5
н604У	н207У	20,31	—	согласовано
н207У	н212У	40,13		
н212У	н211У	10,57		
н211У	н605У	9,81		
н605У	н606У	20,38		
н606У	н604У	61,13		

3. Сведения о характеристиках уточняемого земельного участка с кадастровым номером 34:30:120002:15 :		
№ п/п	Наименование характеристики земельного участка	Значение характеристики
1	2	3
1.	Адрес земельного участка	—
1.1.	Сведения о местоположении земельного участка (при отсутствии адреса) в структурированном в соответствии с федеральной информационной адресной системой виде	404425, Российская Федерация, Волгоградская область, Суrowsикинский р-н, Новодербеновский х, Мира ул, д 10
1.2.	Дополнительные сведения о местоположении земельного участка	—
2.	Площадь земельного участка ± величина погрешности определения (вычисления) площади ($P \pm \Delta P$), м²	1 233 ± 12,00
3.	Формула, примененная для вычисления предельной погрешности определения площади земельного участка, с подставленными значениями и итоговые (вычисленные) значения	$3,5 * 0,10 * \sqrt{(1\ 233,00)} = 12$
4.	Площадь земельного участка согласно сведениям Единого государственного реестра недвижимости (Ркад), м²	1 300,00
5.	Оценка расхождения Р и Ркад ($P - P_{кад}$), м²	67
6.	Предельный минимальный и максимальный размеры земельного участка (Рмин и Рмакс), м²	Рмин = 300 Рмакс = 5 000
7.	Вид (виды) разрешенного использования	Земли сельскохозяйственного использования
7.1.	Дополнительные сведения об использовании земельного участка	—
8.	Кадастровый или иной государственный учетный номер (инвентарный) здания, сооружения, объекта незавершенного строительства, расположенного на земельном участке	—
9.	Сведения о земельных участках (землях общего пользования, территории общего пользования), посредством которых обеспечивается доступ	Земли общего пользования
10.	Иные сведения	—
4. Пояснения к сведениям об уточняемом земельном участке с кадастровым номером 34:30:120002:15 :		
1.	—	

1. Сведения о характерных точках границ уточняемого земельного участка с кадастровым номером34:30:120002:16:

Система координатМСК-34, зона 1Зона №1

Обоз- начение харак- терных точек границ	Координаты, м				Метод определения координат	Формулы, примененные для расчета средней квадратической погрешности определения координат характерных точек границ (Mt), с подставленными в такие формулы значениями и итоговые (вычисленные) значения Mt, м	Описание закрепления точки
	содержатся в Едином государственном реестре недвижимости		определены в результате выполнения комплексных кадастровых работ				
	X	Y	X	Y			
1	2	3	4	5	6	7	8
н123У	—	—	464 446,60	1 274 279,49	Метод спутниковых геодезических измерений (определений)	$\sqrt{(0,08^2 + 0,06^2)} = 0,10$	—
н124У	—	—	464 458,84	1 274 276,24			
н125У	—	—	464 483,91	1 274 252,61			
н126У	—	—	464 500,40	1 274 271,22			
н127У	—	—	464 468,79	1 274 303,40			
н123У	—	—	464 446,60	1 274 279,49			

2. Сведения о частях границ уточняемого земельного участка с кадастровым номером34:30:120002:16:

Обозначение части границ		Горизонтальное проложение (S), м	Описание прохождения части границ	Сведения о согласовании местоположения границ (согласовано/спорное)
от т.	до т.			
1	2	3	4	5
н123У	н124У	12,66	—	согласовано
н124У	н125У	34,45		
н125У	н126У	24,86		
н126У	н127У	45,11		
н127У	н123У	32,62		

3. Сведения о характеристиках уточняемого земельного участка с кадастровым номером34:30:120002:16:

№ п/п	Наименование характеристики земельного участка	Значение характеристики
1	2	3

1	2	3
1.	Адрес земельного участка	—
1.1.	Сведения о местоположении земельного участка (при отсутствии адреса) в структурированном в соответствии с федеральной информационной адресной системой виде	404425, Российская Федерация, Волгоградская область, Суровикинский р-н, Новодербенковский х
1.2.	Дополнительные сведения о местоположении земельного участка	—
2.	Площадь земельного участка \pm величина погрешности определения (вычисления) площади ($P \pm \Delta P$), м ²	$1\,200 \pm 12,00$
3.	Формула, примененная для вычисления предельной погрешности определения площади земельного участка, с подставленными значениями и итоговые (вычисленные) значения	$3,5 * 0,10 * \sqrt{(1\,200,00)} = 12$
4.	Площадь земельного участка согласно сведениям Единого государственного реестра недвижимости (Ркад), м ²	1 200,00
5.	Оценка расхождения Р и Ркад ($P - P_{\text{кад}}$), м ²	0
6.	Предельный минимальный и максимальный размеры земельного участка ($P_{\text{мин}}$ и $P_{\text{макс}}$), м ²	$P_{\text{мин}} = 300$ $P_{\text{макс}} = 5\,000$
7.	Вид (виды) разрешенного использования	для приусадебного хозяйства
7.1.	Дополнительные сведения об использовании земельного участка	—
8.	Кадастровый или иной государственный учетный номер (инвентарный) здания, сооружения, объекта незавершенного строительства, расположенного на земельном участке	34:30:120002:408
9.	Сведения о земельных участках (землях общего пользования, территории общего пользования), посредством которых обеспечивается доступ	Земли общего пользования
10.	Иные сведения	—
4. Пояснения к сведениям об уточняемом земельном участке с кадастровым номером <u>34:30:120002:16</u> :		
1.	—	

1. Сведения о характерных точках границ уточняемого земельного участка с кадастровым номером 34:30:120002:20:

Система координат МСК-34, зона 1Зона № 1

Обоз- начение харак- терных точек границ	Координаты, м				Метод определения координат	Формулы, примененные для расчета средней квадратической погрешности определения координат характерных точек границ (Mt), с подставленными в такие формулы значениями и итоговые (вычисленные) значения Mt, м	Описание закрепления точки
	содержатся в Едином государственном реестре недвижимости		определены в результате выполнения комплексных кадастровых работ				
	X	Y	X	Y			
1	2	3	4	5	6	7	8
н981У	—	—	464 662,43	1 274 589,27	Метод спутниковых геодезических измерений (определений)	$\sqrt{(0,08^2 + 0,06^2)} = 0,10$	—
н980У	—	—	464 696,15	1 274 617,18			
н1082У	—	—	464 678,93	1 274 638,84			
н1083У	—	—	464 644,67	1 274 610,73			
н981У	—	—	464 662,43	1 274 589,27			

2. Сведения о частях границ уточняемого земельного участка с кадастровым номером 34:30:120002:20:

Обозначение части границ		Горизонтальное проложение (S), м	Описание прохождения части границ	Сведения о согласовании местоположения границ (согласовано/спорное)
от т.	до т.			
1	2	3	4	5
н981У	н980У	43,77	—	согласовано
н980У	н1082У	27,67		
н1082У	н1083У	44,32		
н1083У	н981У	27,86		

3. Сведения о характеристиках уточняемого земельного участка с кадастровым номером 34:30:120002:20:

№ п/п	Наименование характеристики земельного участка	Значение характеристики
1	2	3

1	2	3
1.	Адрес земельного участка	—
1.1.	Сведения о местоположении земельного участка (при отсутствии адреса) в структурированном в соответствии с федеральной информационной адресной системой виде	404425, Российская Федерация, Волгоградская область, Суровикинский р-н, Новодербенковский х, Школьный пер, д 8
1.2.	Дополнительные сведения о местоположении земельного участка	—
2.	Площадь земельного участка \pm величина погрешности определения (вычисления) площади ($P \pm \Delta P$), м ²	$1\,223 \pm 12,00$
3.	Формула, примененная для вычисления предельной погрешности определения площади земельного участка, с подставленными значениями и итоговые (вычисленные) значения	$3,5 \cdot 0,10 \cdot \sqrt{(1\,223,00)} = 12$
4.	Площадь земельного участка согласно сведениям Единого государственного реестра недвижимости (Ркад), м ²	1 200,00
5.	Оценка расхождения Р и Ркад ($P - P_{\text{кад}}$), м ²	23
6.	Предельный минимальный и максимальный размеры земельного участка ($P_{\text{мин}}$ и $P_{\text{макс}}$), м ²	$P_{\text{мин}} = 300$ $P_{\text{макс}} = 5\,000$
7.	Вид (виды) разрешенного использования	для приусадебного хозяйства
7.1.	Дополнительные сведения об использовании земельного участка	—
8.	Кадастровый или иной государственный учетный номер (инвентарный) здания, сооружения, объекта незавершенного строительства, расположенного на земельном участке	34:30:120002:123
9.	Сведения о земельных участках (землях общего пользования, территории общего пользования), посредством которых обеспечивается доступ	Земли общего пользования

1	2	3
10.	Иные сведения	<p>Запрещение. Обременение возникает на основании: Постановление судебного пристава-исполнителя Чернышковское РОСП ГУФССП России по Волгоградской области № 103801190/3435 (65350/24/34035-ИП), выдан Чернышковское РОСП ГУФССП России по Волгоградской области</p> <p>Запрещение. Обременение возникает на основании: Выписка из Федеральной службы судебных приставов № 59391491/3435 (ИП 6659/20/34035-СД), выдан Чернышковское районное отделение судебных приставов Управления Федеральной службы судебных приставов по Волгоградской области, судебный пристав-исполнитель Ермаленок Марина Михайловна</p> <p>Запрещение. Обременение возникает на основании: Выписка из Федеральной службы судебных приставов № 57794114/3435 (исполнительное производство 6659/20/34035-ИП), выдан Чернышковское районное отделение судебных приставов Управления Федеральной службы судебных приставов по Волгоградской области, судебный пристав-исполнитель Вахнин Андрей Владимирович</p> <p>Запрещение. Обременение возникает на основании: Выписка из Федеральной службы судебных приставов № 57794148/3435 (ИП 7978/20/34035-ИП), выдан Чернышковское районное отделение судебных приставов Управления Федеральной службы судебных приставов по Волгоградской области, судебный пристав-исполнитель Вахнин Андрей Владимирович</p>

4. Пояснения к сведениям об уточняемом земельном участке с кадастровым номером 34:30:120002:20 :

1. —

1. Сведения о характерных точках границ уточняемого земельного участка с кадастровым номером 34:30:120002:22 :

Система координат МСК-34, зона 1 Зона № 1

Обозначение характерных точек границ	Координаты, м				Метод определения координат	Формулы, примененные для расчета средней квадратической погрешности определения координат характерных точек границ (Mt), с подставленными в такие формулы значениями и итоговые (вычисленные) значения Mt, м	Описание закрепления точки
	содержатся в Едином государственном реестре недвижимости		определены в результате выполнения комплексных кадастровых работ				
	X	Y	X	Y			
1	2	3	4	5	6	7	8
н1049У	—	—	464 796,82	1 274 595,45	Метод спутниковых геодезических измерений (определений)	$\sqrt{(0,08^2 + 0,06^2)} = 0,10$	—

1	2	3	4	5	6	7	8
н1068У	—	—	464 779,62	1 274 615,17	Метод спутниковых геодезических измерений (определений)	$\sqrt{(0,08^2 + 0,06^2)} = 0,10$	—
н1069У	—	—	464 779,35	1 274 615,47			
н1070У	—	—	464 769,36	1 274 626,67			
н1071У	—	—	464 747,32	1 274 607,53			
н1051У	—	—	464 775,51	1 274 576,15			
н1050У	—	—	464 783,58	1 274 583,11			
н1049У	—	—	464 796,82	1 274 595,45			

2. Сведения о частях границ уточняемого земельного участка с кадастровым номером 34:30:120002:22 :

Обозначение части границ		Горизонтальное проложение (S), м	Описание прохождения части границ	Сведения о согласовании местоположения границ (согласовано/спорное)
от т.	до т.			
1	2	3	4	5
н1049У	н1068У	26,17	—	согласовано
н1068У	н1069У	0,40		
н1069У	н1070У	15,01		
н1070У	н1071У	29,19		
н1071У	н1051У	42,18		
н1051У	н1050У	10,66		
н1050У	н1049У	18,10		

3. Сведения о характеристиках уточняемого земельного участка с кадастровым номером 34:30:120002:22 :

№ п/п	Наименование характеристики земельного участка	Значение характеристики
1	2	3
1.	Адрес земельного участка	—
1.1.	Сведения о местоположении земельного участка (при отсутствии адреса) в структурированном в соответствии с федеральной информационной адресной системой виде	404425, Российская Федерация, Волгоградская область, Суrowsикинский р-н, Новодербеноvский х, Центральная ул, д 4
1.2.	Дополнительные сведения о местоположении земельного участка	—

1	2				3		
2.	Площадь земельного участка ± величина погрешности определения (вычисления) площади (Р ± ΔР), м²				1 219 ± 12,00		
3.	Формула, примененная для вычисления предельной погрешности определения площади земельного участка, с подставленными значениями и итоговые (вычисленные) значения				$3,5*0,10*\sqrt{(1\,219,00)} = 12$		
4.	Площадь земельного участка согласно сведениям Единого государственного реестра недвижимости (Ркад), м²				1 219,00		
5.	Оценка расхождения Р и Ркад (Р - Ркад), м²				0		
6.	Предельный минимальный и максимальный размеры земельного участка (Рмин и Рмакс), м²				Рмин = 300 Рмакс = 5 000		
7.	Вид (виды) разрешенного использования				для ведения личного подсобного хозяйства		
7.1.	Дополнительные сведения об использовании земельного участка				—		
8.	Кадастровый или иной государственный учетный номер (инвентарный) здания, сооружения, объекта незавершенного строительства, расположенного на земельном участке				34:30:120002:264		
9.	Сведения о земельных участках (землях общего пользования, территории общего пользования), посредством которых обеспечивается доступ				Земли общего пользования		
10.	Иные сведения				—		
4. Пояснения к сведениям об уточняемом земельном участке с кадастровым номером 34:30:120002:22 :							
1.	—						
1. Сведения о характерных точках границ уточняемого земельного участка с кадастровым номером 34:30:120002:23 :							
Система координат МСК-34, зона 1 Зона № 1							
Обоз- начение харак- терных точек границ	Координаты, м				Метод определения координат	Формулы, примененные для расчета средней квадратической погрешности определения координат характерных точек границ (Mt), с подставленными в такие формулы значениями и итоговые (вычисленные) значения Mt, м	Описание закрепления точки
	содержатся в Едином государственном реестре недвижимости		определены в результате выполнения комплексных кадастровых работ				
	X	Y	X	Y			
1	2	3	4	5	6	7	8

1	2	3	4	5	6	7	8
н492У	—	—	464 702,96	1 273 781,19	Метод спутниковых геодезических измерений (определений)	$\sqrt{(0,08^2 + 0,06^2)} = 0,10$	—
н493У	—	—	464 756,88	1 273 825,85			
н494У	—	—	464 724,15	1 273 865,35			
н495У	—	—	464 663,88	1 273 828,36			
н492У	—	—	464 702,96	1 273 781,19			

2. Сведения о частях границ уточняемого земельного участка с кадастровым номером 34:30:120002:23 :

Обозначение части границ		Горизонтальное проложение (S), м	Описание прохождения части границ	Сведения о согласовании местоположения границ (согласовано/спорное)
от т.	до т.			
1	2	3	4	5
н492У	н493У	70,01	—	согласовано
н493У	н494У	51,30		
н494У	н495У	70,72		
н495У	н492У	61,26		

3. Сведения о характеристиках уточняемого земельного участка с кадастровым номером 34:30:120002:23 :

№ п/п	Наименование характеристики земельного участка	Значение характеристики
1	2	3
1.	Адрес земельного участка	—
1.1.	Сведения о местоположении земельного участка (при отсутствии адреса) в структурированном в соответствии с федеральной информационной адресной системой виде	404425, Российская Федерация, Волгоградская область, Суrowsкий р-н, Новодербенский х, Таловая ул, д 3
1.2.	Дополнительные сведения о местоположении земельного участка	—
2.	Площадь земельного участка ± величина погрешности определения (вычисления) площади ($P \pm \Delta P$), м²	$3\,940 \pm 22,00$
3.	Формула, примененная для вычисления предельной погрешности определения площади земельного участка, с подставленными значениями и итоговые (вычисленные) значения	$3,5 * 0,10 * \sqrt{(3\,940,00)} = 22$
4.	Площадь земельного участка согласно сведениям Единого государственного реестра недвижимости (Ркад), м²	3 940,00

1	2				3		
5.	Оценка расхождения Р и Ркад (Р - Ркад), м²				0		
6.	Предельный минимальный и максимальный размеры земельного участка (Рмин и Рмакс), м²				Рмин = 300 Рмакс = 5 000		
7.	Вид (виды) разрешенного использования				для ведения личного подсобного хозяйства		
7.1.	Дополнительные сведения об использовании земельного участка				—		
8.	Кадастровый или иной государственный учетный номер (инвентарный) здания, сооружения, объекта незавершенного строительства, расположенного на земельном участке				34:30:120002:271		
9.	Сведения о земельных участках (землях общего пользования, территории общего пользования), посредством которых обеспечивается доступ				Земли общего пользования		
10.	Иные сведения				Запрещение. Обременение возникает на основании: Постановление судебного пристава-исполнителя Суровикинское районное отделение ГУФССП по Волгоградской области № 266506304/3432 (155127/25/34032-ИП), выдан Суровикинское районное отделение ГУФССП по Волгоградской области Запрещение. Обременение возникает на основании: Постановление судебного пристава-исполнителя Суровикинское районное отделение ГУФССП по Волгоградской области № 265669852/3432 (147329/25/34032-ИП), выдан Суровикинское районное отделение ГУФССП по Волгоградской области Ипотека в силу закона. Обременение возникает на основании: Договор купли-продажи		
4. Пояснения к сведениям об уточняемом земельном участке с кадастровым номером 34:30:120002:23 :							
1.	—						
1. Сведения о характерных точках границ уточняемого земельного участка с кадастровым номером 34:30:120002:25 :							
Система координат МСК-34, зона 1 Зона № 1							
Обозначение характерных точек границ	Координаты, м				Метод определения координат	Формулы, примененные для расчета средней квадратической погрешности определения координат характерных точек границ (Mt), с подставленными в такие формулы значениями и итоговые (вычисленные) значения Mt, м	Описание закрепления точки
	содержатся в Едином государственном реестре недвижимости		определены в результате выполнения комплексных кадастровых работ				
	X	Y	X	Y			
1	2	3	4	5	6	7	8
н846У	—	—	464 785,88	1 274 504,79	Метод спутниковых геодезических измерений (определений)	$\sqrt{(0,08^2 + 0,06^2)} = 0,10$	—

1	2	3	4	5	6	7	8
н847У	—	—	464 789,62	1 274 507,89	Метод спутниковых геодезических измерений (определений)	$\sqrt{(0,08^2 + 0,06^2)} = 0,10$	—
н848У	—	—	464 769,00	1 274 535,44			
н849У	—	—	464 761,34	1 274 530,86			
н850У	—	—	464 757,13	1 274 527,33			
н851У	—	—	464 732,20	1 274 506,45			
н852У	—	—	464 750,12	1 274 485,53			
н853У	—	—	464 759,37	1 274 491,39			
н854У	—	—	464 774,27	1 274 501,65			
н855У	—	—	464 777,13	1 274 498,23			
н846У	—	—	464 785,88	1 274 504,79			

2. Сведения о частях границ уточняемого земельного участка с кадастровым номером
34:30:120002:25
:

Обозначение части границ		Горизонтальное проложение (S), м	Описание прохождения части границ	Сведения о согласовании местоположения границ (согласовано/спорное)
от т.	до т.			
1	2	3	4	5
н846У	н847У	4,86	—	согласовано
н847У	н848У	34,41		
н848У	н849У	8,92		
н849У	н850У	5,49		
н850У	н851У	32,52		
н851У	н852У	27,55		
н852У	н853У	10,95		
н853У	н854У	18,09		
н854У	н855У	4,46		
н855У	н846У	10,94		

3. Сведения о характеристиках уточняемого земельного участка с кадастровым номером 34:30:120002:25 :		
№ п/п	Наименование характеристики земельного участка	Значение характеристики
1	2	3
1.	Адрес земельного участка	—
1.1.	Сведения о местоположении земельного участка (при отсутствии адреса) в структурированном в соответствии с федеральной информационной адресной системой виде	404425, Российская Федерация, Волгоградская область, Суrowsикинский р-н, Новодербеновский х, Школьная ул, д 3
1.2.	Дополнительные сведения о местоположении земельного участка	—
2.	Площадь земельного участка ± величина погрешности определения (вычисления) площади ($P \pm \Delta P$), м²	1 438 ± 13,00
3.	Формула, примененная для вычисления предельной погрешности определения площади земельного участка, с подставленными значениями и итоговые (вычисленные) значения	$3,5 * 0,10 * \sqrt{(1\,438,00)} = 13$
4.	Площадь земельного участка согласно сведениям Единого государственного реестра недвижимости (Ркад), м²	1 309,00
5.	Оценка расхождения Р и Ркад ($P - P_{\text{кад}}$), м²	129
6.	Предельный минимальный и максимальный размеры земельного участка (Рмин и Рмакс), м²	Рмин = 300 Рмакс = 5 000
7.	Вид (виды) разрешенного использования	Для ведения личного подсобного хозяйства
7.1.	Дополнительные сведения об использовании земельного участка	—
8.	Кадастровый или иной государственный учетный номер (инвентарный) здания, сооружения, объекта незавершенного строительства, расположенного на земельном участке	34:30:120002:242
9.	Сведения о земельных участках (землях общего пользования, территории общего пользования), посредством которых обеспечивается доступ	Земли общего пользования
10.	Иные сведения	—
4. Пояснения к сведениям об уточняемом земельном участке с кадастровым номером 34:30:120002:25 :		
1.	—	

1. Сведения о характерных точках границ уточняемого земельного участка с кадастровым номером
34:30:120002:27
:

Система координат
МСК-34, зона 1
Зона №
1

Обоз- начение харак- терных точек границ	Координаты, м				Метод определения координат	Формулы, примененные для расчета средней квадратической погрешности определения координат характерных точек границ (Mt), с подставленными в такие формулы значениями и итоговые (вычисленные) значения Mt, м	Описание закрепления точки
	содержатся в Едином государственном реестре недвижимости		определены в результате выполнения комплексных кадастровых работ				
	X	Y	X	Y			
1	2	3	4	5	6	7	8
н66У	—	—	464 785,62	1 274 242,75	Метод спутниковых геодезических измерений (определений)	$\sqrt{(0,08^2 + 0,06^2)} = 0,10$	—
н65У	—	—	464 776,03	1 274 255,29			
н800У	—	—	464 750,87	1 274 237,46			
н162У	—	—	464 758,24	1 274 226,01			
н161У	—	—	464 773,41	1 274 236,42			
н66У	—	—	464 785,62	1 274 242,75			

2. Сведения о частях границ уточняемого земельного участка с кадастровым номером
34:30:120002:27
:

Обозначение части границ		Горизонтальное проложение (S), м	Описание прохождения части границ	Сведения о согласовании местоположения границ (согласовано/спорное)
от т.	до т.			
1	2	3	4	5
н66У	н65У	15,79	—	согласовано
н65У	н800У	30,84		
н800У	н162У	13,62		
н162У	н161У	18,40		
н161У	н66У	13,75		

3. Сведения о характеристиках уточняемого земельного участка с кадастровым номером
34:30:120002:27
:

№ п/п	Наименование характеристики земельного участка	Значение характеристики
1	2	3

1	2	3
1.	Адрес земельного участка	—
1.1.	Сведения о местоположении земельного участка (при отсутствии адреса) в структурированном в соответствии с федеральной информационной адресной системой виде	404425, Российская Федерация, Волгоградская область, Суровикинский р-н, Новодербенковский х, Мира ул, д 22б
1.2.	Дополнительные сведения о местоположении земельного участка	—
2.	Площадь земельного участка \pm величина погрешности определения (вычисления) площади ($P \pm \Delta P$), м ²	$446 \pm 7,00$
3.	Формула, примененная для вычисления предельной погрешности определения площади земельного участка, с подставленными значениями и итоговые (вычисленные) значения	$3,5 * 0,10 * \sqrt{(446,00)} = 7$
4.	Площадь земельного участка согласно сведениям Единого государственного реестра недвижимости (Ркад), м ²	446,00
5.	Оценка расхождения Р и Ркад ($P - P_{кад}$), м ²	0
6.	Предельный минимальный и максимальный размеры земельного участка ($P_{мин}$ и $P_{макс}$), м ²	$P_{мин} = 300$ $P_{макс} = 5\ 000$
7.	Вид (виды) разрешенного использования	для ведения личного подсобного хозяйства
7.1.	Дополнительные сведения об использовании земельного участка	—
8.	Кадастровый или иной государственный учетный номер (инвентарный) здания, сооружения, объекта незавершенного строительства, расположенного на земельном участке	34:30:120002:185
9.	Сведения о земельных участках (землях общего пользования, территории общего пользования), посредством которых обеспечивается доступ	Земли общего пользования
10.	Иные сведения	—
4. Пояснения к сведениям об уточняемом земельном участке с кадастровым номером <u>34:30:120002:27</u> :		
1.	—	

1. Сведения о характерных точках границ уточняемого земельного участка с кадастровым номером

34:30:120002:31

:

Система координат

МСК-34, зона 1

Зона №

1

Обоз- начение харак- терных точек границ	Координаты, м				Метод определения координат	Формулы, примененные для расчета средней квадратической погрешности определения координат характерных точек границ (Mt), с подставленными в такие формулы значениями и итоговые (вычисленные) значения Mt, м	Описание закрепления точки
	содержатся в Едином государственном реестре недвижимости		определены в результате выполнения комплексных кадастровых работ				
	X	Y	X	Y			
1	2	3	4	5	6	7	8
н1067У	—	—	464 622,69	1 274 553,25	Метод спутниковых геодезических измерений (определений)	$\sqrt{(0,08^2 + 0,06^2)} = 0,10$	—
н1059У	—	—	464 606,48	1 274 532,03			
н1060У	—	—	464 606,86	1 274 528,00			
н1061У	—	—	464 600,78	1 274 521,45			
н1072У	—	—	464 579,76	1 274 498,80			
н1073У	—	—	464 609,48	1 274 470,53			
н1074У	—	—	464 657,72	1 274 521,53			
н1067У	—	—	464 622,69	1 274 553,25			

2. Сведения о частях границ уточняемого земельного участка с кадастровым номером

34:30:120002:31

:

Обозначение части границ		Горизонтальное проложение (S), м	Описание прохождения части границ	Сведения о согласовании местоположения границ (согласовано/спорное)
от т.	до т.			
1	2	3	4	5
н1067У	н1059У	26,70	—	согласовано
н1059У	н1060У	4,05		
н1060У	н1061У	8,94		
н1061У	н1072У	30,90		

1	2	3	4	5
н1072У	н1073У	41,02	—	согласовано
н1073У	н1074У	70,20		
н1074У	н1067У	47,26		
3. Сведения о характеристиках уточняемого земельного участка с кадастровым номером 34:30:120002:31 :				
№ п/п	Наименование характеристики земельного участка		Значение характеристики	
1	2		3	
1.	Адрес земельного участка		—	
1.1.	Сведения о местоположении земельного участка (при отсутствии адреса) в структурированном в соответствии с федеральной информационной адресной системой виде		404425, Российская Федерация, Волгоградская область, Суровикинский р-н, Новодербеновский х, Мира ул, д 36	
1.2.	Дополнительные сведения о местоположении земельного участка		—	
2.	Площадь земельного участка ± величина погрешности определения (вычисления) площади (Р ± ΔР), м²		3 000 ± 19,00	
3.	Формула, примененная для вычисления предельной погрешности определения площади земельного участка, с подставленными значениями и итоговые (вычисленные) значения		3,5*0,10*√(3 000,00) = 19	
4.	Площадь земельного участка согласно сведениям Единого государственного реестра недвижимости (Ркад), м²		3 000,00	
5.	Оценка расхождения Р и Ркад (Р - Ркад), м²		0	
6.	Предельный минимальный и максимальный размеры земельного участка (Рмин и Рмакс), м²		Рмин = 300 Рмакс = 5 000	
7.	Вид (виды) разрешенного использования		Для ведения личного подсобного хозяйства	
7.1.	Дополнительные сведения об использовании земельного участка		—	
8.	Кадастровый или иной государственный учетный номер (инвентарный) здания, сооружения, объекта незавершенного строительства, расположенного на земельном участке		34:30:120002:332; 34:30:120002:404	
9.	Сведения о земельных участках (землях общего пользования, территории общего пользования), посредством которых обеспечивается доступ		Земли общего пользования	
10.	Иные сведения		Ипотека в силу закона. Обременение возникает на основании: Договор купли-продажи	
4. Пояснения к сведениям об уточняемом земельном участке с кадастровым номером 34:30:120002:31 :				
1.	—			

1. Сведения о характерных точках границ уточняемого земельного участка с кадастровым номером					34:30:120002:32		
Система координат					МСК-34, зона 1		
Обоз- начение харак- терных точек границ	Координаты, м				Метод определения координат	Формулы, примененные для расчета средней квадратической погрешности определения координат характерных точек границ (Mt), с подставленными в такие формулы значениями и итоговые (вычисленные) значения Mt, м	Описание закрепления точки
	содержатся в Едином государственном реестре недвижимости		определены в результате выполнения комплексных кадастровых работ				
	X	Y	X	Y			
1	2	3	4	5	6	7	8
н213У	—	—	464 610,04	1 274 568,57	Метод спутниковых геодезических измерений (определений)	$\sqrt{(0,08^2 + 0,06^2)} = 0,10$	—
н214У	—	—	464 598,04	1 274 582,51			
н215У	—	—	464 578,71	1 274 568,48			
н216У	—	—	464 576,64	1 274 568,71			
н217У	—	—	464 571,51	1 274 575,82			
н218У	—	—	464 565,10	1 274 571,20			
н219У	—	—	464 583,55	1 274 546,44			
н220У	—	—	464 608,13	1 274 566,94			
н213У	—	—	464 610,04	1 274 568,57			
Вырез 1 из 1							
221	—	—	464 600,91	1 274 578,99	—	0,10	—
222	—	—	464 600,64	1 274 579,28			
223	—	—	464 600,34	1 274 579,01			
224	—	—	464 600,62	1 274 578,71			
221	—	—	464 600,91	1 274 578,99			

2. Сведения о частях границ уточняемого земельного участка с кадастровым номером				34:30:120002:32		:
Обозначение части границ		Горизонтальное проложение (S), м	Описание прохождения части границ	Сведения о согласовании местоположения границ (согласовано/спорное)		
от т.	до т.					
1	2	3	4	5		
н213У	н214У	18,39	—	согласовано		
н214У	н215У	23,88				
н215У	н216У	2,08				
н216У	н217У	8,77				
н217У	н218У	7,90				
н218У	н219У	30,88				
н219У	н220У	32,01				
н220У	н213У	2,51				
Вырез 1 из 1						
221	222	0,40	—	согласовано		
222	223	0,40				
223	224	0,41				
224	221	0,40				
3. Сведения о характеристиках уточняемого земельного участка с кадастровым номером				34:30:120002:32		:
№ п/п	Наименование характеристики земельного участка		Значение характеристики			
1	2		3			
1.	Адрес земельного участка		—			
1.1.	Сведения о местоположении земельного участка (при отсутствии адреса) в структурированном в соответствии с федеральной информационной адресной системой виде		404425, Российская Федерация, Волгоградская область, Суровикинский р-н, Новодербеновский х, Мира ул, д 386			
1.2.	Дополнительные сведения о местоположении земельного участка		—			
2.	Площадь земельного участка ± величина погрешности определения (вычисления) площади (Р ± ΔР), м²		741 ± 10,00			
3.	Формула, примененная для вычисления предельной погрешности определения площади земельного участка, с подставленными значениями и итоговые (вычисленные) значения		3,5*0,10*√(741,00) = 10			
4.	Площадь земельного участка согласно сведениям Единого государственного реестра недвижимости (Ркад), м²		701,00			
5.	Оценка расхождения Р и Ркад (Р - Ркад), м²		40			

1	2	3
6.	Предельный минимальный и максимальный размеры земельного участка (Рмин и Рмакс), м²	Рмин = 300 Рмакс = 5 000
7.	Вид (виды) разрешенного использования	для приусадебного хозяйства
7.1.	Дополнительные сведения об использовании земельного участка	—
8.	Кадастровый или иной государственный учетный номер (инвентарный) здания, сооружения, объекта незавершенного строительства, расположенного на земельном участке	—
9.	Сведения о земельных участках (землях общего пользования, территории общего пользования), посредством которых обеспечивается доступ	Земли общего пользования
10.	Иные сведения	—

4. Пояснения к сведениям об уточняемом земельном участке с кадастровым номером 34:30:120002:32 :

1.	—
----	---

1. Сведения о характерных точках границ уточняемого земельного участка с кадастровым номером 34:30:120002:34 :
Система координат МСК-34, зона 1 Зона № 1

Обоз- начение харак- терных точек границ	Координаты, м				Метод определения координат	Формулы, примененные для расчета средней квадратической погрешности определения координат характерных точек границ (Mt), с подставленными в такие формулы значениями и итоговые (вычисленные) значения Mt, м	Описание закрепления точки
	содержатся в Едином государственном реестре недвижимости		определены в результате выполнения комплексных кадастровых работ				
	X	Y	X	Y			
1	2	3	4	5	6	7	8
н62У	—	—	464 807,34	1 274 254,02	Метод спутниковых геодезических измерений (определений)	$\sqrt{(0,08^2 + 0,06^2)} = 0,10$	—
н63У	—	—	464 799,60	1 274 269,95			
н64У	—	—	464 785,93	1 274 262,30			
н65У	—	—	464 776,03	1 274 255,29			
н66У	—	—	464 785,62	1 274 242,75			

1	2	3	4	5	6	7	8
н62У	—	—	464 807,34	1 274 254,02	Метод спутниковых геодезических измерений (определений)	$\sqrt{(0,08^2 + 0,06^2)} = 0,10$	—
Вырез 1 из 1							
67	—	—	464 803,13	1 274 260,21	—	0,10	—
68	—	—	464 803,43	1 274 260,48			
69	—	—	464 803,16	1 274 260,78			
70	—	—	464 802,86	1 274 260,51			
67	—	—	464 803,13	1 274 260,21			
2. Сведения о частях границ уточняемого земельного участка с кадастровым номером						34:30:120002:34 :	
Обозначение части границ		Горизонтальное проложение (S), м	Описание прохождения части границ		Сведения о согласовании местоположения границ (согласовано/спорное)		
от т.	до т.						
1	2	3	4		5		
н62У	н63У	17,71	—		согласовано		
н63У	н64У	15,66					
н64У	н65У	12,13					
н65У	н66У	15,79					
н66У	н62У	24,47					
Вырез 1 из 1							
67	68	0,40	—		согласовано		
68	69	0,40					
69	70	0,40					
70	67	0,40					
3. Сведения о характеристиках уточняемого земельного участка с кадастровым номером						34:30:120002:34 :	
№ п/п	Наименование характеристики земельного участка				Значение характеристики		
1	2				3		
1.	Адрес земельного участка				—		
1.1.	Сведения о местоположении земельного участка (при отсутствии адреса) в структурированном в соответствии с федеральной информационной адресной системой виде				404425, Российская Федерация, Волгоградская область, Суrowsикинский р-н, Новодербеноvский х, Мира ул, д 22б		
1.2.	Дополнительные сведения о местоположении земельного участка				—		
2.	Площадь земельного участка ± величина погрешности определения (вычисления) площади (P ± ΔP), м²				445 ± 7,00		

1	2	3
3.	Формула, примененная для вычисления предельной погрешности определения площади земельного участка, с подставленными значениями и итоговые (вычисленные) значения	$3,5*0,10*\sqrt{(445,00)} = 7$
4.	Площадь земельного участка согласно сведениям Единого государственного реестра недвижимости (Ркад), м²	445,00
5.	Оценка расхождения Р и Ркад (Р - Ркад), м²	0
6.	Предельный минимальный и максимальный размеры земельного участка (Рмин и Рмакс), м²	Рмин = 300 Рмакс = 5 000
7.	Вид (виды) разрешенного использования	для приусадебного хозяйства
7.1.	Дополнительные сведения об использовании земельного участка	—
8.	Кадастровый или иной государственный учетный номер (инвентарный) здания, сооружения, объекта незавершенного строительства, расположенного на земельном участке	34:30:120002:238
9.	Сведения о земельных участках (землях общего пользования, территории общего пользования), посредством которых обеспечивается доступ	Земли общего пользования
10.	Иные сведения	Запрещение. Обременение возникает на основании: Постановление судебного пристава-исполнителя Суровикинское районное отделение ГУФССП по Волгоградской области № 247558766/3432 (14787/22/34032-ИП), выдан Суровикинское районное отделение ГУФССП по Волгоградской области Запрещение. Обременение возникает на основании: Постановление судебного пристава-исполнителя Суровикинское районное отделение ГУФССП по Волгоградской области № 196542147/3432 (14787/22/34032-ИП), выдан Суровикинское районное отделение ГУФССП по Волгоградской области
4. Пояснения к сведениям об уточняемом земельном участке с кадастровым номером 34:30:120002:34 :		
1.	—	

1. Сведения о характерных точках границ уточняемого земельного участка с кадастровым номером

34:30:120002:35

:

Система координат

МСК-34, зона 1

Зона №

1

Обоз- начение харак- терных точек границ	Координаты, м				Метод определения координат	Формулы, примененные для расчета средней квадратической погрешности определения координат характерных точек границ (Mt), с подставленными в такие формулы значениями и итоговые (вычисленные) значения Mt, м	Описание закрепления точки
	содержатся в Едином государственном реестре недвижимости		определены в результате выполнения комплексных кадастровых работ				
	X	Y	X	Y			
1	2	3	4	5	6	7	8
н958У	—	—	463 370,53	1 274 942,54	Метод спутниковых геодезических измерений (определений)	$\sqrt{(0,08^2 + 0,06^2)} = 0,10$	—
н959У	—	—	463 379,82	1 274 997,87			
н960У	—	—	463 326,32	1 275 006,85			
н961У	—	—	463 316,83	1 274 978,22			
н962У	—	—	463 359,14	1 274 944,54			
н958У	—	—	463 370,53	1 274 942,54			

Вырез 1 из 1

963	—	—	463 333,85	1 275 000,48	—	0,10	—
964	—	—	463 334,20	1 275 000,68			
965	—	—	463 334,01	1 275 001,03			
966	—	—	463 333,65	1 275 000,83			
963	—	—	463 333,85	1 275 000,48			

2. Сведения о частях границ уточняемого земельного участка с кадастровым номером

34:30:120002:35

:

Обозначение части границ		Горизонтальное проложение (S), м	Описание прохождения части границ	Сведения о согласовании местоположения границ (согласовано/спорное)
от т.	до т.			
1	2	3	4	5
н958У	н959У	56,10	—	согласовано
н959У	н960У	54,25		

1	2	3	4	5
н960У	н961У	30,16	—	согласовано
н961У	н962У	54,08		
н962У	н958У	11,56		

Вырез 1 из 1

963	964	0,40	—	согласовано
964	965	0,40		
965	966	0,41		
966	963	0,40		

3. Сведения о характеристиках уточняемого земельного участка с кадастровым номером 34:30:120002:35 :

№ п/п	Наименование характеристики земельного участка	Значение характеристики
1	2	3
1.	Адрес земельного участка	—
1.1.	Сведения о местоположении земельного участка (при отсутствии адреса) в структурированном в соответствии с федеральной информационной адресной системой виде	404425, Российская Федерация, Волгоградская область, Суровикинский р-н, Новодербеновский х, Таловая ул, д 13
1.2.	Дополнительные сведения о местоположении земельного участка	—
2.	Площадь земельного участка ± величина погрешности определения (вычисления) площади ($P \pm \Delta P$), м²	$2\,609 \pm 18,00$
3.	Формула, примененная для вычисления предельной погрешности определения площади земельного участка, с подставленными значениями и итоговые (вычисленные) значения	$3,5 * 0,10 * \sqrt{(2\,609,00)} = 18$
4.	Площадь земельного участка согласно сведениям Единого государственного реестра недвижимости (Ркад), м²	2 609,00
5.	Оценка расхождения Р и Ркад ($P - P_{кад}$), м²	0
6.	Предельный минимальный и максимальный размеры земельного участка (Рмин и Рмакс), м²	Рмин = 300 Рмакс = 5 000
7.	Вид (виды) разрешенного использования	для ведения личного подсобного хозяйства
7.1.	Дополнительные сведения об использовании земельного участка	—
8.	Кадастровый или иной государственный учетный номер (инвентарный) здания, сооружения, объекта незавершенного строительства, расположенного на земельном участке	34:30:120002:412

1	2				3		
9.	Сведения о земельных участках (землях общего пользования, территории общего пользования), посредством которых обеспечивается доступ				Земли общего пользования		
10.	Иные сведения				—		
4. Пояснения к сведениям об уточняемом земельном участке с кадастровым номером 34:30:120002:35 :							
1.	—						
1. Сведения о характерных точках границ уточняемого земельного участка с кадастровым номером 34:30:120002:43 :							
Система координат МСК-34, зона 1 Зона № 1							
Обоз- начение харак- терных точек границ	Координаты, м				Метод определения координат	Формулы, примененные для расчета средней квадратической погрешности определения координат характерных точек границ (Mt), с подставленными в такие формулы значениями и итоговые (вычисленные) значения Mt, м	Описание закрепления точки
	содержатся в Едином государственном реестре недвижимости		определены в результате выполнения комплексных кадастровых работ				
	X	Y	X	Y			
1	2	3	4	5	6	7	8
н894У	—	—	464 511,44	1 274 688,52	Метод спутниковых геодезических измерений (определений)	$\sqrt{(0,08^2 + 0,06^2)} = 0,10$	—
н1075У	—	—	464 496,64	1 274 706,53			
н1076У	—	—	464 487,17	1 274 698,50			
н1077У	—	—	464 482,85	1 274 703,61			
н1078У	—	—	464 478,05	1 274 699,38			
н1079У	—	—	464 479,61	1 274 697,24			
н1080У	—	—	464 439,21	1 274 663,39			
н1081У	—	—	464 457,93	1 274 640,50			

1	2	3	4	5	6	7	8
н895У	—	—	464 478,58	1 274 659,04	Метод спутниковых геодезических измерений (определений)	$\sqrt{(0,08^2 + 0,06^2)} = 0,10$	—
н894У	—	—	464 511,44	1 274 688,52			
2. Сведения о частях границ уточняемого земельного участка с кадастровым номером						34:30:120002:43 :	
Обозначение части границ		Горизонтальное проложение (S), м	Описание прохождения части границ		Сведения о согласовании местоположения границ (согласовано/спорное)		
от т.	до т.						
1	2	3	4		5		
н894У	н1075У	23,31	—		согласовано		
н1075У	н1076У	12,42					
н1076У	н1077У	6,69					
н1077У	н1078У	6,40					
н1078У	н1079У	2,65					
н1079У	н1080У	52,71					
н1080У	н1081У	29,57					
н1081У	н895У	27,75					
н895У	н894У	44,15					
3. Сведения о характеристиках уточняемого земельного участка с кадастровым номером						34:30:120002:43 :	
№ п/п	Наименование характеристики земельного участка				Значение характеристики		
1	2				3		
1.	Адрес земельного участка				—		
1.1.	Сведения о местоположении земельного участка (при отсутствии адреса) в структурированном в соответствии с федеральной информационной адресной системой виде				404425, Российская Федерация, Волгоградская область, Суровикинский р-н, Новодербеновский х, Мира ул, д 46		
1.2.	Дополнительные сведения о местоположении земельного участка				—		
2.	Площадь земельного участка ± величина погрешности определения (вычисления) площади (Р ± ΔР), м²				2 005 ± 16,00		
3.	Формула, примененная для вычисления предельной погрешности определения площади земельного участка, с подставленными значениями и итоговые (вычисленные) значения				$3,5 \cdot 0,10 \cdot \sqrt{(2\,005,00)} = 16$		
4.	Площадь земельного участка согласно сведениям Единого государственного реестра недвижимости (Ркад), м²				2 005,00		

1	2				3		
5.	Оценка расхождения Р и Ркад (Р - Ркад), м²				0		
6.	Предельный минимальный и максимальный размеры земельного участка (Рмин и Рмакс), м²				Рмин = 300 Рмакс = 5 000		
7.	Вид (виды) разрешенного использования				Для ведения личного подсобного хозяйства		
7.1.	Дополнительные сведения об использовании земельного участка				—		
8.	Кадастровый или иной государственный учетный номер (инвентарный) здания, сооружения, объекта незавершенного строительства, расположенного на земельном участке				—		
9.	Сведения о земельных участках (землях общего пользования, территории общего пользования), посредством которых обеспечивается доступ				Земли общего пользования		
10.	Иные сведения				—		
4. Пояснения к сведениям об уточняемом земельном участке с кадастровым номером 34:30:120002:43 :							
1.	—						
1. Сведения о характерных точках границ уточняемого земельного участка с кадастровым номером 34:30:120002:47 :							
Система координат МСК-34, зона 1 Зона № 1							
Обоз- начение харак- терных точек границ	Координаты, м				Метод определения координат	Формулы, примененные для расчета средней квадратической погрешности определения координат характерных точек границ (Mt), с подставленными в такие формулы значениями и итоговые (вычисленные) значения Mt, м	Описание закрепления точки
	содержатся в Едином государственном реестре недвижимости		определены в результате выполнения комплексных кадастровых работ				
	X	Y	X	Y			
1	2	3	4	5	6	7	8
н374У	—	—	464 727,64	1 274 247,22	Метод спутниковых геодезических измерений (определений)	$\sqrt{(0,08^2 + 0,06^2)} = 0,10$	—
н375У	—	—	464 731,29	1 274 249,88			
н376У	—	—	464 744,83	1 274 259,94			
н377У	—	—	464 772,95	1 274 282,15			

1	2	3	4	5	6	7	8
н378У	—	—	464 779,63	1 274 286,36	Метод спутниковых геодезических измерений (определений)	$\sqrt{(0,08^2 + 0,06^2)} = 0,10$	—
н379У	—	—	464 786,73	1 274 289,96			
н380У	—	—	464 791,67	1 274 291,83			
н381У	—	—	464 785,52	1 274 305,80			
н382У	—	—	464 753,57	1 274 281,54			
н383У	—	—	464 735,28	1 274 267,07			
н384У	—	—	464 722,24	1 274 255,81			
н374У	—	—	464 727,64	1 274 247,22			

Вырез 1 из 1

385	—	—	464 788,17	1 274 297,88	—	0,10	—
386	—	—	464 787,89	1 274 298,18			
387	—	—	464 787,60	1 274 297,91			
388	—	—	464 787,86	1 274 297,61			
385	—	—	464 788,17	1 274 297,88			

2. Сведения о частях границ уточняемого земельного участка с кадастровым номером 34:30:120002:47:

Обозначение части границ		Горизонтальное проложение (S), м	Описание прохождения части границ	Сведения о согласовании местоположения границ (согласовано/спорное)
от т.	до т.			
1	2	3	4	5
н374У	н375У	4,52	—	согласовано
н375У	н376У	16,87		
н376У	н377У	35,83		
н377У	н378У	7,90		
н378У	н379У	7,96		
н379У	н380У	5,28		
н380У	н381У	15,26		
н381У	н382У	40,12		

1	2	3	4	5
н382У	н383У	23,32	—	согласовано
н383У	н384У	17,23		
н384У	н374У	10,15		

Вырез 1 из 1

385	386	0,41	—	согласовано
386	387	0,40		
387	388	0,40		
388	385	0,41		

3. Сведения о характеристиках уточняемого земельного участка с кадастровым номером 34:30:120002:47 :

№ п/п	Наименование характеристики земельного участка	Значение характеристики
1	2	3
1.	Адрес земельного участка	—
1.1.	Сведения о местоположении земельного участка (при отсутствии адреса) в структурированном в соответствии с федеральной информационной адресной системой виде	404425, Российская Федерация, Волгоградская область, Суровикинский р-н, Новодербеновский х, Мира ул, д 24б
1.2.	Дополнительные сведения о местоположении земельного участка	—
2.	Площадь земельного участка ± величина погрешности определения (вычисления) площади ($P \pm \Delta P$), м²	$926 \pm 11,00$
3.	Формула, примененная для вычисления предельной погрешности определения площади земельного участка, с подставленными значениями и итоговые (вычисленные) значения	$3,5*0,10*\sqrt{(926,00)} = 11$
4.	Площадь земельного участка согласно сведениям Единого государственного реестра недвижимости (Ркад), м²	1 024,00
5.	Оценка расхождения Р и Ркад ($P - P_{кад}$), м²	98
6.	Предельный минимальный и максимальный размеры земельного участка ($P_{мин}$ и $P_{макс}$), м²	$P_{мин} = 300$ $P_{макс} = 5\ 000$
7.	Вид (виды) разрешенного использования	Для ведения личного подсобного хозяйства
7.1.	Дополнительные сведения об использовании земельного участка	—
8.	Кадастровый или иной государственный учетный номер (инвентарный) здания, сооружения, объекта незавершенного строительства, расположенного на земельном участке	34:30:120002:397; 34:30:120002:413

1	2				3		
9.	Сведения о земельных участках (землях общего пользования, территории общего пользования), посредством которых обеспечивается доступ				Земли общего пользования		
10.	Иные сведения				—		
4. Пояснения к сведениям об уточняемом земельном участке с кадастровым номером 34:30:120002:47 :							
1.	—						
1. Сведения о характерных точках границ уточняемого земельного участка с кадастровым номером 34:30:120002:48 :							
Система координат МСК-34, зона 1				Зона № 1			
Обоз- начение харак- терных точек границ	Координаты, м				Метод определения координат	Формулы, примененные для расчета средней квадратической погрешности определения координат характерных точек границ (Mt), с подставленными в такие формулы значениями и итоговые (вычисленные) значения Mt, м	Описание закрепления точки
	содержатся в Едином государственном реестре недвижимости		определены в результате выполнения комплексных кадастровых работ				
	X	Y	X	Y			
1	2	3	4	5	6	7	8
н418У	—	—	464 964,53	1 273 956,37	Метод спутниковых геодезических измерений (определений)	$\sqrt{(0,08^2 + 0,06^2)} = 0,10$	—
н419У	—	—	464 987,98	1 273 970,89			
н420У	—	—	464 999,02	1 273 979,09			
н421У	—	—	465 000,70	1 273 976,74			
н422У	—	—	465 005,78	1 273 980,84			
н423У	—	—	465 008,56	1 273 983,26			
н424У	—	—	465 004,35	1 273 987,85			
н425У	—	—	465 009,97	1 273 992,62			

1	2	3	4	5	6	7	8
н426У	—	—	465 013,22	1 273 995,41	Метод спутниковых геодезических измерений (определений)	$\sqrt{(0,08^2 + 0,06^2)} = 0,10$	—
н427У	—	—	465 002,62	1 274 009,36			
н428У	—	—	464 955,58	1 273 976,13			
н418У	—	—	464 964,53	1 273 956,37			

2. Сведения о частях границ уточняемого земельного участка с кадастровым номером 34:30:120002:48 :

Обозначение части границ		Горизонтальное проложение (S), м	Описание прохождения части границ	Сведения о согласовании местоположения границ (согласовано/спорное)
от т.	до т.			
1	2	3	4	5
н418У	н419У	27,58	—	согласовано
н419У	н420У	13,75		
н420У	н421У	2,89		
н421У	н422У	6,53		
н422У	н423У	3,69		
н423У	н424У	6,23		
н424У	н425У	7,37		
н425У	н426У	4,28		
н426У	н427У	17,52		
н427У	н428У	57,59		
н428У	н418У	21,69		

3. Сведения о характеристиках уточняемого земельного участка с кадастровым номером 34:30:120002:48 :

№ п/п	Наименование характеристики земельного участка	Значение характеристики
1	2	3
1.	Адрес земельного участка	—
1.1.	Сведения о местоположении земельного участка (при отсутствии адреса) в структурированном в соответствии с федеральной информационной адресной системой виде	404425, Российская Федерация, Волгоградская область, Суворовинский р-н, Новодербеновский х, Мира ул, д 186
1.2.	Дополнительные сведения о местоположении земельного участка	—
2.	Площадь земельного участка ± величина погрешности определения (вычисления) площади ($P \pm \Delta P$), м²	1 323 ± 13,00

1	2				3		
3.	Формула, примененная для вычисления предельной погрешности определения площади земельного участка, с подставленными значениями и итоговые (вычисленные) значения				3,5*0,10*√(1 323,00) = 13		
4.	Площадь земельного участка согласно сведениям Единого государственного реестра недвижимости (Ркад), м²				1 321,00		
5.	Оценка расхождения Р и Ркад (Р - Ркад), м²				2		
6.	Предельный минимальный и максимальный размеры земельного участка (Рмин и Рмакс), м²				Рмин = 300 Рмакс = 5 000		
7.	Вид (виды) разрешенного использования				Для ведения личного подсобного хозяйства		
7.1.	Дополнительные сведения об использовании земельного участка				—		
8.	Кадастровый или иной государственный учетный номер (инвентарный) здания, сооружения, объекта незавершенного строительства, расположенного на земельном участке				—		
9.	Сведения о земельных участках (землях общего пользования, территории общего пользования), посредством которых обеспечивается доступ				Земли общего пользования		
10.	Иные сведения				—		
4. Пояснения к сведениям об уточняемом земельном участке с кадастровым номером 34:30:120002:48 :							
1.	—						
1. Сведения о характерных точках границ уточняемого земельного участка с кадастровым номером 34:30:120002:51 :							
Система координат МСК-34, зона 1 Зона № 1							
Обозначение характерных точек границ	Координаты, м				Метод определения координат	Формулы, примененные для расчета средней квадратической погрешности определения координат характерных точек границ (Mt), с подставленными в такие формулы значениями и итоговые (вычисленные) значения Mt, м	Описание закрепления точки
	содержатся в Едином государственном реестре недвижимости		определены в результате выполнения комплексных кадастровых работ				
	X	Y	X	Y			
1	2	3	4	5	6	7	8
н562У	—	—	464 754,66	1 274 367,70	Метод спутниковых геодезических измерений (определений)	√(0,08² + 0,06²) = 0,10	—

1	2	3	4	5	6	7	8
н563У	—	—	464 749,30	1 274 376,35	Метод спутниковых геодезических измерений (определений)	$\sqrt{(0,08^2 + 0,06^2)} = 0,10$	—
н564У	—	—	464 749,00	1 274 376,08			
н565У	—	—	464 748,73	1 274 376,38			
н566У	—	—	464 749,04	1 274 376,65			
н567У	—	—	464 746,67	1 274 380,61			
н568У	—	—	464 743,93	1 274 384,41			
н569У	—	—	464 739,05	1 274 391,52			
н570У	—	—	464 692,78	1 274 354,11			
н571У	—	—	464 706,86	1 274 334,19			
н572У	—	—	464 724,90	1 274 349,36			
н562У	—	—	464 754,66	1 274 367,70			

2. Сведения о частях границ уточняемого земельного участка с кадастровым номером
34:30:120002:51
:

Обозначение части границ		Горизонтальное проложение (S), м	Описание прохождения части границ	Сведения о согласовании местоположения границ (согласовано/спорное)
от т.	до т.			
1	2	3	4	5
н562У	н563У	10,18	—	согласовано
н563У	н564У	0,40		
н564У	н565У	0,40		
н565У	н566У	0,41		
н566У	н567У	4,62		
н567У	н568У	4,68		
н568У	н569У	8,62		
н569У	н570У	59,50		
н570У	н571У	24,39		

1	2	3	4	5
н571У	н572У	23,57	—	согласовано
н572У	н562У	34,96		
3. Сведения о характеристиках уточняемого земельного участка с кадастровым номером 34:30:120002:51 :				
№ п/п	Наименование характеристики земельного участка		Значение характеристики	
1	2		3	
1.	Адрес земельного участка		—	
1.1.	Сведения о местоположении земельного участка (при отсутствии адреса) в структурированном в соответствии с федеральной информационной адресной системой виде		404425, Российская Федерация, Волгоградская область, Суровикинский р-н, Новодербеновский х	
1.2.	Дополнительные сведения о местоположении земельного участка		—	
2.	Площадь земельного участка ± величина погрешности определения (вычисления) площади (Р ± ΔР), м²		1 500 ± 14,00	
3.	Формула, примененная для вычисления предельной погрешности определения площади земельного участка, с подставленными значениями и итоговые (вычисленные) значения		3,5*0,10*√(1 500,00) = 14	
4.	Площадь земельного участка согласно сведениям Единого государственного реестра недвижимости (Ркад), м²		1 500,00	
5.	Оценка расхождения Р и Ркад (Р - Ркад), м²		0	
6.	Предельный минимальный и максимальный размеры земельного участка (Рмин и Рмакс), м²		Рмин = 300 Рмакс = 5 000	
7.	Вид (виды) разрешенного использования		для ведения личного подсобного хозяйства	
7.1.	Дополнительные сведения об использовании земельного участка		—	
8.	Кадастровый или иной государственный учетный номер (инвентарный) здания, сооружения, объекта незавершенного строительства, расположенного на земельном участке		34:30:120002:186	
9.	Сведения о земельных участках (землях общего пользования, территории общего пользования), посредством которых обеспечивается доступ		Земли общего пользования	
10.	Иные сведения		—	
4. Пояснения к сведениям об уточняемом земельном участке с кадастровым номером 34:30:120002:51 :				
1.	—			

1. Сведения о характерных точках границ уточняемого земельного участка с кадастровым номером					34:30:120002:52		
Система координат					МСК-34, зона 1		
					Зона № 1		
Обоз- начение харак- терных точек границ	Координаты, м				Метод определения координат	Формулы, примененные для расчета средней квадратической погрешности определения координат характерных точек границ (Mt), с подставленными в такие формулы значениями и итоговые (вычисленные) значения Mt, м	Описание закрепления точки
	содержатся в Едином государственном реестре недвижимости		определены в результате выполнения комплексных кадастровых работ				
	X	Y	X	Y			
1	2	3	4	5	6	7	8
н62У	—	—	464 807,34	1 274 254,02	Метод спутниковых геодезических измерений (определений)	$\sqrt{(0,08^2 + 0,06^2)} = 0,10$	—
н66У	—	—	464 785,62	1 274 242,75			
н161У	—	—	464 773,41	1 274 236,42			
н162У	—	—	464 758,24	1 274 226,01			
н163У	—	—	464 749,45	1 274 219,97			
н164У	—	—	464 752,69	1 274 214,02			
н165У	—	—	464 754,80	1 274 211,45			
н166У	—	—	464 778,40	1 274 224,04			
н167У	—	—	464 780,08	1 274 221,89			
н168У	—	—	464 802,75	1 274 232,20			
н169У	—	—	464 802,12	1 274 233,65			
н170У	—	—	464 813,39	1 274 238,94			

1	2	3	4	5	6	7	8
н62У	—	—	464 807,34	1 274 254,02	Метод спутниковых геодезических измерений (определений)	$\sqrt{(0,08^2 + 0,06^2)} = 0,10$	—
Вырез 1 из 1							
171	—	—	464 808,33	1 274 247,35	—	0,10	—
172	—	—	464 808,63	1 274 247,62			
173	—	—	464 808,36	1 274 247,92			
174	—	—	464 808,06	1 274 247,65			
171	—	—	464 808,33	1 274 247,35			
2. Сведения о частях границ уточняемого земельного участка с кадастровым номером						34:30:120002:52 :	
Обозначение части границ		Горизонтальное проложение (S), м	Описание прохождения части границ		Сведения о согласовании местоположения границ (согласовано/спорное)		
от т.	до т.						
1	2	3	4		5		
н62У	н66У	24,47	—		согласовано		
н66У	н161У	13,75					
н161У	н162У	18,40					
н162У	н163У	10,67					
н163У	н164У	6,77					
н164У	н165У	3,33					
н165У	н166У	26,75					
н166У	н167У	2,73					
н167У	н168У	24,90					
н168У	н169У	1,58					
н169У	н170У	12,45					
н170У	н62У	16,25					
Вырез 1 из 1							
171	172	0,40	—		согласовано		
172	173	0,40					
173	174	0,40					
174	171	0,40					
3. Сведения о характеристиках уточняемого земельного участка с кадастровым номером						34:30:120002:52 :	
№ п/п	Наименование характеристики земельного участка				Значение характеристики		
1	2				3		

1	2	3
1.	Адрес земельного участка	—
1.1.	Сведения о местоположении земельного участка (при отсутствии адреса) в структурированном в соответствии с федеральной информационной адресной системой виде	404425, Российская Федерация, Волгоградская область, Суровикинский р-н, Новодербенковский х, Мира ул, д 22а
1.2.	Дополнительные сведения о местоположении земельного участка	—
2.	Площадь земельного участка \pm величина погрешности определения (вычисления) площади ($P \pm \Delta P$), м ²	$950 \pm 11,00$
3.	Формула, примененная для вычисления предельной погрешности определения площади земельного участка, с подставленными значениями и итоговые (вычисленные) значения	$3,5*0,10*\sqrt{(950,00)} = 11$
4.	Площадь земельного участка согласно сведениям Единого государственного реестра недвижимости (Ркад), м ²	891,00
5.	Оценка расхождения Р и Ркад ($P - P_{кад}$), м ²	59
6.	Предельный минимальный и максимальный размеры земельного участка (Рмин и Рмакс), м ²	Рмин = 300 Рмакс = 5 000
7.	Вид (виды) разрешенного использования	для приусадебного хозяйства
7.1.	Дополнительные сведения об использовании земельного участка	—
8.	Кадастровый или иной государственный учетный номер (инвентарный) здания, сооружения, объекта незавершенного строительства, расположенного на земельном участке	—
9.	Сведения о земельных участках (землях общего пользования, территории общего пользования), посредством которых обеспечивается доступ	Земли общего пользования

1	2	3
10.	Иные сведения	<p>Запрещение. Обременение возникает на основании: Постановление судебного пристава-исполнителя Жердевское районное ОСП № 64532119/6803 (22450/25/68003-ИП), выдан Жердевское районное ОСП</p> <p>Запрещение. Обременение возникает на основании: Постановление судебного пристава-исполнителя Жердевское районное ОСП № 61180774/6803 (55201/24/68003-ИП), выдан Жердевское районное Отдел судебных приставов</p> <p>Запрещение. Обременение возникает на основании: Постановление судебного пристава-исполнителя Жердевское районное ОСП № 58557128/6803 (41649/24/68003-ИП), выдан Жердевское районное ОСП</p> <p>Запрещение. Обременение возникает на основании: Постановление судебного пристава-исполнителя № 58258976/6803 (38264/24/68003-ИП), выдан Жердевское районное ОСП</p> <p>Запрещение. Обременение возникает на основании: Постановление судебного пристава-исполнителя Жердевское районное ОСП № 57356321/6803 (68523/23/68003-ИП), выдан Жердевское районное ОСП</p> <p>Запрещение. Обременение возникает на основании: Постановление судебного пристава-исполнителя Жердевское районное ОСП № 57360400/6803 (55767/23/68003-ИП), выдан Жердевское районное ОСП</p> <p>Ипотека в силу закона. Обременение возникает на основании: Договор купли-продажи изолированной части жилого дома и земельного участка с рассрочкой платежа</p>

4. Пояснения к сведениям об уточняемом земельном участке с кадастровым номером 34:30:120002:52 :

1. —

1. Сведения о характерных точках границ уточняемого земельного участка с кадастровым номером 34:30:120002:54 :

Система координат МСК-34, зона 1 Зона № 1

Обозначение характерных точек границ	Координаты, м				Метод определения координат	Формулы, примененные для расчета средней квадратической погрешности определения координат характерных точек границ (Mt), с подставленными в такие формулы значениями и итоговые (вычисленные) значения Mt, м	Описание закрепления точки
	содержатся в Едином государственном реестре недвижимости		определены в результате выполнения комплексных кадастровых работ				
	X	Y	X	Y			
1	2	3	4	5	6	7	8
н119У	—	—	465 071,04	1 273 912,01	Метод спутниковых геодезических измерений (определений)	$\sqrt{(0,08^2 + 0,06^2)} = 0,10$	—

1	2	3	4	5	6	7	8
н120У	—	—	465 057,27	1 273 942,76	Метод спутниковых геодезических измерений (определений)	$\sqrt{(0,08^2 + 0,06^2)} = 0,10$	—
н121У	—	—	465 019,62	1 273 929,39			
н122У	—	—	465 031,70	1 273 896,94			
н119У	—	—	465 071,04	1 273 912,01			

2. Сведения о частях границ уточняемого земельного участка с кадастровым номером 34:30:120002:54 :

Обозначение части границ		Горизонтальное проложение (S), м	Описание прохождения части границ	Сведения о согласовании местоположения границ (согласовано/спорное)
от т.	до т.			
1	2	3	4	5
н119У	н120У	33,69	—	согласовано
н120У	н121У	39,95		
н121У	н122У	34,63		
н122У	н119У	42,13		

3. Сведения о характеристиках уточняемого земельного участка с кадастровым номером 34:30:120002:54 :

№ п/п	Наименование характеристики земельного участка	Значение характеристики
1	2	3
1.	Адрес земельного участка	—
1.1.	Сведения о местоположении земельного участка (при отсутствии адреса) в структурированном в соответствии с федеральной информационной адресной системой виде	404425, Российская Федерация, Волгоградская область, Суrowsикинский р-н, Новодербенковский х, Мира ул, д 16
1.2.	Дополнительные сведения о местоположении земельного участка	—
2.	Площадь земельного участка \pm величина погрешности определения (вычисления) площади ($P \pm \Delta P$), м ²	$1\,400 \pm 13,00$
3.	Формула, примененная для вычисления предельной погрешности определения площади земельного участка, с подставленными значениями и итоговые (вычисленные) значения	$3,5 * 0,10 * \sqrt{(1\,400,00)} = 13$
4.	Площадь земельного участка согласно сведениям Единого государственного реестра недвижимости (Ркад), м ²	1 400,00
5.	Оценка расхождения Р и Ркад ($P - P_{\text{кад}}$), м ²	0

1	2	3
6.	Предельный минимальный и максимальный размеры земельного участка (Рмин и Рмакс), м²	Рмин = 300 Рмакс = 5 000
7.	Вид (виды) разрешенного использования	для приусадебного хозяйства
7.1.	Дополнительные сведения об использовании земельного участка	—
8.	Кадастровый или иной государственный учетный номер (инвентарный) здания, сооружения, объекта незавершенного строительства, расположенного на земельном участке	34:30:120002:127
9.	Сведения о земельных участках (землях общего пользования, территории общего пользования), посредством которых обеспечивается доступ	Земли общего пользования
10.	Иные сведения	Запрещение. Обременение возникает на основании: Постановление судебного пристава-исполнителя Суровикинское районное отделение ГУФССП по Волгоградской области № 268872120/3432 (159037/25/34032-ИП), выдан Суровикинское районное отделение ГУФССП по Волгоградской области

4. Пояснения к сведениям об уточняемом земельном участке с кадастровым номером 34:30:120002:54 :

1.	—
----	---

1. Сведения о характерных точках границ уточняемого земельного участка с кадастровым номером 34:30:120002:56 :
Система координат МСК-34, зона 1 Зона № 1

Обоз- начение харак- терных точек границ	Координаты, м				Метод определения координат	Формулы, примененные для расчета средней квадратической погрешности определения координат характерных точек границ (Mt), с подставленными в такие формулы значениями и итоговые (вычисленные) значения Mt, м	Описание закрепления точки
	содержатся в Едином государственном реестре недвижимости		определены в результате выполнения комплексных кадастровых работ				
	X	Y	X	Y			
1	2	3	4	5	6	7	8
н225У	—	—	464 825,06	1 274 213,30	Метод спутниковых геодезических измерений (определений)	$\sqrt{(0,08^2 + 0,06^2)} = 0,10$	—
н226У	—	—	464 821,87	1 274 220,84			
н227У	—	—	464 821,57	1 274 220,57			

1	2	3	4	5	6	7	8
н228У	—	—	464 821,30	1 274 220,87	Метод спутниковых геодезических измерений (определений)	$\sqrt{(0,08^2 + 0,06^2)} = 0,10$	—
н229У	—	—	464 821,61	1 274 221,14			
н230У	—	—	464 819,34	1 274 226,31			
н231У	—	—	464 816,43	1 274 224,55			
н232У	—	—	464 809,90	1 274 222,05			
н233У	—	—	464 798,13	1 274 217,22			
н234У	—	—	464 778,28	1 274 207,64			
н235У	—	—	464 781,53	1 274 199,58			
н236У	—	—	464 773,77	1 274 197,82			
н237У	—	—	464 778,71	1 274 188,24			
н238У	—	—	464 819,18	1 274 206,12			
н225У	—	—	464 825,06	1 274 213,30			

2. Сведения о частях границ уточняемого земельного участка с кадастровым номером
34:30:120002:56
:

Обозначение части границ		Горизонтальное проложение (S), м	Описание прохождения части границ	Сведения о согласовании местоположения границ (согласовано/спорное)
от т.	до т.			
1	2	3	4	5
н225У	н226У	8,19	—	согласовано
н226У	н227У	0,40		
н227У	н228У	0,40		
н228У	н229У	0,41		
н229У	н230У	5,65		
н230У	н231У	3,40		
н231У	н232У	6,99		

1	2	3	4	5
н232У	н233У	12,72	—	согласовано
н233У	н234У	22,04		
н234У	н235У	8,69		
н235У	н236У	7,96		
н236У	н237У	10,78		
н237У	н238У	44,24		
н238У	н225У	9,28		

3. Сведения о характеристиках уточняемого земельного участка с кадастровым номером 34:30:120002:56 :

№ п/п	Наименование характеристики земельного участка	Значение характеристики
1	2	3
1.	Адрес земельного участка	—
1.1.	Сведения о местоположении земельного участка (при отсутствии адреса) в структурированном в соответствии с федеральной информационной адресной системой виде	404425, Российская Федерация, Волгоградская область, Суровикинский р-н, Новодербеновский х, Мира ул, д 20а
1.2.	Дополнительные сведения о местоположении земельного участка	—
2.	Площадь земельного участка ± величина погрешности определения (вычисления) площади ($P \pm \Delta P$), м²	$887 \pm 10,00$
3.	Формула, примененная для вычисления предельной погрешности определения площади земельного участка, с подставленными значениями и итоговые (вычисленные) значения	$3,5 * 0,10 * \sqrt{(887,00)} = 10$
4.	Площадь земельного участка согласно сведениям Единого государственного реестра недвижимости (Ркад), м²	887,00
5.	Оценка расхождения Р и Ркад ($P - P_{кад}$), м²	0
6.	Предельный минимальный и максимальный размеры земельного участка (Рмин и Рмакс), м²	Рмин = 300 Рмакс = 5 000
7.	Вид (виды) разрешенного использования	Для приусадебного хозяйства
7.1.	Дополнительные сведения об использовании земельного участка	—
8.	Кадастровый или иной государственный учетный номер (инвентарный) здания, сооружения, объекта незавершенного строительства, расположенного на земельном участке	—
9.	Сведения о земельных участках (землях общего пользования, территории общего пользования), посредством которых обеспечивается доступ	Земли общего пользования

1	2				3		
10.	Иные сведения				—		
4. Пояснения к сведениям об уточняемом земельном участке с кадастровым номером 34:30:120002:56 :							
1.	—						
1. Сведения о характерных точках границ уточняемого земельного участка с кадастровым номером 34:30:120002:59 :							
Система координат МСК-34, зона 1 Зона № 1							
Обоз- начение харак- терных точек границ	Координаты, м				Метод определения координат	Формулы, примененные для расчета средней квадратической погрешности определения координат характерных точек границ (Mt), с подставленными в такие формулы значениями и итоговые (вычисленные) значения Mt, м	Описание закрепления точки
	содержатся в Едином государственном реестре недвижимости		определены в результате выполнения комплексных кадастровых работ				
	X	Y	X	Y			
1	2	3	4	5	6	7	8
н410У	—	—	464 533,33	1 274 660,05	Метод спутниковых геодезических измерений (определений)	$\sqrt{(0,08^2 + 0,06^2)} = 0,10$	—
н894У	—	—	464 511,44	1 274 688,52			
н895У	—	—	464 478,58	1 274 659,04			
н411У	—	—	464 498,69	1 274 633,47			
н410У	—	—	464 533,33	1 274 660,05			
2. Сведения о частях границ уточняемого земельного участка с кадастровым номером 34:30:120002:59 :							
Обозначение части границ		Горизонтальное проложение (S), м	Описание прохождения части границ		Сведения о согласовании местоположения границ (согласовано/спорное)		
от т.	до т.						
1	2	3	4		5		
н410У	н894У	35,91	—		согласовано		
н894У	н895У	44,15					
н895У	н411У	32,53					
н411У	н410У	43,66					

3. Сведения о характеристиках уточняемого земельного участка с кадастровым номером 34:30:120002:59 :		
№ п/п	Наименование характеристики земельного участка	Значение характеристики
1	2	3
1.	Адрес земельного участка	—
1.1.	Сведения о местоположении земельного участка (при отсутствии адреса) в структурированном в соответствии с федеральной информационной адресной системой виде	404425, Российская Федерация, Волгоградская область, Суrowsикинский р-н, Новодербеновский х
1.2.	Дополнительные сведения о местоположении земельного участка	—
2.	Площадь земельного участка ± величина погрешности определения (вычисления) площади ($P \pm \Delta P$), м²	1 501 ± 14,00
3.	Формула, примененная для вычисления предельной погрешности определения площади земельного участка, с подставленными значениями и итоговые (вычисленные) значения	$3,5 \cdot 0,10 \cdot \sqrt{(1\,501,00)} = 14$
4.	Площадь земельного участка согласно сведениям Единого государственного реестра недвижимости (Ркад), м²	1 500,00
5.	Оценка расхождения Р и Ркад ($P - P_{\text{кад}}$), м²	1
6.	Предельный минимальный и максимальный размеры земельного участка (Рмин и Рмакс), м²	Рмин = 300 Рмакс = 5 000
7.	Вид (виды) разрешенного использования	Для ведения личного подсобного хозяйства
7.1.	Дополнительные сведения об использовании земельного участка	—
8.	Кадастровый или иной государственный учетный номер (инвентарный) здания, сооружения, объекта незавершенного строительства, расположенного на земельном участке	34:30:120002:333
9.	Сведения о земельных участках (землях общего пользования, территории общего пользования), посредством которых обеспечивается доступ	Земли общего пользования
10.	Иные сведения	—
4. Пояснения к сведениям об уточняемом земельном участке с кадастровым номером 34:30:120002:59 :		
1.	—	

1. Сведения о характерных точках границ уточняемого земельного участка с кадастровым номером					34:30:120002:60		
Система координат					МСК-34, зона 1		
					Зона № 1		
Обоз- начение харак- терных точек границ	Координаты, м				Метод определения координат	Формулы, примененные для расчета средней квадратической погрешности определения координат характерных точек границ (Mt), с подставленными в такие формулы значениями и итоговые (вычисленные) значения Mt, м	Описание закрепления точки
	содержатся в Едином государственном реестре недвижимости		определены в результате выполнения комплексных кадастровых работ				
	X	Y	X	Y			
1	2	3	4	5	6	7	8
н1059У	—	—	464 606,48	1 274 532,03	Метод спутниковых геодезических измерений (определений)	$\sqrt{(0,08^2 + 0,06^2)} = 0,10$	—
н1060У	—	—	464 606,86	1 274 528,00			
н1061У	—	—	464 600,78	1 274 521,45			
н1062У	—	—	464 585,53	1 274 541,57			
н219У	—	—	464 583,55	1 274 546,44			
н220У	—	—	464 608,13	1 274 566,94			
н213У	—	—	464 610,04	1 274 568,57			
н1063У	—	—	464 613,20	1 274 564,74			
н1064У	—	—	464 612,95	1 274 564,51			
н1065У	—	—	464 613,23	1 274 564,21			
н1066У	—	—	464 613,46	1 274 564,43			
н1067У	—	—	464 622,69	1 274 553,25			

1	2	3	4	5	6	7	8
н1059У	—	—	464 606,48	1 274 532,03	Метод спутниковых геодезических измерений (определений)	$\sqrt{(0,08^2 + 0,06^2)} = 0,10$	—
2. Сведения о частях границ уточняемого земельного участка с кадастровым номером						34:30:120002:60	
Обозначение части границ		Горизонтальное проложение (S), м	Описание прохождения части границ		Сведения о согласовании местоположения границ (согласовано/спорное)		
от т.	до т.						
1	2	3	4		5		
н1059У	н1060У	4,05	—		согласовано		
н1060У	н1061У	8,94					
н1061У	н1062У	25,25					
н1062У	н219У	5,26					
н219У	н220У	32,01					
н220У	н213У	2,51					
н213У	н1063У	4,97					
н1063У	н1064У	0,34					
н1064У	н1065У	0,41					
н1065У	н1066У	0,32					
н1066У	н1067У	14,50					
н1067У	н1059У	26,70					
3. Сведения о характеристиках уточняемого земельного участка с кадастровым номером						34:30:120002:60	
№ п/п	Наименование характеристики земельного участка				Значение характеристики		
1	2				3		
1.	Адрес земельного участка				—		
1.1.	Сведения о местоположении земельного участка (при отсутствии адреса) в структурированном в соответствии с федеральной информационной адресной системой виде				404425, Российская Федерация, Волгоградская область, Суровикинский р-н, Новодербенковский х, Мира ул, д 38а		
1.2.	Дополнительные сведения о местоположении земельного участка				—		
2.	Площадь земельного участка ± величина погрешности определения (вычисления) площади (P ± ΔP), м²				895 ± 10,00		
3.	Формула, примененная для вычисления предельной погрешности определения площади земельного участка, с подставленными значениями и итоговые (вычисленные) значения				$3,5 \cdot 0,10 \cdot \sqrt{(895,00)} = 10$		

1	2	3
4.	Площадь земельного участка согласно сведениям Единого государственного реестра недвижимости (Ркад), м²	944,00
5.	Оценка расхождения Р и Ркад (Р - Ркад), м²	49
6.	Предельный минимальный и максимальный размеры земельного участка (Рмин и Рмакс), м²	Рмин = 300 Рмакс = 5 000
7.	Вид (виды) разрешенного использования	Земли сельскохозяйственного использования
7.1.	Дополнительные сведения об использовании земельного участка	—
8.	Кадастровый или иной государственный учетный номер (инвентарный) здания, сооружения, объекта незавершенного строительства, расположенного на земельном участке	34:30:120002:681
9.	Сведения о земельных участках (землях общего пользования, территории общего пользования), посредством которых обеспечивается доступ	Земли общего пользования
10.	Иные сведения	—

4. Пояснения к сведениям об уточняемом земельном участке с кадастровым номером 34:30:120002:60 :

1.	—
----	---

1. Сведения о характерных точках границ уточняемого земельного участка с кадастровым номером 34:30:120002:63 :
Система координат МСК-34, зона 1 Зона № 1

Обоз- начение харак- терных точек границ	Координаты, м				Метод определения координат	Формулы, примененные для расчета средней квадратической погрешности определения координат характерных точек границ (Mt), с подставленными в такие формулы значениями и итоговые (вычисленные) значения Mt, м	Описание закрепления точки
	содержатся в Едином государственном реестре недвижимости		определены в результате выполнения комплексных кадастровых работ				
	X	Y	X	Y			
1	2	3	4	5	6	7	8
н1054У	—	—	464 287,59	1 274 942,09	Метод спутниковых геодезических измерений (определений)	$\sqrt{(0,08^2 + 0,06^2)} = 0,10$	—
н936У	—	—	464 273,22	1 274 966,05			
н935У	—	—	464 265,40	1 274 961,90			

1	2	3	4	5	6	7	8
н934У	—	—	464 260,24	1 274 967,25	Метод спутниковых геодезических измерений (определений)	$\sqrt{(0,08^2 + 0,06^2)} = 0,10$	—
н933У	—	—	464 258,30	1 274 968,17			
н932У	—	—	464 246,77	1 274 965,13			
н1055У	—	—	464 265,34	1 274 923,54			
н1056У	—	—	464 281,44	1 274 932,70			
н1057У	—	—	464 282,62	1 274 936,86			
н1058У	—	—	464 284,84	1 274 937,99			
н1054У	—	—	464 287,59	1 274 942,09			

2. Сведения о частях границ уточняемого земельного участка с кадастровым номером 34:30:120002:63 :

Обозначение части границ		Горизонтальное проложение (S), м	Описание прохождения части границ	Сведения о согласовании местоположения границ (согласовано/спорное)
от т.	до т.			
1	2	3	4	5
н1054У	н936У	27,94	—	согласовано
н936У	н935У	8,85		
н935У	н934У	7,43		
н934У	н933У	2,15		
н933У	н932У	11,92		
н932У	н1055У	45,55		
н1055У	н1056У	18,52		
н1056У	н1057У	4,32		
н1057У	н1058У	2,49		
н1058У	н1054У	4,94		

3. Сведения о характеристиках уточняемого земельного участка с кадастровым номером 34:30:120002:63 :

№ п/п	Наименование характеристики земельного участка	Значение характеристики
1	2	3

1	2	3
1.	Адрес земельного участка	—
1.1.	Сведения о местоположении земельного участка (при отсутствии адреса) в структурированном в соответствии с федеральной информационной адресной системой виде	404425, Российская Федерация, Волгоградская область, Суровикинский р-н, Новодербенковский х, Мира ул, д 56
1.2.	Дополнительные сведения о местоположении земельного участка	—
2.	Площадь земельного участка \pm величина погрешности определения (вычисления) площади ($P \pm \Delta P$), м ²	$1\,000 \pm 11,00$
3.	Формула, примененная для вычисления предельной погрешности определения площади земельного участка, с подставленными значениями и итоговые (вычисленные) значения	$3,5 * 0,10 * \sqrt{(1\,000,00)} = 11$
4.	Площадь земельного участка согласно сведениям Единого государственного реестра недвижимости (Ркад), м ²	1 000,00
5.	Оценка расхождения Р и Ркад ($P - P_{кад}$), м ²	0
6.	Предельный минимальный и максимальный размеры земельного участка ($P_{мин}$ и $P_{макс}$), м ²	$P_{мин} = 300$ $P_{макс} = 5\,000$
7.	Вид (виды) разрешенного использования	для ведения личного подсобного хозяйства
7.1.	Дополнительные сведения об использовании земельного участка	—
8.	Кадастровый или иной государственный учетный номер (инвентарный) здания, сооружения, объекта незавершенного строительства, расположенного на земельном участке	34:30:120002:405
9.	Сведения о земельных участках (землях общего пользования, территории общего пользования), посредством которых обеспечивается доступ	Земли общего пользования
10.	Иные сведения	Ипотека в силу закона. Обременение возникает на основании: Договор купли-продажи жилого дома и земельного участка
4. Пояснения к сведениям об уточняемом земельном участке с кадастровым номером <u>34:30:120002:63</u> :		
1.	—	

1. Сведения о характерных точках границ уточняемого земельного участка с кадастровым номером					34:30:120002:64		
Система координат					МСК-34, зона 1		
					Зона № 1		
Обоз- начение харак- терных точек границ	Координаты, м				Метод определения координат	Формулы, примененные для расчета средней квадратической погрешности определения координат характерных точек границ (Mt), с подставленными в такие формулы значениями и итоговые (вычисленные) значения Mt, м	Описание закрепления точки
	содержатся в Едином государственном реестре недвижимости		определены в результате выполнения комплексных кадастровых работ				
	X	Y	X	Y			
1	2	3	4	5	6	7	8
н1033У	—	—	464 347,74	1 275 079,55	Метод спутниковых геодезических измерений (определений)	$\sqrt{(0,08^2 + 0,06^2)} = 0,10$	—
н1034У	—	—	464 313,24	1 275 068,05			
н1035У	—	—	464 308,93	1 275 067,46			
н393У	—	—	464 315,39	1 275 046,62			
н392У	—	—	464 355,52	1 275 060,68			
н1036У	—	—	464 368,64	1 275 066,00			
н1037У	—	—	464 373,44	1 275 069,06			
н1038У	—	—	464 366,63	1 275 086,15			
н1033У	—	—	464 347,74	1 275 079,55			
Вырез 1 из 1							
1039	—	—	464 311,36	1 275 060,28	—	0,10	—
1040	—	—	464 311,74	1 275 060,40			
1041	—	—	464 311,62	1 275 060,78			
1042	—	—	464 311,24	1 275 060,66			
1039	—	—	464 311,36	1 275 060,28			

2. Сведения о частях границ уточняемого земельного участка с кадастровым номером				34:30:120002:64		:
Обозначение части границ		Горизонтальное проложение (S), м	Описание прохождения части границ	Сведения о согласовании местоположения границ (согласовано/спорное)		
от т.	до т.					
1	2	3	4	5		
н1033У	н1034У	36,37	—	согласовано		
н1034У	н1035У	4,35				
н1035У	н393У	21,82				
н393У	н392У	42,52				
н392У	н1036У	14,16				
н1036У	н1037У	5,69				
н1037У	н1038У	18,40				
н1038У	н1033У	20,01				
Вырез 1 из 1						
1039	1040	0,40	—	согласовано		
1040	1041	0,40				
1041	1042	0,40				
1042	1039	0,40				
3. Сведения о характеристиках уточняемого земельного участка с кадастровым номером				34:30:120002:64		:
№ п/п	Наименование характеристики земельного участка		Значение характеристики			
1	2		3			
1.	Адрес земельного участка		—			
1.1.	Сведения о местоположении земельного участка (при отсутствии адреса) в структурированном в соответствии с федеральной информационной адресной системой виде		404425, Российская Федерация, Волгоградская область, Суровикинский р-н, Новодербеновский х, Мира ул, д 156			
1.2.	Дополнительные сведения о местоположении земельного участка		—			
2.	Площадь земельного участка ± величина погрешности определения (вычисления) площади (Р ± ΔР), м²		1 255 ± 12,00			
3.	Формула, примененная для вычисления предельной погрешности определения площади земельного участка, с подставленными значениями и итоговые (вычисленные) значения		3,5*0,10*√(1 255,00) = 12			
4.	Площадь земельного участка согласно сведениям Единого государственного реестра недвижимости (Ркад), м²		1 255,00			
5.	Оценка расхождения Р и Ркад (Р - Ркад), м²		0			

1	2	3
6.	Предельный минимальный и максимальный размеры земельного участка (Р _{мин} и Р _{макс}), м ²	Р _{мин} = 300 Р _{макс} = 5 000
7.	Вид (виды) разрешенного использования	для ведения личного подсобного хозяйства
7.1.	Дополнительные сведения об использовании земельного участка	—
8.	Кадастровый или иной государственный учетный номер (инвентарный) здания, сооружения, объекта незавершенного строительства, расположенного на земельном участке	—
9.	Сведения о земельных участках (землях общего пользования, территории общего пользования), посредством которых обеспечивается доступ	Земли общего пользования
10.	Иные сведения	Запрещение. Обременение возникает на основании: Постановление судебного пристава-исполнителя Суровикинское районное отделение ГУФССП по Волгоградской области № 267529187/3432 (157264/25/34032-ИП), выдан Суровикинское районное отделение ГУФССП по Волгоградской области

4. Пояснения к сведениям об уточняемом земельном участке с кадастровым номером 34:30:120002:64 :

1.	—
----	---

1. Сведения о характерных точках границ уточняемого земельного участка с кадастровым номером 34:30:120002:65 :
Система координат МСК-34, зона 1 Зона № 1

Обоз- начение харак- терных точек границ	Координаты, м				Метод определения координат	Формулы, примененные для расчета средней квадратической погрешности определения координат характерных точек границ (Mt), с подставленными в такие формулы значениями и итоговые (вычисленные) значения Mt, м	Описание закрепления точки
	содержатся в Едином государственном реестре недвижимости		определены в результате выполнения комплексных кадастровых работ				
	X	Y	X	Y			
1	2	3	4	5	6	7	8
н475У	—	—	464 585,91	1 274 676,49	Метод спутниковых геодезических измерений (определений)	$\sqrt{(0,08^2 + 0,06^2)} = 0,10$	—
н544У	—	—	464 604,82	1 274 655,60			
н545У	—	—	464 626,51	1 274 676,27			

1	2	3	4	5	6	7	8
н476У	—	—	464 610,31	1 274 694,98	Метод спутниковых геодезических измерений (определений)	$\sqrt{(0,08^2 + 0,06^2)} = 0,10$	—
н475У	—	—	464 585,91	1 274 676,49			

2. Сведения о частях границ уточняемого земельного участка с кадастровым номером 34:30:120002:65 :

Обозначение части границ		Горизонтальное проложение (S), м	Описание прохождения части границ	Сведения о согласовании местоположения границ (согласовано/спорное)
от т.	до т.			
1	2	3	4	5
н475У	н544У	28,18	—	согласовано
н544У	н545У	29,96		
н545У	н476У	24,75		
н476У	н475У	30,61		

3. Сведения о характеристиках уточняемого земельного участка с кадастровым номером 34:30:120002:65 :

№ п/п	Наименование характеристики земельного участка	Значение характеристики
1	2	3
1.	Адрес земельного участка	—
1.1.	Сведения о местоположении земельного участка (при отсутствии адреса) в структурированном в соответствии с федеральной информационной адресной системой виде	404425, Российская Федерация, Волгоградская область, Суровикинский р-н, Новодербенковский х, Школьный пер, д 10
1.2.	Дополнительные сведения о местоположении земельного участка	—
2.	Площадь земельного участка ± величина погрешности определения (вычисления) площади ($P \pm \Delta P$), м²	$800 \pm 10,00$
3.	Формула, примененная для вычисления предельной погрешности определения площади земельного участка, с подставленными значениями и итоговые (вычисленные) значения	$3,5 * 0,10 * \sqrt{(800,00)} = 10$
4.	Площадь земельного участка согласно сведениям Единого государственного реестра недвижимости (Ркад), м²	800,00
5.	Оценка расхождения Р и Ркад ($P - P_{кад}$), м²	0
6.	Предельный минимальный и максимальный размеры земельного участка (Рмин и Рмакс), м²	Рмин = 300 Рмакс = 5 000
7.	Вид (виды) разрешенного использования	для приусадебного хозяйства
7.1.	Дополнительные сведения об использовании земельного участка	—

1	2				3		
8.	Кадастровый или иной государственный учетный номер (инвентарный) здания, сооружения, объекта незавершенного строительства, расположенного на земельном участке				34:30:120002:125		
9.	Сведения о земельных участках (землях общего пользования, территории общего пользования), посредством которых обеспечивается доступ				Земли общего пользования		
10.	Иные сведения				—		
4. Пояснения к сведениям об уточняемом земельном участке с кадастровым номером 34:30:120002:65 :							
1.	—						
1. Сведения о характерных точках границ уточняемого земельного участка с кадастровым номером 34:30:120002:66 :							
Система координат МСК-34, зона 1 Зона № 1							
Обозначение характерных точек границ	Координаты, м				Метод определения координат	Формулы, примененные для расчета средней квадратической погрешности определения координат характерных точек границ (Mt), с подставленными в такие формулы значениями и итоговые (вычисленные) значения Mt, м	Описание закрепления точки
	содержатся в Едином государственном реестре недвижимости		определены в результате выполнения комплексных кадастровых работ				
	X	Y	X	Y			
1	2	3	4	5	6	7	8
н105У	—	—	464 448,15	1 274 716,59	Метод спутниковых геодезических измерений (определений)	$\sqrt{(0,08^2 + 0,06^2)} = 0,10$	—
н106У	—	—	464 427,43	1 274 703,08			
н107У	—	—	464 409,44	1 274 727,71			
н108У	—	—	464 389,65	1 274 711,72			
н109У	—	—	464 374,90	1 274 737,45			
н110У	—	—	464 396,87	1 274 748,22			
н111У	—	—	464 396,02	1 274 750,06			

1	2	3	4	5	6	7	8
н112У	—	—	464 416,22	1 274 758,11	Метод спутниковых геодезических измерений (определений)	$\sqrt{(0,08^2 + 0,06^2)} = 0,10$	—
н113У	—	—	464 419,27	1 274 757,06			
н114У	—	—	464 436,15	1 274 733,53			
н115У	—	—	464 436,00	1 274 733,39			
н116У	—	—	464 436,26	1 274 733,09			
н117У	—	—	464 436,39	1 274 733,20			
н118У	—	—	464 445,72	1 274 720,18			
н105У	—	—	464 448,15	1 274 716,59			

2. Сведения о частях границ уточняемого земельного участка с кадастровым номером

34:30:120002:66

:

Обозначение части границ		Горизонтальное проложение (S), м	Описание прохождения части границ	Сведения о согласовании местоположения границ (согласовано/спорное)
от т.	до т.			
1	2	3	4	5
н105У	н106У	24,74	—	согласовано
н106У	н107У	30,50		
н107У	н108У	25,44		
н108У	н109У	29,66		
н109У	н110У	24,47		
н110У	н111У	2,03		
н111У	н112У	21,74		
н112У	н113У	3,23		
н113У	н114У	28,96		
н114У	н115У	0,21		
н115У	н116У	0,40		
н116У	н117У	0,17		
н117У	н118У	16,02		
н118У	н105У	4,34		

3. Сведения о характеристиках уточняемого земельного участка с кадастровым номером 34:30:120002:66 :		
№ п/п	Наименование характеристики земельного участка	Значение характеристики
1	2	3
1.	Адрес земельного участка	—
1.1.	Сведения о местоположении земельного участка (при отсутствии адреса) в структурированном в соответствии с федеральной информационной адресной системой виде	404425, Российская Федерация, Волгоградская область, Суrowsикинский р-н, Новодербеновский х
1.2.	Дополнительные сведения о местоположении земельного участка	—
2.	Площадь земельного участка ± величина погрешности определения (вычисления) площади ($P \pm \Delta P$), м²	2 000 ± 16,00
3.	Формула, примененная для вычисления предельной погрешности определения площади земельного участка, с подставленными значениями и итоговые (вычисленные) значения	$3,5 \cdot 0,10 \cdot \sqrt{(2\,000,00)} = 16$
4.	Площадь земельного участка согласно сведениям Единого государственного реестра недвижимости (Ркад), м²	2 000,00
5.	Оценка расхождения Р и Ркад ($P - P_{\text{кад}}$), м²	0
6.	Предельный минимальный и максимальный размеры земельного участка (Рмин и Рмакс), м²	Рмин = 300 Рмакс = 5 000
7.	Вид (виды) разрешенного использования	Для ведения личного подсобного хозяйства
7.1.	Дополнительные сведения об использовании земельного участка	—
8.	Кадастровый или иной государственный учетный номер (инвентарный) здания, сооружения, объекта незавершенного строительства, расположенного на земельном участке	34:30:120002:302
9.	Сведения о земельных участках (землях общего пользования, территории общего пользования), посредством которых обеспечивается доступ	Земли общего пользования
10.	Иные сведения	—
4. Пояснения к сведениям об уточняемом земельном участке с кадастровым номером 34:30:120002:66 :		
1.	—	

1. Сведения о характерных точках границ уточняемого земельного участка с кадастровым номером
34:30:120002:67
:

Система координат
МСК-34, зона 1
Зона №
1

Обоз- начение харак- терных точек границ	Координаты, м				Метод определения координат	Формулы, примененные для расчета средней квадратической погрешности определения координат характерных точек границ (Mt), с подставленными в такие формулы значениями и итоговые (вычисленные) значения Mt, м	Описание закрепления точки
	содержатся в Едином государственном реестре недвижимости		определены в результате выполнения комплексных кадастровых работ				
	X	Y	X	Y			
1	2	3	4	5	6	7	8
н1У	—	—	464 211,18	1 275 269,60	Метод спутниковых геодезических измерений (определений)	$\sqrt{(0,08^2 + 0,06^2)} = 0,10$	—
н2У	—	—	464 200,91	1 275 295,02			
н3У	—	—	464 195,67	1 275 308,05			
н4У	—	—	464 134,37	1 275 294,76			
н5У	—	—	464 145,16	1 275 248,86			
н6У	—	—	464 187,02	1 275 260,12			
н1У	—	—	464 211,18	1 275 269,60			

2. Сведения о частях границ уточняемого земельного участка с кадастровым номером
34:30:120002:67
:

Обозначение части границ		Горизонтальное проложение (S), м	Описание прохождения части границ	Сведения о согласовании местоположения границ (согласовано/спорное)
от т.	до т.			
1	2	3	4	5
н1У	н2У	27,42	—	согласовано
н2У	н3У	14,04		
н3У	н4У	62,72		
н4У	н5У	47,15		
н5У	н6У	43,35		
н6У	н1У	25,95		

3. Сведения о характеристиках уточняемого земельного участка с кадастровым номером 34:30:120002:67 :		
№ п/п	Наименование характеристики земельного участка	Значение характеристики
1	2	3
1.	Адрес земельного участка	—
1.1.	Сведения о местоположении земельного участка (при отсутствии адреса) в структурированном в соответствии с федеральной информационной адресной системой виде	404425, Российская Федерация, Волгоградская область, Суrowsикинский р-н, Новодербеноvский х, Мира ул, д 72
1.2.	Дополнительные сведения о местоположении земельного участка	—
2.	Площадь земельного участка ± величина погрешности определения (вычисления) площади ($P \pm \Delta P$), м²	$2\,971 \pm 19,00$
3.	Формула, примененная для вычисления предельной погрешности определения площади земельного участка, с подставленными значениями и итоговые (вычисленные) значения	$3,5 * 0,10 * \sqrt{(2\,971,00)} = 19$
4.	Площадь земельного участка согласно сведениям Единого государственного реестра недвижимости (Ркад), м²	2 971,00
5.	Оценка расхождения Р и Ркад ($P - P_{\text{кад}}$), м²	0
6.	Предельный минимальный и максимальный размеры земельного участка (Рмин и Рмакс), м²	Рмин = 300 Рмакс = 5 000
7.	Вид (виды) разрешенного использования	для размещения жилого дома личного подсобного хозяйства (жилых домов личных подсобных хозяйств)
7.1.	Дополнительные сведения об использовании земельного участка	—
8.	Кадастровый или иной государственный учетный номер (инвентарный) здания, сооружения, объекта незавершенного строительства, расположенного на земельном участке	34:30:120002:678
9.	Сведения о земельных участках (землях общего пользования, территории общего пользования), посредством которых обеспечивается доступ	Земли общего пользования
10.	Иные сведения	—
4. Пояснения к сведениям об уточняемом земельном участке с кадастровым номером 34:30:120002:67 :		
1.	—	

1. Сведения о характерных точках границ уточняемого земельного участка с кадастровым номером					34:30:120002:70			:
Система координат					МСК-34, зона 1			
					Зона №			1
Обоз- начение харак- терных точек границ	Координаты, м				Метод определения координат	Формулы, примененные для расчета средней квадратической погрешности определения координат характерных точек границ (Mt), с подставленными в такие формулы значениями и итоговые (вычисленные) значения Mt, м	Описание закрепления точки	
	содержатся в Едином государственном реестре недвижимости		определены в результате выполнения комплексных кадастровых работ					
	X	Y	X	Y				
1	2	3	4	5	6	7	8	
н696У	—	—	465 132,63	1 273 779,93	Метод спутниковых геодезических измерений (определений)	$\sqrt{(0,08^2 + 0,06^2)} = 0,10$	—	
н697У	—	—	465 123,59	1 273 800,59				
н698У	—	—	465 132,35	1 273 807,14				
н699У	—	—	465 120,17	1 273 823,47				
н700У	—	—	465 116,95	1 273 821,86				
н701У	—	—	465 096,29	1 273 808,41				
н702У	—	—	465 110,04	1 273 782,02				
н703У	—	—	465 117,89	1 273 769,74				
н696У	—	—	465 132,63	1 273 779,93				
2. Сведения о частях границ уточняемого земельного участка с кадастровым номером					34:30:120002:70			:
Обозначение части границ		Горизонтальное проложение (S), м	Описание прохождения части границ		Сведения о согласовании местоположения границ (согласовано/спорное)			
от т.	до т.							
1	2	3	4		5			
н696У	н697У	22,55	—		согласовано			
н697У	н698У	10,94						

1	2	3	4	5
н698У	н699У	20,37	—	согласовано
н699У	н700У	3,60		
н700У	н701У	24,65		
н701У	н702У	29,76		
н702У	н703У	14,57		
н703У	н696У	17,92		

3. Сведения о характеристиках уточняемого земельного участка с кадастровым номером 34:30:120002:70 :

№ п/п	Наименование характеристики земельного участка	Значение характеристики
1	2	3
1.	Адрес земельного участка	—
1.1.	Сведения о местоположении земельного участка (при отсутствии адреса) в структурированном в соответствии с федеральной информационной адресной системой виде	404425, Российская Федерация, Волгоградская область, Суровикинский р-н, Новодербенковский х, Мира ул, д 2
1.2.	Дополнительные сведения о местоположении земельного участка	—
2.	Площадь земельного участка ± величина погрешности определения (вычисления) площади ($P \pm \Delta P$), м²	$1\,076 \pm 11,00$
3.	Формула, примененная для вычисления предельной погрешности определения площади земельного участка, с подставленными значениями и итоговые (вычисленные) значения	$3,5 * 0,10 * \sqrt{(1\,076,00)} = 11$
4.	Площадь земельного участка согласно сведениям Единого государственного реестра недвижимости (Ркад), м²	986,00
5.	Оценка расхождения Р и Ркад ($P - P_{кад}$), м²	90
6.	Предельный минимальный и максимальный размеры земельного участка (Рмин и Рмакс), м²	Рмин = 300 Рмакс = 5 000
7.	Вид (виды) разрешенного использования	для ведения личного подсобного хозяйства
7.1.	Дополнительные сведения об использовании земельного участка	—
8.	Кадастровый или иной государственный учетный номер (инвентарный) здания, сооружения, объекта незавершенного строительства, расположенного на земельном участке	34:30:120002:126
9.	Сведения о земельных участках (землях общего пользования, территории общего пользования), посредством которых обеспечивается доступ	Земли общего пользования

1	2				3		
10.	Иные сведения				Запрещение. Обременение возникает на основании: Выписка из Федеральной службы судебных приставов № 135942305/3432 (ИП 14052/20/34032-СД), выдан Суровикинское районное отделение судебных приставов Управления Федеральной службы судебных приставов по Волгоградской области, судебный пристав-исполнитель Бурлачка Анастасия Анатольевна		
4. Пояснения к сведениям об уточняемом земельном участке с кадастровым номером 34:30:120002:70 :							
1.	—						
1. Сведения о характерных точках границ уточняемого земельного участка с кадастровым номером 34:30:120002:71 :							
Система координат МСК-34, зона 1 Зона № 1							
Обоз- начение харак- терных точек границ	Координаты, м				Метод определения координат	Формулы, примененные для расчета средней квадратической погрешности определения координат характерных точек границ (Mt), с подставленными в такие формулы значениями и итоговые (вычисленные) значения Mt, м	Описание закрепления точки
	содержатся в Едином государственном реестре недвижимости		определены в результате выполнения комплексных кадастровых работ				
	X	Y	X	Y			
1	2	3	4	5	6	7	8
н948У	—	—	464 845,12	1 274 451,84	Метод спутниковых геодезических измерений (определений)	$\sqrt{(0,08^2 + 0,06^2)} = 0,10$	—
н949У	—	—	464 834,42	1 274 463,17			
н950У	—	—	464 820,86	1 274 455,89			
н951У	—	—	464 820,25	1 274 450,02			
н952У	—	—	464 808,92	1 274 444,74			
н953У	—	—	464 797,25	1 274 436,93			
н954У	—	—	464 779,05	1 274 426,48			
н955У	—	—	464 787,85	1 274 412,90			

1	2	3	4	5	6	7	8
н152У	—	—	464 795,85	1 274 402,61	Метод спутниковых геодезических измерений (определений)	$\sqrt{(0,08^2 + 0,06^2)} = 0,10$	—
н151У	—	—	464 811,22	1 274 412,98			
н956У	—	—	464 826,59	1 274 423,34			
н957У	—	—	464 818,74	1 274 434,39			
н948У	—	—	464 845,12	1 274 451,84			

2. Сведения о частях границ уточняемого земельного участка с кадастровым номером
34:30:120002:71
:

Обозначение части границ		Горизонтальное проложение (S), м	Описание прохождения части границ	Сведения о согласовании местоположения границ (согласовано/спорное)
от т.	до т.			
1	2	3	4	5
н948У	н949У	15,58	—	согласовано
н949У	н950У	15,39		
н950У	н951У	5,90		
н951У	н952У	12,50		
н952У	н953У	14,04		
н953У	н954У	20,99		
н954У	н955У	16,18		
н955У	н152У	13,03		
н152У	н151У	18,54		
н151У	н956У	18,54		
н956У	н957У	13,55		
н957У	н948У	31,63		

3. Сведения о характеристиках уточняемого земельного участка с кадастровым номером
34:30:120002:71
:

№ п/п	Наименование характеристики земельного участка	Значение характеристики
1	2	3

1	2	3
1.	Адрес земельного участка	—
1.1.	Сведения о местоположении земельного участка (при отсутствии адреса) в структурированном в соответствии с федеральной информационной адресной системой виде	404425, Российская Федерация, Волгоградская область, Суворовинский р-н, Новодербеновский х
1.2.	Дополнительные сведения о местоположении земельного участка	—
2.	Площадь земельного участка \pm величина погрешности определения (вычисления) площади ($P \pm \Delta P$), м ²	$1\,500 \pm 14,00$
3.	Формула, примененная для вычисления предельной погрешности определения площади земельного участка, с подставленными значениями и итоговые (вычисленные) значения	$3,5 \cdot 0,10 \cdot \sqrt{(1\,500,00)} = 14$
4.	Площадь земельного участка согласно сведениям Единого государственного реестра недвижимости (Ркад), м ²	1 500,00
5.	Оценка расхождения Р и Ркад ($P - P_{\text{кад}}$), м ²	0
6.	Предельный минимальный и максимальный размеры земельного участка ($P_{\text{мин}}$ и $P_{\text{макс}}$), м ²	$P_{\text{мин}} = 300$ $P_{\text{макс}} = 5\,000$
7.	Вид (виды) разрешенного использования	Для ведения личного подсобного хозяйства
7.1.	Дополнительные сведения об использовании земельного участка	—
8.	Кадастровый или иной государственный учетный номер (инвентарный) здания, сооружения, объекта незавершенного строительства, расположенного на земельном участке	34:30:120002:213
9.	Сведения о земельных участках (землях общего пользования, территории общего пользования), посредством которых обеспечивается доступ	Земли общего пользования
10.	Иные сведения	—
4. Пояснения к сведениям об уточняемом земельном участке с кадастровым номером <u>34:30:120002:71</u> :		
1.	—	

1. Сведения о характерных точках границ уточняемого земельного участка с кадастровым номером

34:30:120002:76

:

Система координат

МСК-34, зона 1

Зона №

1

Обоз- начение харак- терных точек границ	Координаты, м				Метод определения координат	Формулы, примененные для расчета средней квадратической погрешности определения координат характерных точек границ (Mt), с подставленными в такие формулы значениями и итоговые (вычисленные) значения Mt, м	Описание закрепления точки
	содержатся в Едином государственном реестре недвижимости		определены в результате выполнения комплексных кадастровых работ				
	X	Y	X	Y			
1	2	3	4	5	6	7	8
н480У	—	—	464 726,44	1 274 225,81	Метод спутниковых геодезических измерений (определений)	$\sqrt{(0,08^2 + 0,06^2)} = 0,10$	—
н481У	—	—	464 720,14	1 274 222,03			
н482У	—	—	464 717,84	1 274 225,86			
н483У	—	—	464 715,11	1 274 224,21			
н484У	—	—	464 708,50	1 274 216,08			
н485У	—	—	464 690,51	1 274 200,78			
н486У	—	—	464 704,04	1 274 181,73			
н487У	—	—	464 739,59	1 274 206,04			
н480У	—	—	464 726,44	1 274 225,81			

2. Сведения о частях границ уточняемого земельного участка с кадастровым номером

34:30:120002:76

:

Обозначение части границ		Горизонтальное проложение (S), м	Описание прохождения части границ	Сведения о согласовании местоположения границ (согласовано/спорное)
от т.	до т.			
1	2	3	4	5
н480У	н481У	7,35	—	согласовано
н481У	н482У	4,47		

1	2	3	4	5
н482У	н483У	3,19	—	согласовано
н483У	н484У	10,48		
н484У	н485У	23,62		
н485У	н486У	23,37		
н486У	н487У	43,07		
н487У	н480У	23,74		

3. Сведения о характеристиках уточняемого земельного участка с кадастровым номером 34:30:120002:76 :

№ п/п	Наименование характеристики земельного участка	Значение характеристики
1	2	3
1.	Адрес земельного участка	—
1.1.	Сведения о местоположении земельного участка (при отсутствии адреса) в структурированном в соответствии с федеральной информационной адресной системой виде	404425, Российская Федерация, Волгоградская область, Суrowsикинский р-н, Новодербенковский х, Таловая ул, д 6а
1.2.	Дополнительные сведения о местоположении земельного участка	—
2.	Площадь земельного участка ± величина погрешности определения (вычисления) площади ($P \pm \Delta P$), м²	$1\ 104 \pm 12,00$
3.	Формула, примененная для вычисления предельной погрешности определения площади земельного участка, с подставленными значениями и итоговые (вычисленные) значения	$3,5*0,10*\sqrt{(1\ 104,00)} = 12$
4.	Площадь земельного участка согласно сведениям Единого государственного реестра недвижимости (Ркад), м²	1 104,00
5.	Оценка расхождения Р и Ркад ($P - P_{кад}$), м²	0
6.	Предельный минимальный и максимальный размеры земельного участка ($P_{мин}$ и $P_{макс}$), м²	$P_{мин} = 300$ $P_{макс} = 5\ 000$
7.	Вид (виды) разрешенного использования	Для ведения личного подсобного хозяйства
7.1.	Дополнительные сведения об использовании земельного участка	—
8.	Кадастровый или иной государственный учетный номер (инвентарный) здания, сооружения, объекта незавершенного строительства, расположенного на земельном участке	—
9.	Сведения о земельных участках (землях общего пользования, территории общего пользования), посредством которых обеспечивается доступ	Земли общего пользования
10.	Иные сведения	—

4. Пояснения к сведениям об уточняемом земельном участке с кадастровым номером 34:30:120002:76 :

1. —

1. Сведения о характерных точках границ уточняемого земельного участка с кадастровым номером 34:30:120002:77 :
Система координат МСК-34, зона 1 Зона № 1

Обоз- начение харак- терных точек границ	Координаты, м				Метод определения координат	Формулы, примененные для расчета средней квадратической погрешности определения координат характерных точек границ (Mt), с подставленными в такие формулы значениями и итоговые (вычисленные) значения Mt, м	Описание закрепления точки
	содержатся в Едином государственном реестре недвижимости		определены в результате выполнения комплексных кадастровых работ				
	X	Y	X	Y			
1	2	3	4	5	6	7	8
н932У	—	—	464 246,77	1 274 965,13	Метод спутниковых геодезических измерений (определений)	$\sqrt{(0,08^2 + 0,06^2)} = 0,10$	—
н933У	—	—	464 258,30	1 274 968,17			
н934У	—	—	464 260,24	1 274 967,25			
н935У	—	—	464 265,40	1 274 961,90			
н936У	—	—	464 273,22	1 274 966,05			
н937У	—	—	464 275,48	1 274 970,64			
н938У	—	—	464 276,29	1 274 970,84			
н939У	—	—	464 279,33	1 274 972,62			
н940У	—	—	464 278,33	1 274 974,99			
н941У	—	—	464 296,84	1 274 985,58			
н942У	—	—	464 295,15	1 274 988,58			

1	2	3	4	5	6	7	8
н943У	—	—	464 286,36	1 275 006,27	Метод спутниковых геодезических измерений (определений)	$\sqrt{(0,08^2 + 0,06^2)} = 0,10$	—
н944У	—	—	464 274,17	1 275 000,29			
н945У	—	—	464 234,01	1 274 989,55			
н946У	—	—	464 225,49	1 274 987,96			
н947У	—	—	464 228,45	1 274 960,65			
н932У	—	—	464 246,77	1 274 965,13			

2. Сведения о частях границ уточняемого земельного участка с кадастровым номером 34:30:120002:77 :

Обозначение части границ		Горизонтальное проложение (S), м	Описание прохождения части границ	Сведения о согласовании местоположения границ (согласовано/спорное)
от т.	до т.			
1	2	3	4	5
н932У	н933У	11,92	—	согласовано
н933У	н934У	2,15		
н934У	н935У	7,43		
н935У	н936У	8,85		
н936У	н937У	5,12		
н937У	н938У	0,83		
н938У	н939У	3,52		
н939У	н940У	2,57		
н940У	н941У	21,33		
н941У	н942У	3,44		
н942У	н943У	19,75		
н943У	н944У	13,58		
н944У	н945У	41,57		
н945У	н946У	8,67		
н946У	н947У	27,47		
н947У	н932У	18,86		

3. Сведения о характеристиках уточняемого земельного участка с кадастровым номером 34:30:120002:77 :

№ п/п	Наименование характеристики земельного участка	Значение характеристики
-------	--	-------------------------

1	2	3
1.	Адрес земельного участка	—
1.1.	Сведения о местоположении земельного участка (при отсутствии адреса) в структурированном в соответствии с федеральной информационной адресной системой виде	404425, Российская Федерация, Волгоградская область, Суrowsикинский р-н, Новодербеновский х
1.2.	Дополнительные сведения о местоположении земельного участка	—
2.	Площадь земельного участка \pm величина погрешности определения (вычисления) площади ($P \pm \Delta P$), м ²	$1\,883 \pm 15,00$
3.	Формула, примененная для вычисления предельной погрешности определения площади земельного участка, с подставленными значениями и итоговые (вычисленные) значения	$3,5 \cdot 0,10 \cdot \sqrt{(1\,883,00)} = 15$
4.	Площадь земельного участка согласно сведениям Единого государственного реестра недвижимости (Ркад), м ²	1 833,00
5.	Оценка расхождения Р и Ркад ($P - P_{\text{кад}}$), м ²	50
6.	Предельный минимальный и максимальный размеры земельного участка ($P_{\text{мин}}$ и $P_{\text{макс}}$), м ²	$P_{\text{мин}} = 300$ $P_{\text{макс}} = 5\,000$
7.	Вид (виды) разрешенного использования	Для ведения личного подсобного хозяйства
7.1.	Дополнительные сведения об использовании земельного участка	—
8.	Кадастровый или иной государственный учетный номер (инвентарный) здания, сооружения, объекта незавершенного строительства, расположенного на земельном участке	34:30:120002:429
9.	Сведения о земельных участках (землях общего пользования, территории общего пользования), посредством которых обеспечивается доступ	Земли общего пользования
10.	Иные сведения	—
4. Пояснения к сведениям об уточняемом земельном участке с кадастровым номером <u>34:30:120002:77</u> :		
1.	—	

1. Сведения о характерных точках границ уточняемого земельного участка с кадастровым номером					34:30:120002:82		
Система координат					МСК-34, зона 1		
					Зона № 1		
Обоз- начение харак- терных точек границ	Координаты, м				Метод определения координат	Формулы, примененные для расчета средней квадратической погрешности определения координат характерных точек границ (Mt), с подставленными в такие формулы значениями и итоговые (вычисленные) значения Mt, м	Описание закрепления точки
	содержатся в Едином государственном реестре недвижимости		определены в результате выполнения комплексных кадастровых работ				
	X	Y	X	Y			
1	2	3	4	5	6	7	8
н1043У	—	—	464 783,07	1 274 537,68	Метод спутниковых геодезических измерений (определений)	$\sqrt{(0,08^2 + 0,06^2)} = 0,10$	—
н1044У	—	—	464 793,65	1 274 543,05			
н1045У	—	—	464 796,04	1 274 545,52			
н1046У	—	—	464 798,42	1 274 547,63			
н1047У	—	—	464 798,06	1 274 548,41			
н1048У	—	—	464 819,79	1 274 568,07			
н1049У	—	—	464 796,82	1 274 595,45			
н1050У	—	—	464 783,58	1 274 583,11			
н1051У	—	—	464 775,51	1 274 576,15			
н1052У	—	—	464 768,81	1 274 570,37			
н1053У	—	—	464 761,42	1 274 564,07			
н1043У	—	—	464 783,07	1 274 537,68			

2. Сведения о частях границ уточняемого земельного участка с кадастровым номером 34:30:120002:82 :

Обозначение части границ		Горизонтальное проложение (S), м	Описание прохождения части границ	Сведения о согласовании местоположения границ (согласовано/спорное)
от т.	до т.			
1	2	3	4	5
н1043У	н1044У	11,86	—	согласовано
н1044У	н1045У	3,44		
н1045У	н1046У	3,18		
н1046У	н1047У	0,86		
н1047У	н1048У	29,30		
н1048У	н1049У	35,74		
н1049У	н1050У	18,10		
н1050У	н1051У	10,66		
н1051У	н1052У	8,85		
н1052У	н1053У	9,71		
н1053У	н1043У	34,13		

3. Сведения о характеристиках уточняемого земельного участка с кадастровым номером 34:30:120002:82 :

№ п/п	Наименование характеристики земельного участка	Значение характеристики
1	2	3
1.	Адрес земельного участка	—
1.1.	Сведения о местоположении земельного участка (при отсутствии адреса) в структурированном в соответствии с федеральной информационной адресной системой виде	404425, Российская Федерация, Волгоградская область, Суворовский р-н, Новодербенский х
1.2.	Дополнительные сведения о местоположении земельного участка	—
2.	Площадь земельного участка ± величина погрешности определения (вычисления) площади (Р ± ΔР), м²	1 697 ± 14,00
3.	Формула, примененная для вычисления предельной погрешности определения площади земельного участка, с подставленными значениями и итоговые (вычисленные) значения	$3,5 \cdot 0,10 \cdot \sqrt{1\,697,00} = 14$
4.	Площадь земельного участка согласно сведениям Единого государственного реестра недвижимости (Ркад), м²	1 740,00
5.	Оценка расхождения Р и Ркад (Р - Ркад), м²	43
6.	Предельный минимальный и максимальный размеры земельного участка (Рмин и Рмакс), м²	Рмин = 300 Рмакс = 5 000

1	2				3		
7.	Вид (виды) разрешенного использования				Земли сельскохозяйственного использования		
7.1.	Дополнительные сведения об использовании земельного участка				—		
8.	Кадастровый или иной государственный учетный номер (инвентарный) здания, сооружения, объекта незавершенного строительства, расположенного на земельном участке				—		
9.	Сведения о земельных участках (землях общего пользования, территории общего пользования), посредством которых обеспечивается доступ				Земли общего пользования		
10.	Иные сведения				Аренда земли. Обременение возникает на основании: Протокол внесения изменений № 1, выдан Территориальный (межрайонный) отдел №5		
4. Пояснения к сведениям об уточняемом земельном участке с кадастровым номером 34:30:120002:82 :							
1.	—						
1. Сведения о характерных точках границ уточняемого земельного участка с кадастровым номером 34:30:120002:89 :							
Система координат МСК-34, зона 1 Зона № 1							
Обозначение характерных точек границ	Координаты, м				Метод определения координат	Формулы, примененные для расчета средней квадратической погрешности определения координат характерных точек границ (Mt), с подставленными в такие формулы значениями и итоговые (вычисленные) значения Mt, м	Описание закрепления точки
	содержатся в Едином государственном реестре недвижимости		определены в результате выполнения комплексных кадастровых работ				
	X	Y	X	Y			
1	2	3	4	5	6	7	8
н151У	—	—	464 811,22	1 274 412,98	Метод спутниковых геодезических измерений (определений)	$\sqrt{(0,08^2 + 0,06^2)} = 0,10$	—
н152У	—	—	464 795,85	1 274 402,61			
н153У	—	—	464 784,57	1 274 394,69			
н154У	—	—	464 770,74	1 274 380,08			
н155У	—	—	464 773,29	1 274 374,74			

1	2	3	4	5	6	7	8
н156У	—	—	464 788,69	1 274 355,19	Метод спутниковых геодезических измерений (определений)	$\sqrt{(0,08^2 + 0,06^2)} = 0,10$	—
н157У	—	—	464 811,63	1 274 371,84			
н158У	—	—	464 814,77	1 274 374,33			
н159У	—	—	464 825,72	1 274 383,04			
н160У	—	—	464 828,84	1 274 383,12			
н151У	—	—	464 811,22	1 274 412,98			
2. Сведения о частях границ уточняемого земельного участка с кадастровым номером					34:30:120002:89 :		
Обозначение части границ		Горизонтальное проложение (S), м	Описание прохождения части границ		Сведения о согласовании местоположения границ (согласовано/спорное)		
от т.	до т.						
1	2	3	4		5		
н151У	н152У	18,54	—		согласовано		
н152У	н153У	13,78					
н153У	н154У	20,12					
н154У	н155У	5,92					
н155У	н156У	24,89					
н156У	н157У	28,35					
н157У	н158У	4,01					
н158У	н159У	13,99					
н159У	н160У	3,12					
н160У	н151У	34,67					
3. Сведения о характеристиках уточняемого земельного участка с кадастровым номером					34:30:120002:89 :		
№ п/п	Наименование характеристики земельного участка			Значение характеристики			
1	2			3			

1	2	3
1.	Адрес земельного участка	—
1.1.	Сведения о местоположении земельного участка (при отсутствии адреса) в структурированном в соответствии с федеральной информационной адресной системой виде	404425, Российская Федерация, Волгоградская область, Суворовинский р-н, Новодербеновский х
1.2.	Дополнительные сведения о местоположении земельного участка	—
2.	Площадь земельного участка \pm величина погрешности определения (вычисления) площади ($P \pm \Delta P$), м ²	$1\,701 \pm 14,00$
3.	Формула, примененная для вычисления предельной погрешности определения площади земельного участка, с подставленными значениями и итоговые (вычисленные) значения	$3,5 \cdot 0,10 \cdot \sqrt{(1\,701,00)} = 14$
4.	Площадь земельного участка согласно сведениям Единого государственного реестра недвижимости (Ркад), м ²	1 700,00
5.	Оценка расхождения Р и Ркад ($P - P_{\text{кад}}$), м ²	1
6.	Предельный минимальный и максимальный размеры земельного участка ($P_{\text{мин}}$ и $P_{\text{макс}}$), м ²	$P_{\text{мин}} = 300$ $P_{\text{макс}} = 5\,000$
7.	Вид (виды) разрешенного использования	Для ведения личного подсобного хозяйства
7.1.	Дополнительные сведения об использовании земельного участка	—
8.	Кадастровый или иной государственный учетный номер (инвентарный) здания, сооружения, объекта незавершенного строительства, расположенного на земельном участке	34:30:120002:239
9.	Сведения о земельных участках (землях общего пользования, территории общего пользования), посредством которых обеспечивается доступ	Земли общего пользования
10.	Иные сведения	—
4. Пояснения к сведениям об уточняемом земельном участке с кадастровым номером <u>34:30:120002:89</u> :		
1.	—	

1. Сведения о характерных точках границ уточняемого земельного участка с кадастровым номером

34:30:120002:91

:

Система координат

МСК-34, зона 1

Зона №

1

Обоз- начение харак- терных точек границ	Координаты, м				Метод определения координат	Формулы, примененные для расчета средней квадратической погрешности определения координат характерных точек границ (Mt), с подставленными в такие формулы значениями и итоговые (вычисленные) значения Mt, м	Описание закрепления точки
	содержатся в Едином государственном реестре недвижимости		определены в результате выполнения комплексных кадастровых работ				
	X	Y	X	Y			
1	2	3	4	5	6	7	8
н207У	—	—	465 092,60	1 273 881,31	Метод спутниковых геодезических измерений (определений)	$\sqrt{(0,08^2 + 0,06^2)} = 0,10$	—
н208У	—	—	465 084,37	1 273 900,70			
н209У	—	—	465 047,83	1 273 883,11			
н210У	—	—	465 039,19	1 273 879,02			
н211У	—	—	465 045,88	1 273 861,62			
н212У	—	—	465 055,65	1 273 865,66			
н207У	—	—	465 092,60	1 273 881,31			

2. Сведения о частях границ уточняемого земельного участка с кадастровым номером

34:30:120002:91

:

Обозначение части границ		Горизонтальное проложение (S), м	Описание прохождения части границ	Сведения о согласовании местоположения границ (согласовано/спорное)
от т.	до т.			
1	2	3	4	5
н207У	н208У	21,06	—	согласовано
н208У	н209У	40,55		
н209У	н210У	9,56		
н210У	н211У	18,64		
н211У	н212У	10,57		
н212У	н207У	40,13		

3. Сведения о характеристиках уточняемого земельного участка с кадастровым номером 34:30:120002:91 :		
№ п/п	Наименование характеристики земельного участка	Значение характеристики
1	2	3
1.	Адрес земельного участка	—
1.1.	Сведения о местоположении земельного участка (при отсутствии адреса) в структурированном в соответствии с федеральной информационной адресной системой виде	404425, Российская Федерация, Волгоградская область, Суrowsикинский р-н, Новодербеноvский х, Мира ул, д 12
1.2.	Дополнительные сведения о местоположении земельного участка	—
2.	Площадь земельного участка ± величина погрешности определения (вычисления) площади ($P \pm \Delta P$), м²	1 000 ± 11,00
3.	Формула, примененная для вычисления предельной погрешности определения площади земельного участка, с подставленными значениями и итоговые (вычисленные) значения	$3,5 \cdot 0,10 \cdot \sqrt{(1\,000,00)} = 11$
4.	Площадь земельного участка согласно сведениям Единого государственного реестра недвижимости (Ркад), м²	1 000,00
5.	Оценка расхождения Р и Ркад ($P - P_{\text{кад}}$), м²	0
6.	Предельный минимальный и максимальный размеры земельного участка (Рмин и Рмакс), м²	Рмин = 300 Рмакс = 5 000
7.	Вид (виды) разрешенного использования	для приусадебного хозяйства
7.1.	Дополнительные сведения об использовании земельного участка	—
8.	Кадастровый или иной государственный учетный номер (инвентарный) здания, сооружения, объекта незавершенного строительства, расположенного на земельном участке	34:30:120002:128
9.	Сведения о земельных участках (землях общего пользования, территории общего пользования), посредством которых обеспечивается доступ	Земли общего пользования
10.	Иные сведения	—
4. Пояснения к сведениям об уточняемом земельном участке с кадастровым номером 34:30:120002:91 :		
1.	—	

1. Сведения о характерных точках границ уточняемого земельного участка с кадастровым номером
34:30:120002:116
:

Система координат
МСК-34, зона 1
Зона №
1

Обоз- начение харак- терных точек границ	Координаты, м				Метод определения координат	Формулы, примененные для расчета средней квадратической погрешности определения координат характерных точек границ (Mt), с подставленными в такие формулы значениями и итоговые (вычисленные) значения Mt, м	Описание закрепления точки
	содержатся в Едином государственном реестре недвижимости		определены в результате выполнения комплексных кадастровых работ				
	X	Y	X	Y			
1	2	3	4	5	6	7	8
н389У	—	—	464 324,01	1 275 020,32	Метод спутниковых геодезических измерений (определений)	$\sqrt{(0,08^2 + 0,06^2)} = 0,10$	—
н390У	—	—	464 362,68	1 275 033,85			
н391У	—	—	464 361,37	1 275 043,31			
н392У	—	—	464 355,52	1 275 060,68			
н393У	—	—	464 315,39	1 275 046,62			
н389У	—	—	464 324,01	1 275 020,32			

2. Сведения о частях границ уточняемого земельного участка с кадастровым номером
34:30:120002:116
:

Обозначение части границ		Горизонтальное проложение (S), м	Описание прохождения части границ	Сведения о согласовании местоположения границ (согласовано/спорное)
от т.	до т.			
1	2	3	4	5
н389У	н390У	40,97	—	согласовано
н390У	н391У	9,55		
н391У	н392У	18,33		
н392У	н393У	42,52		
н393У	н389У	27,68		

3. Сведения о характеристиках уточняемого земельного участка с кадастровым номером
34:30:120002:116
:

№ п/п	Наименование характеристики земельного участка	Значение характеристики
1	2	3

1	2	3
1.	Адрес земельного участка	—
1.1.	Сведения о местоположении земельного участка (при отсутствии адреса) в структурированном в соответствии с федеральной информационной адресной системой виде	404425, Российская Федерация, Волгоградская область, Суровикинский р-н, Новодербенковский х, Мира ул, д 13б
1.2.	Дополнительные сведения о местоположении земельного участка	—
2.	Площадь земельного участка \pm величина погрешности определения (вычисления) площади ($P \pm \Delta P$), м ²	1 172 \pm 12,00
3.	Формула, примененная для вычисления предельной погрешности определения площади земельного участка, с подставленными значениями и итоговые (вычисленные) значения	$3,5 \cdot 0,10 \cdot \sqrt{(1\,172,00)} = 12$
4.	Площадь земельного участка согласно сведениям Единого государственного реестра недвижимости (Ркад), м ²	1 100,00
5.	Оценка расхождения Р и Ркад ($P - P_{\text{кад}}$), м ²	72
6.	Предельный минимальный и максимальный размеры земельного участка ($P_{\text{мин}}$ и $P_{\text{макс}}$), м ²	$P_{\text{мин}} = 300$ $P_{\text{макс}} = 5\,000$
7.	Вид (виды) разрешенного использования	Для ведения личного подсобного хозяйства
7.1.	Дополнительные сведения об использовании земельного участка	—
8.	Кадастровый или иной государственный учетный номер (инвентарный) здания, сооружения, объекта незавершенного строительства, расположенного на земельном участке	34:30:120002:337
9.	Сведения о земельных участках (землях общего пользования, территории общего пользования), посредством которых обеспечивается доступ	Земли общего пользования
10.	Иные сведения	—
4. Пояснения к сведениям об уточняемом земельном участке с кадастровым номером <u>34:30:120002:116</u> :		
1.	—	

1. Сведения о характерных точках границ уточняемого земельного участка с кадастровым номером					34:30:120002:668		
Система координат					МСК-34, зона 1		
					Зона № 1		
Обоз- начение харак- терных точек границ	Координаты, м				Метод определения координат	Формулы, примененные для расчета средней квадратической погрешности определения координат характерных точек границ (Mt), с подставленными в такие формулы значениями и итоговые (вычисленные) значения Mt, м	Описание закрепления точки
	содержатся в Едином государственном реестре недвижимости		определены в результате выполнения комплексных кадастровых работ				
	X	Y	X	Y			
1	2	3	4	5	6	7	8
н406У	—	—	464 557,56	1 274 633,59	Метод спутниковых геодезических измерений (определений)	$\sqrt{(0,08^2 + 0,06^2)} = 0,10$	—
н407У	—	—	464 546,42	1 274 646,97			
н408У	—	—	464 535,95	1 274 659,54			
н409У	—	—	464 534,58	1 274 658,49			
н410У	—	—	464 533,33	1 274 660,05			
н411У	—	—	464 498,69	1 274 633,47			
н412У	—	—	464 485,63	1 274 623,45			
н413У	—	—	464 509,26	1 274 593,45			
н406У	—	—	464 557,56	1 274 633,59			
Вырез 1 из 1							
414	—	—	464 543,33	1 274 649,63	—	0,10	—
415	—	—	464 543,63	1 274 649,91			
416	—	—	464 543,36	1 274 650,20			
417	—	—	464 543,06	1 274 649,93			
414	—	—	464 543,33	1 274 649,63			

2. Сведения о частях границ уточняемого земельного участка с кадастровым номером 34:30:120002:668 :

Обозначение части границ		Горизонтальное проложение (S), м	Описание прохождения части границ	Сведения о согласовании местоположения границ (согласовано/спорное)
от т.	до т.			
1	2	3	4	5
н406У	н407У	17,41	—	согласовано
н407У	н408У	16,36		
н408У	н409У	1,73		
н409У	н410У	2,00		
н410У	н411У	43,66		
н411У	н412У	16,46		
н412У	н413У	38,19		
н413У	н406У	62,80		

Вырез 1 из 1

414	415	0,41	—	согласовано
415	416	0,40		
416	417	0,40		
417	414	0,40		

3. Сведения о характеристиках уточняемого земельного участка с кадастровым номером 34:30:120002:668 :

№ п/п	Наименование характеристики земельного участка	Значение характеристики
1	2	3
1.	Адрес земельного участка	—
1.1.	Сведения о местоположении земельного участка (при отсутствии адреса) в структурированном в соответствии с федеральной информационной адресной системой виде	404425, Российская Федерация, Волгоградская область, Суровикинский р-н, Новодербенковский х, Мира ул, д 42
1.2.	Дополнительные сведения о местоположении земельного участка	—
2.	Площадь земельного участка ± величина погрешности определения (вычисления) площади ($P \pm \Delta P$), м²	$2\,300 \pm 17,00$
3.	Формула, примененная для вычисления предельной погрешности определения площади земельного участка, с подставленными значениями и итоговые (вычисленные) значения	$3,5 * 0,10 * \sqrt{(2\,300,00)} = 17$
4.	Площадь земельного участка согласно сведениям Единого государственного реестра недвижимости (Ркад), м²	2 300,00
5.	Оценка расхождения Р и Ркад ($P - P_{кад}$), м²	0

1	2	3
6.	Предельный минимальный и максимальный размеры земельного участка (Р _{мин} и Р _{макс}), м ²	Р _{мин} = 300 Р _{макс} = 5 000
7.	Вид (виды) разрешенного использования	для ведения личного подсобного хозяйства
7.1.	Дополнительные сведения об использовании земельного участка	—
8.	Кадастровый или иной государственный учетный номер (инвентарный) здания, сооружения, объекта незавершенного строительства, расположенного на земельном участке	34:30:120002:667
9.	Сведения о земельных участках (землях общего пользования, территории общего пользования), посредством которых обеспечивается доступ	Земли общего пользования
10.	Иные сведения	—
4. Пояснения к сведениям об уточняемом земельном участке с кадастровым номером 34:30:120002:668 :		
1.	—	

Сведения об уточняемых земельных участках, необходимые для исправления реестровых ошибок в сведениях о местоположении их границ							
1. Сведения о характерных точках границ уточняемого земельного участка с кадастровым номером					34:30:050002:1		
Система координат		МСК-34, зона 1			Зона № 1		
Обоз- начение харак- терных точек границ	Координаты, м				Метод определения координат	Формулы, примененные для расчета средней квадратической погрешности определения координат характерных точек границ (Mt), с подставленными в такие формулы значениями и итоговые (вычисленные) значения Mt, м	Описание закрепления точки
	содержатся в Едином государственном реестре недвижимости		определены в результате выполнения комплексных кадастровых работ				
	X	Y	X	Y			
1	2	3	4	5	6	7	8
1240	464 764,13	1 274 628,57	—	—	Метод спутниковых геодезических измерений (определений)	0,10	—
1123	464 754,99	1 274 637,86	—	—			
1139	464 751,46	1 274 633,95	—	—			
1138	464 751,53	1 274 632,54	—	—			
1137	464 747,16	1 274 627,66	—	—			
1136	464 736,43	1 274 637,28	—	—			
1135	464 735,67	1 274 636,42	—	—			
1134	464 735,73	1 274 635,00	—	—			
1133	464 732,13	1 274 630,99	—	—			
1132	464 730,34	1 274 632,58	—	—			
1131	464 729,79	1 274 634,43	—	—			

1	2	3	4	5	6	7	8
1130	464 713,67	1 274 618,59	—	—	Метод спутниковых геодезических измерений (определений)	0,10	—
1241	464 725,12	1 274 607,18	—	—			
1242	464 729,97	1 274 611,86	—	—			
1243	464 735,68	1 274 612,52	—	—			
1244	464 742,66	1 274 609,59	—	—			
н1245У	—	—	464 765,40	1 274 630,29		$\sqrt{(0,08^2 + 0,06^2)} = 0,10$	
н1246У	—	—	464 762,16	1 274 634,20			
н1247У	—	—	464 762,05	1 274 634,93			
н1141У	—	—	464 756,97	1 274 640,70			
н1140У	—	—	464 753,16	1 274 637,16			
н1157У	—	—	464 753,08	1 274 635,75			
н1156У	—	—	464 748,22	1 274 631,36			
н1155У	—	—	464 738,57	1 274 642,06			
н1154У	—	—	464 737,72	1 274 641,28			
н1153У	—	—	464 737,63	1 274 639,86			
н1152У	—	—	464 733,63	1 274 636,25			
н1151У	—	—	464 732,01	1 274 638,02			

1	2	3	4	5	6	7	8
н1150У	—	—	464 731,66	1 274 639,92	Метод спутниковых геодезических измерений (определений)	$\sqrt{(0,08^2 + 0,06^2)} = 0,10$	—
н1149У	—	—	464 713,96	1 274 625,87			
н1248У	—	—	464 724,15	1 274 613,31			
н1249У	—	—	464 729,46	1 274 617,46			
н1250У	—	—	464 735,21	1 274 617,51			
н1251У	—	—	464 742,62	1 274 613,44			
1240	464 764,13	1 274 628,57	—	—		0,10	

2. Сведения о частях границ уточняемого земельного участка с кадастровым номером
34:30:050002:1
:

Обозначение части границ		Горизонтальное проложение (S), м	Описание прохождения части границ	Сведения о согласовании местоположения границ (согласовано/спорное)
от т.	до т.			
1	2	3	4	5
н1245У	н1246У	5,08	—	согласовано
н1246У	н1247У	0,74		
н1247У	н1141У	7,69		
н1141У	н1140У	5,20		
н1140У	н1157У	1,41		
н1157У	н1156У	6,55		
н1156У	н1155У	14,41		
н1155У	н1154У	1,15		
н1154У	н1153У	1,42		
н1153У	н1152У	5,39		
н1152У	н1151У	2,40		
н1151У	н1150У	1,93		
н1150У	н1149У	22,60		
н1149У	н1248У	16,17		
н1248У	н1249У	6,74		
н1249У	н1250У	5,75		

1	2	3	4	5
н1250У	н1251У	8,45	—	согласовано
н1251У	н1245У	28,33		
3. Сведения о характеристиках уточняемого земельного участка с кадастровым номером				34:30:050002:1 :
№ п/п	Наименование характеристики		Значение характеристики	
1	2		3	
1.	Адрес земельного участка		—	
1.1.	Сведения о местоположении земельного участка (при отсутствии адреса) в структурированном в соответствии с федеральной информационной адресной системой виде		404425, Российская Федерация, Волгоградская область, Суровикинский р-н, Новодербеновский х, Центральная ул, д 6б	
1.2.	Дополнительные сведения о местоположении земельного участка		—	
2.	Площадь земельного участка ± величина погрешности определения (вычисления) площади (Р ± ΔР), м²		822 ± 10,00	
3.	Формула, примененная для вычисления предельной погрешности определения площади земельного участка, с подставленными значениями и итоговые (вычисленные) значения		3,5*0,10*√(822,00) = 10	
4.	Площадь земельного участка согласно сведениям Единого государственного реестра недвижимости (Ркад), м²		805,00	
5.	Оценка расхождения Р и Ркад (Р - Ркад), м²		17	
6.	Предельный минимальный и максимальный размеры земельного участка (Рмин и Рмакс), м²		Рмин = 300 Рмакс = 5 000	
7.	Кадастровый или иной государственный учетный номер (инвентарный) здания, сооружения, объекта незавершенного строительства, расположенного на земельном участке		—	
8.	Вид (виды) разрешенного использования		Для ведения личного подсобного хозяйства	
8.1.	Дополнительные сведения об использовании земельного участка		—	
9.	Сведения о земельных участках (землях общего пользования, территории общего пользования), посредством которых обеспечивается доступ		Земли общего пользования	
10.	Иные сведения		—	
4. Пояснения к сведениям об уточняемом земельном участке с кадастровым номером				34:30:050002:1 :
1.	—			

1. Сведения о характерных точках границ уточняемого земельного участка с кадастровым номером						34:30:120002:2	
Система координат				МСК-34, зона 1		Зона № 1	
Обоз- начение харак- терных точек границ	Координаты, м				Метод определения координат	Формулы, примененные для расчета средней квадратической погрешности определения координат характерных точек границ (Mt), с подставленными в такие формулы значениями и итоговые (вычисленные) значения Mt, м	Описание закрепления точки
	содержатся в Едином государственном реестре недвижимости		определены в результате выполнения комплексных кадастровых работ				
	X	Y	X	Y			
1	2	3	4	5	6	7	8
198	464 361,27	1 275 153,05	—	—	Метод спутниковых геодезических измерений (определений)	0,10	—
245	464 355,36	1 275 166,82	—	—			
246	464 332,75	1 275 160,63	—	—			
247	464 330,55	1 275 169,36	—	—			
248	464 301,48	1 275 161,40	—	—			
249	464 303,66	1 275 152,67	—	—			
199	464 307,28	1 275 138,17	—	—			
н204У	—	—	464 346,20	1 275 142,23		$\sqrt{(0,08^2 + 0,06^2)} = 0,10$	
н250У	—	—	464 340,29	1 275 156,00			
н251У	—	—	464 317,68	1 275 149,81			
н252У	—	—	464 315,48	1 275 158,54			
н253У	—	—	464 286,41	1 275 150,58			

1	2	3	4	5	6	7	8
н254У	—	—	464 288,59	1 275 141,85	Метод спутниковых геодезических измерений (определений)	$\sqrt{(0,08^2 + 0,06^2)} = 0,10$	—
н205У	—	—	464 292,32	1 275 126,97			
198	464 361,27	1 275 153,05	—	—		0,10	

2. Сведения о частях границ уточняемого земельного участка с кадастровым номером 34:30:120002:2 :

Обозначение части границ		Горизонтальное проложение (S), м	Описание прохождения части границ	Сведения о согласовании местоположения границ (согласовано/спорное)
от т.	до т.			
1	2	3	4	5
н204У	н250У	14,98	—	согласовано
н250У	н251У	23,44		
н251У	н252У	9,00		
н252У	н253У	30,14		
н253У	н254У	9,00		
н254У	н205У	15,34		
н205У	н204У	56,00		

3. Сведения о характеристиках уточняемого земельного участка с кадастровым номером 34:30:120002:2 :

№ п/п	Наименование характеристики	Значение характеристики
1	2	3
1.	Адрес земельного участка	—
1.1.	Сведения о местоположении земельного участка (при отсутствии адреса) в структурированном в соответствии с федеральной информационной адресной системой виде	404425, Российская Федерация, Волгоградская область, Суровикинский р-н, Новодербеновский х, Мира ул, д 19
1.2.	Дополнительные сведения о местоположении земельного участка	—
2.	Площадь земельного участка ± величина погрешности определения (вычисления) площади ($P \pm \Delta P$), м²	$1\,098 \pm 12,00$
3.	Формула, примененная для вычисления предельной погрешности определения площади земельного участка, с подставленными значениями и итоговые (вычисленные) значения	$3,5 * 0,10 * \sqrt{(1\,098,00)} = 12$
4.	Площадь земельного участка согласно сведениям Единого государственного реестра недвижимости (Ркад), м²	1 087,00

1	2	3
5.	Оценка расхождения Р и Ркад (Р - Ркад), м²	11
6.	Предельный минимальный и максимальный размеры земельного участка (Рмин и Рмакс), м²	Рмин = 300 Рмакс = 5 000
7.	Кадастровый или иной государственный учетный номер (инвентарный) здания, сооружения, объекта незавершенного строительства, расположенного на земельном участке	34:30:120002:435; 34:30:120002:455
8.	Вид (виды) разрешенного использования	для ведения личного подсобного хозяйства
8.1.	Дополнительные сведения об использовании земельного участка	—
9.	Сведения о земельных участках (землях общего пользования, территории общего пользования), посредством которых обеспечивается доступ	Земли общего пользования
10.	Иные сведения	Запрещение. Обременение возникает на основании: Постановление судебного пристава-исполнителя Чернышковское РОСП ГУФССП России по Волгоградской области № 104441153/3435 (17952/25/34035-ИП), выдан Чернышковское РОСП ГУФССП России по Волгоградской области

4. Пояснения к сведениям об уточняемом земельном участке с кадастровым номером 34:30:120002:2 :

1.	—
----	---

1. Сведения о характерных точках границ уточняемого земельного участка с кадастровым номером 34:30:120002:11 :
Система координат МСК-34, зона 1 Зона № 1

Обоз- начение харак- терных точек границ	Координаты, м				Метод определения координат	Формулы, примененные для расчета средней квадратической погрешности определения координат характерных точек границ (Mt), с подставленными в такие формулы значениями и итоговые (вычисленные) значения Mt, м	Описание закрепления точки
	содержатся в Едином государственном реестре недвижимости		определены в результате выполнения комплексных кадастровых работ				
	X	Y	X	Y			
1	2	3	4	5	6	7	8
488	464 188,64	1 274 566,71	—	—	Метод спутниковых геодезических измерений (определений)	0,10	—
31	464 143,00	1 274 523,00	—	—			
39	464 153,48	1 274 501,91	—	—			

1	2	3	4	5	6	7	8
38	464 181,42	1 274 476,89	—	—	Метод спутниковых геодезических измерений (определений)	0,10	—
37	464 226,99	1 274 528,25	—	—			
н489У	—	—	464 178,58	1 274 580,32		$\sqrt{(0,08^2 + 0,06^2)} = 0,10$	
н40У	—	—	464 132,66	1 274 536,91			
н48У	—	—	464 143,00	1 274 515,75			
н47У	—	—	464 170,78	1 274 490,55			
н46У	—	—	464 216,68	1 274 541,61			
488	464 188,64	1 274 566,71	—	—	0,10		

2. Сведения о частях границ уточняемого земельного участка с кадастровым номером
34:30:120002:11
:

Обозначение части границ		Горизонтальное проложение (S), м	Описание прохождения части границ	Сведения о согласовании местоположения границ (согласовано/спорное)
от т.	до т.			
1	2	3	4	5
н489У	н40У	63,19	—	согласовано
н40У	н48У	23,55		
н48У	н47У	37,51		
н47У	н46У	68,66		
н46У	н489У	54,31		

3. Сведения о характеристиках уточняемого земельного участка с кадастровым номером
34:30:120002:11
:

№ п/п	Наименование характеристики	Значение характеристики
1	2	3
1.	Адрес земельного участка	—
1.1.	Сведения о местоположении земельного участка (при отсутствии адреса) в структурированном в соответствии с федеральной информационной адресной системой виде	404425, Российская Федерация, Волгоградская область, Суворовкинский р-н, Новодербеновский х
1.2.	Дополнительные сведения о местоположении земельного участка	—

1	2				3			
2.	Площадь земельного участка ± величина погрешности определения (вычисления) площади (Р ± ΔР), м²				3 917 ± 22,00			
3.	Формула, примененная для вычисления предельной погрешности определения площади земельного участка, с подставленными значениями и итоговые (вычисленные) значения				$3,5*0,10*\sqrt{(3\,917,00)} = 22$			
4.	Площадь земельного участка согласно сведениям Единого государственного реестра недвижимости (Ркад), м²				3 916,00			
5.	Оценка расхождения Р и Ркад (Р - Ркад), м²				1			
6.	Предельный минимальный и максимальный размеры земельного участка (Рмин и Рмакс), м²				Рмин = 300 Рмакс = 5 000			
7.	Кадастровый или иной государственный учетный номер (инвентарный) здания, сооружения, объекта незавершенного строительства, расположенного на земельном участке				34:30:000000:2429			
8.	Вид (виды) разрешенного использования				Для ведения личного подсобного хозяйства			
8.1.	Дополнительные сведения об использовании земельного участка				—			
9.	Сведения о земельных участках (землях общего пользования, территории общего пользования), посредством которых обеспечивается доступ				Земли общего пользования			
10.	Иные сведения				—			
4. Пояснения к сведениям об уточняемом земельном участке с кадастровым номером					34:30:120002:11 :			
1.					—			
1. Сведения о характерных точках границ уточняемого земельного участка с кадастровым номером					34:30:120002:18 :			
Система координат МСК-34, зона 1					Зона № 1			
Обоз- начение харак- терных точек границ	Координаты, м				Метод определения координат	Формулы, примененные для расчета средней квадратической погрешности определения координат характерных точек границ (Mt), с подставленными в такие формулы значениями и итоговые (вычисленные) значения Mt, м	Описание закрепления точки	
	содержатся в Едином государственном реестре недвижимости		определены в результате выполнения комплексных кадастровых работ					
	X	Y	X	Y				
1	2	3	4	5	6	7	8	

1	2	3	4	5	6	7	8
7	464 370,72	1 275 120,85	—	—	Метод спутниковых геодезических измерений (определений)	0,10	—
8	464 366,91	1 275 140,95	—	—			
9	464 309,13	1 275 122,56	—	—			
10	464 313,95	1 275 102,63	—	—			
11	464 316,31	1 275 103,23	—	—			
н12У	—	—	464 355,65	1 275 110,03		$\sqrt{(0,08^2 + 0,06^2)} = 0,10$	
н13У	—	—	464 351,30	1 275 129,11			
н14У	—	—	464 294,48	1 275 111,26			
н15У	—	—	464 298,88	1 275 091,81			
н16У	—	—	464 301,24	1 275 092,41			
7	464 370,72	1 275 120,85	—	—		0,10	

2. Сведения о частях границ уточняемого земельного участка с кадастровым номером
34:30:120002:18
:

Обозначение части границ		Горизонтальное проложение (S), м	Описание прохождения части границ	Сведения о согласовании местоположения границ (согласовано/спорное)
от т.	до т.			
1	2	3	4	5
н12У	н13У	19,57	—	согласовано
н13У	н14У	59,56		
н14У	н15У	19,94		
н15У	н16У	2,44		
н16У	н12У	57,19		

3. Сведения о характеристиках уточняемого земельного участка с кадастровым номером
34:30:120002:18
:

№ п/п	Наименование характеристики	Значение характеристики
1	2	3

1	2	3
1.	Адрес земельного участка	—
1.1.	Сведения о местоположении земельного участка (при отсутствии адреса) в структурированном в соответствии с федеральной информационной адресной системой виде	404425, Российская Федерация, Волгоградская область, Суровикинский р-н, Новодербенковский х, Мира ул, д 176
1.2.	Дополнительные сведения о местоположении земельного участка	—
2.	Площадь земельного участка \pm величина погрешности определения (вычисления) площади ($P \pm \Delta P$), м ²	$1\,178 \pm 12,00$
3.	Формула, примененная для вычисления предельной погрешности определения площади земельного участка, с подставленными значениями и итоговые (вычисленные) значения	$3,5*0,10*\sqrt{(1\,178,00)} = 12$
4.	Площадь земельного участка согласно сведениям Единого государственного реестра недвижимости (Ркад), м ²	1 230,00
5.	Оценка расхождения Р и Ркад ($P - P_{\text{кад}}$), м ²	52
6.	Предельный минимальный и максимальный размеры земельного участка ($P_{\text{мин}}$ и $P_{\text{макс}}$), м ²	$P_{\text{мин}} = 300$ $P_{\text{макс}} = 5\,000$
7.	Кадастровый или иной государственный учетный номер (инвентарный) здания, сооружения, объекта незавершенного строительства, расположенного на земельном участке	34:30:120002:446
8.	Вид (виды) разрешенного использования	для приусадебного хозяйства
8.1.	Дополнительные сведения об использовании земельного участка	—
9.	Сведения о земельных участках (землях общего пользования, территории общего пользования), посредством которых обеспечивается доступ	Земли общего пользования
10.	Иные сведения	—
4. Пояснения к сведениям об уточняемом земельном участке с кадастровым номером		34:30:120002:18 :
1.	—	

1. Сведения о характерных точках границ уточняемого земельного участка с кадастровым номером						34:30:120002:19		:
Система координат				МСК-34, зона 1		Зона № 1		
Обоз- начение харак- терных точек границ	Координаты, м				Метод определения координат	Формулы, примененные для расчета средней квадратической погрешности определения координат характерных точек границ (Mt), с подставленными в такие формулы значениями и итоговые (вычисленные) значения Mt, м	Описание закрепления точки	
	содержатся в Едином государственном реестре недвижимости		определены в результате выполнения комплексных кадастровых работ					
	X	Y	X	Y				
1	2	3	4	5	6	7	8	
896	464 810,12	1 274 262,94	—	—	Метод спутниковых геодезических измерений (определений)	0,10	—	
897	464 801,30	1 274 284,28	—	—				
59	464 796,21	1 274 282,84	—	—				
899	464 789,95	1 274 280,31	—	—				
900	464 752,37	1 274 255,98	—	—				
901	464 737,54	1 274 247,66	—	—				
902	464 730,83	1 274 243,59	—	—				
903	464 740,65	1 274 225,34	—	—				
904	464 746,06	1 274 227,58	—	—				
905	464 796,80	1 274 259,38	—	—				
906	464 807,32	1 274 261,80	—	—				
н907У	—	—	464 802,29	1 274 271,33				$\sqrt{(0,08^2 + 0,06^2)} = 0,10$

1	2	3	4	5	6	7	8
н380У	—	—	464 791,67	1 274 291,83	Метод спутниковых геодезических измерений (определений)	$\sqrt{(0,08^2 + 0,06^2)} = 0,10$	—
н379У	—	—	464 786,73	1 274 289,96			
н378У	—	—	464 779,63	1 274 286,36			
н377У	—	—	464 772,95	1 274 282,15			
н376У	—	—	464 744,83	1 274 259,94			
н375У	—	—	464 731,29	1 274 249,88			
н908У	—	—	464 724,95	1 274 245,25			
н909У	—	—	464 736,30	1 274 227,91			
н910У	—	—	464 746,35	1 274 234,26			
н800У	—	—	464 750,87	1 274 237,46			
н65У	—	—	464 776,03	1 274 255,29			
н64У	—	—	464 785,93	1 274 262,30			
н63У	—	—	464 799,60	1 274 269,95			
896	464 810,12	1 274 262,94	—	—	0,10		
Вырез 1 из 1							
911	464 794,83	1 274 285,05	464 794,83	1 274 285,05	—	0,10	—
912	464 794,57	1 274 285,35	464 794,57	1 274 285,35			
913	464 794,26	1 274 285,08	464 794,26	1 274 285,08			
914	464 794,53	1 274 284,78	464 794,53	1 274 284,78			
911	464 794,83	1 274 285,05	464 794,83	1 274 285,05			

2. Сведения о частях границ уточняемого земельного участка с кадастровым номером 34:30:120002:19 :

Обозначение части границ		Горизонтальное проложение (S), м	Описание прохождения части границ	Сведения о согласовании местоположения границ (согласовано/спорное)
от т.	до т.			
1	2	3	4	5
н907У	н380У	23,09	—	согласовано
н380У	н379У	5,28		
н379У	н378У	7,96		
н378У	н377У	7,90		
н377У	н376У	35,83		
н376У	н375У	16,87		
н375У	н908У	7,85		
н908У	н909У	20,72		
н909У	н910У	11,89		
н910У	н800У	5,54		
н800У	н65У	30,84		
н65У	н64У	12,13		
н64У	н63У	15,66		
н63У	н907У	3,02		

Вырез 1 из 1

911	912	0,40	—	согласовано
912	913	0,41		
913	914	0,40		
914	911	0,40		

3. Сведения о характеристиках уточняемого земельного участка с кадастровым номером 34:30:120002:19 :

№ п/п	Наименование характеристики	Значение характеристики
1	2	3
1.	Адрес земельного участка	—
1.1.	Сведения о местоположении земельного участка (при отсутствии адреса) в структурированном в соответствии с федеральной информационной адресной системой виде	404425, Российская Федерация, Волгоградская область, Суворовинский р-н, Новодербеновский х, Мира ул, д 24а
1.2.	Дополнительные сведения о местоположении земельного участка	—
2.	Площадь земельного участка ± величина погрешности определения (вычисления) площади ($P \pm \Delta P$), м²	1 814 ± 15,00

1	2				3		
3.	Формула, примененная для вычисления предельной погрешности определения площади земельного участка, с подставленными значениями и итоговые (вычисленные) значения				3,5*0,10*√(1 814,00) = 15		
4.	Площадь земельного участка согласно сведениям Единого государственного реестра недвижимости (Ркад), м²				1 721,00		
5.	Оценка расхождения Р и Ркад (Р - Ркад), м²				93		
6.	Предельный минимальный и максимальный размеры земельного участка (Рмин и Рмакс), м²				Рмин = 300 Рмакс = 5 000		
7.	Кадастровый или иной государственный учетный номер (инвентарный) здания, сооружения, объекта незавершенного строительства, расположенного на земельном участке				34:30:050002:67		
8.	Вид (виды) разрешенного использования				для ведения личного подсобного хозяйства		
8.1.	Дополнительные сведения об использовании земельного участка				—		
9.	Сведения о земельных участках (землях общего пользования, территории общего пользования), посредством которых обеспечивается доступ				Земли общего пользования		
10.	Иные сведения				—		
4. Пояснения к сведениям об уточняемом земельном участке с кадастровым номером					34:30:120002:19 :		
1.	—						
1. Сведения о характерных точках границ уточняемого земельного участка с кадастровым номером					34:30:120002:40 :		
Система координат МСК-34, зона 1					Зона № 1		
Обозначение характерных точек границ	Координаты, м				Метод определения координат	Формулы, примененные для расчета средней квадратической погрешности определения координат характерных точек границ (Mt), с подставленными в такие формулы значениями и итоговые (вычисленные) значения Mt, м	Описание закрепления точки
	содержатся в Едином государственном реестре недвижимости		определены в результате выполнения комплексных кадастровых работ				
	X	Y	X	Y			
1	2	3	4	5	6	7	8
573	464 743,65	1 274 594,42	—	—	Метод спутниковых геодезических измерений (определений)	0,10	—

1	2	3	4	5	6	7	8
574	464 740,76	1 274 598,13	—	—	Метод спутниковых геодезических измерений (определений)	0,10	—
575	464 720,30	1 274 592,95	—	—			
576	464 719,93	1 274 593,42	—	—			
577	464 681,42	1 274 563,43	—	—			
578	464 698,36	1 274 542,61	—	—			
579	464 710,24	1 274 552,94	—	—			
580	464 732,33	1 274 569,89	—	—			
581	464 732,47	1 274 572,23	—	—			
582	464 741,17	1 274 579,74	—	—			
583	464 735,30	1 274 588,35	—	—			
н584У	—	—	464 741,80	1 274 601,22		$\sqrt{(0,08^2 + 0,06^2)} = 0,10$	
н585У	—	—	464 737,67	1 274 605,49			
н586У	—	—	464 734,66	1 274 605,91			
н587У	—	—	464 717,56	1 274 600,47			
н588У	—	—	464 680,08	1 274 569,21			
н589У	—	—	464 697,12	1 274 548,95			
н590У	—	—	464 708,83	1 274 559,47			

1	2	3	4	5	6	7	8
н591У	—	—	464 717,76	1 274 566,55	Метод спутниковых геодезических измерений (определений)	$\sqrt{(0,08^2 + 0,06^2)} = 0,10$	—
н592У	—	—	464 730,64	1 274 576,78			
н593У	—	—	464 730,75	1 274 579,12			
н594У	—	—	464 739,32	1 274 586,77			
н595У	—	—	464 733,55	1 274 595,01			
573	464 743,65	1 274 594,42	—	—		0,10	
2. Сведения о частях границ уточняемого земельного участка с кадастровым номером					34:30:120002:40 :		
Обозначение части границ		Горизонтальное проложение (S), м	Описание прохождения части границ		Сведения о согласовании местоположения границ (согласовано/спорное)		
от т.	до т.						
1	2	3	4		5		
н584У	н585У	5,94	—		согласовано		
н585У	н586У	3,04					
н586У	н587У	17,94					
н587У	н588У	48,81					
н588У	н589У	26,47					
н589У	н590У	15,74					
н590У	н591У	11,40					
н591У	н592У	16,45					
н592У	н593У	2,34					
н593У	н594У	11,49					
н594У	н595У	10,06					
н595У	н584У	10,33					
3. Сведения о характеристиках уточняемого земельного участка с кадастровым номером					34:30:120002:40 :		
№ п/п	Наименование характеристики			Значение характеристики			
1	2			3			

1	2	3
1.	Адрес земельного участка	—
1.1.	Сведения о местоположении земельного участка (при отсутствии адреса) в структурированном в соответствии с федеральной информационной адресной системой виде	404425, Российская Федерация, Волгоградская область, Суrowsикинский р-н, Новодербенковский х, Школьный пер, д 6
1.2.	Дополнительные сведения о местоположении земельного участка	—
2.	Площадь земельного участка \pm величина погрешности определения (вычисления) площади ($P \pm \Delta P$), м ²	$1\,558 \pm 14,00$
3.	Формула, примененная для вычисления предельной погрешности определения площади земельного участка, с подставленными значениями и итоговые (вычисленные) значения	$3,5*0,10*\sqrt{(1\,558,00)} = 14$
4.	Площадь земельного участка согласно сведениям Единого государственного реестра недвижимости (Ркад), м ²	1 524,00
5.	Оценка расхождения Р и Ркад ($P - P_{кад}$), м ²	34
6.	Предельный минимальный и максимальный размеры земельного участка ($P_{мин}$ и $P_{макс}$), м ²	$P_{мин} = 300$ $P_{макс} = 5\,000$
7.	Кадастровый или иной государственный учетный номер (инвентарный) здания, сооружения, объекта незавершенного строительства, расположенного на земельном участке	34:30:120002:339
8.	Вид (виды) разрешенного использования	ведение личного подсобного хозяйства
8.1.	Дополнительные сведения об использовании земельного участка	—
9.	Сведения о земельных участках (землях общего пользования, территории общего пользования), посредством которых обеспечивается доступ	Земли общего пользования
10.	Иные сведения	В соответствии с постановлением Правительства РФ "О порядке установления охранных зон объектов электросетевого хозяйства и особых условий использования земельных участков, расположенных в границах таких зон" от 24.02.2009г. №160 в охранных зонах (далее-ОЗ)запрещается осуществлять любые действия, которые могут нарушить безопасную работу объектов эл.сетевого хоз-ва, в том числе привести к их повреждению или уничтожению, и (или)повлечь причинение вреда жизни, здоровью граждан и имуществу физ. или юр. лиц, а также повлечь нанесение экологического ущерба и возникновение пожаров, в том числе:а)набрасывать на провода и опоры воздушных линий электропередачи (далее-ВЛЭ)посторонние предметы, а также подниматься на опоры ВЛЭ;б)размещать любые объекты и предметы(материалы) в пределах созданных в соответствии с требованиями нормативно-технических док-ов проходов и подъездов для доступа к объектам эл.сетевого хоз-ва, а также проводить любые работы и возводить

1	2	<p>3</p> <p>сооружения, которые могут препятствовать доступу к объектам эл.сетевого хоз-ва, без создания необходимых для такого доступа проходов и подъездов;в)находиться в пределах огороженной территории и помещениях распределительных устройств и подстанций, открывать двери и люки распределительных устройств и подстанций, производить переключения и подключения в эл.сетях (указанное требование не распространяется на работников, занятых выполнением разрешенных в установленном порядке работ), разводить огонь в пределах ОЗ вводных и распределительных устройств, подстанций, ВЛЭ, а также в ОЗ кабельных линий электропередачи (далее-КЛЭ);г)размещать свалки;д) производить работы ударными механизмами, сбрасывать тяжести массой свыше 5 тонн, производить сброс и слив едких и коррозионных веществ и горюче-смазочных материалов (в ОЗ подземных КЛЭ). В ОЗ, установленных для объектов эл.сетевого хозяйства напряжением свыше 1000 вольт, помимо действий, предусмотренных выше, запрещается:а) складировать или размещать хранилища любых, в том числе горюче-смазочных, материалов;б)размещать детские и спортивные площадки, стадионы, рынки, торговые точки, полевые станы, загоны для скота, гаражи и стоянки всех видов машин и механизмов, проводить любые мероприятия, связанные с большим скоплением людей, не занятых выполнением разрешенных в установленном порядке работ (в ОЗ ВЛЭ);в)использовать (запускать)любые летательные аппараты, в том числе воздушных змеев, спортивные модели летательных аппаратов (в ОЗ ВЛЭ);г)бросать якоря с судов и осуществлять их проход с отданными якорями, цепями, лотами, волокушами и тралами (в ОЗ подводных КЛЭ);д)осуществлять проход судов с поднятыми стрелами кранов и других механизмов(в ОЗ ВЛЭ). В пределах ОЗ без письменного решения о согласовании сетевых организаций юр. и физ. лицам запрещаются:а)строительство, капитальный ремонт, реконструкция или снос зданий и сооружений;б)горные, взрывные, мелиоративные работы, в том числе связанные с временным затоплением земель;в)посадка и вырубка деревьев и кустарников;г) дноуглубительные, землечерпальные и погрузочно-разгрузочные работы, добыча рыбы, других водных животных и растений придонными орудиями лова, устройство водопоев, колка и заготовка льда (в ОЗ подводных КЛЭ);д)проход судов, у которых расстояние по вертикали от верхнего крайнего габарита с грузом или без груза до нижней точки провеса проводов переходов ВЛЭ через водоемы менее минимально допустимого расстояния, в том числе с учетом максимального уровня подъема воды при паводке; е)проезд машин и механизмов, имеющих общую высоту с грузом или без груза от поверхности дороги более 4,5 м.(в ОЗ ВЛЭ);ж)земляные работы на глубине более 0,3 м. (на вспахиваемых землях на глубине более 0,45 м.), а также планировка грунта (в ОЗ подземных КЛЭ);з)полив с/х культур в случае, если высота струи воды может составить свыше 3 м.(в ОЗ ВЛЭ);и) полевые с/х работы с применением с/х машин и оборудования высотой более 4 м.(в ОЗ ВЛЭ)или полевые с/х работы, связанные с вспашкой земли (в ОЗ КЛЭ).</p> <p>начало действия: 9 октября 2019 г. Учётный номер зоны 34:30-6.44. Обременение возникает на основании: Постановление Правительства РФ "О порядке установления</p>
---	---	---

1	2				3 охранных зон объектов электросетевого хозяйства и особых условий использования земельных участков, расположенных в границах таких зон" № 160, выдан Правительство Российской Федерации. Карта (план) № 2, выдан ООО "Коруна". Постановление Правительства РФ "О некоторых вопросах установления охранных зон объектов электросетевого хозяйства" № 736, выдан Правительство Российской Федерации			
4. Пояснения к сведениям об уточняемом земельном участке с кадастровым номером					34:30:120002:40			:
1.					—			
1. Сведения о характерных точках границ уточняемого земельного участка с кадастровым номером					34:30:120002:42			:
Система координат					МСК-34, зона 1			Зона № 1
Обоз- начение харак- терных точек границ	Координаты, м				Метод определения координат	Формулы, примененные для расчета средней квадратической погрешности определения координат характерных точек границ (Mt), с подставленными в такие формулы значениями и итоговые (вычисленные) значения Mt, м	Описание закрепления точки	
	содержатся в Едином государственном реестре недвижимости		определены в результате выполнения комплексных кадастровых работ					
	X	Y	X	Y				
1	2	3	4	5	6	7	8	
967	464 710,82	1 274 470,24	—	—	Метод спутниковых геодезических измерений (определений)	0,10	—	
968	464 698,81	1 274 489,44	—	—				
969	464 690,96	1 274 495,91	—	—				
970	464 629,51	1 274 452,42	—	—				
971	464 646,39	1 274 426,08	—	—				
н972У	—	—	464 716,47	1 274 473,12		$\sqrt{(0,08^2 + 0,06^2)} = 0,10$		
н973У	—	—	464 703,07	1 274 491,37				
н974У	—	—	464 694,76	1 274 497,24				

1	2	3	4	5	6	7	8
н975У	—	—	464 636,72	1 274 449,29	Метод спутниковых геодезических измерений (определений)	$\sqrt{(0,08^2 + 0,06^2)} = 0,10$	—
н976У	—	—	464 655,51	1 274 424,28			
967	464 710,82	1 274 470,24	—	—		0,10	

2. Сведения о частях границ уточняемого земельного участка с кадастровым номером

34:30:120002:42

:

Обозначение части границ		Горизонтальное проложение (S), м	Описание прохождения части границ	Сведения о согласовании местоположения границ (согласовано/спорное)
от т.	до т.			
1	2	3	4	5
н972У	н973У	22,64	—	согласовано
н973У	н974У	10,17		
н974У	н975У	75,29		
н975У	н976У	31,28		
н976У	н972У	78,11		

3. Сведения о характеристиках уточняемого земельного участка с кадастровым номером

34:30:120002:42

:

№ п/п	Наименование характеристики	Значение характеристики
1	2	3
1.	Адрес земельного участка	—
1.1.	Сведения о местоположении земельного участка (при отсутствии адреса) в структурированном в соответствии с федеральной информационной адресной системой виде	404425, Российская Федерация, Волгоградская область, Суровикинский р-н, Новодербенковский х, Мира ул, д 32
1.2.	Дополнительные сведения о местоположении земельного участка	—
2.	Площадь земельного участка ± величина погрешности определения (вычисления) площади (Р ± ΔР), м²	2 478 ± 17,00
3.	Формула, примененная для вычисления предельной погрешности определения площади земельного участка, с подставленными значениями и итоговые (вычисленные) значения	$3,5*0,10*\sqrt{(2\,478,00)} = 17$
4.	Площадь земельного участка согласно сведениям Единого государственного реестра недвижимости (Ркад), м²	2 478,00
5.	Оценка расхождения Р и Ркад (Р - Ркад), м²	0

1	2				3		
6.	Предельный минимальный и максимальный размеры земельного участка (Рмин и Рмакс), м²				Рмин = 300 Рмакс = 5 000		
7.	Кадастровый или иной государственный учетный номер (инвентарный) здания, сооружения, объекта незавершенного строительства, расположенного на земельном участке				34:30:120002:124; 34:30:120002:414		
8.	Вид (виды) разрешенного использования				для приусадебного хозяйства		
8.1.	Дополнительные сведения об использовании земельного участка				—		
9.	Сведения о земельных участках (землях общего пользования, территории общего пользования), посредством которых обеспечивается доступ				Земли общего пользования		
10.	Иные сведения				Запрещение. Обременение возникает на основании: Постановление судебного пристава-исполнителя Суровикинское районное отделение ГУФССП по Волгоградской области № 265625948/3432 (147417/25/34032-ИП), выдан Суровикинское районное отделение ГУФССП по Волгоградской области Ипотека в силу закона. Обременение возникает на основании: Договор купли-продажи индивидуального жилого дома и земельного участка с рассрочкой платежа		
4. Пояснения к сведениям об уточняемом земельном участке с кадастровым номером					34:30:120002:42 :		
1.	—						
1. Сведения о характерных точках границ уточняемого земельного участка с кадастровым номером					34:30:120002:78 :		
Система координат					МСК-34, зона 1		
Зона №					1		
Обоз- начение харак- терных точек границ	Координаты, м				Метод определения координат	Формулы, примененные для расчета средней квадратической погрешности определения координат характерных точек границ (Mt), с подставленными в такие формулы значениями и итоговые (вычисленные) значения Mt, м	Описание закрепления точки
	содержатся в Едином государственном реестре недвижимости		определены в результате выполнения комплексных кадастровых работ				
	X	Y	X	Y			
1	2	3	4	5	6	7	8
275	464 821,40	1 274 233,51	—	—	Метод спутниковых геодезических измерений (определений)	0,10	—
276	464 815,48	1 274 246,02	—	—			

1	2	3	4	5	6	7	8
277	464 802,08	1 274 239,96	—	—	Метод спутниковых геодезических измерений (определений)	0,10	—
278	464 802,71	1 274 238,51	—	—			
279	464 780,04	1 274 228,20	—	—			
280	464 778,36	1 274 230,35	—	—			
281	464 754,76	1 274 217,76	—	—			
282	464 752,65	1 274 220,33	—	—			
283	464 747,50	1 274 216,94	—	—			
284	464 759,80	1 274 202,81	—	—			
285	464 770,89	1 274 206,64	—	—			
286	464 773,73	1 274 204,13	—	—			
287	464 781,49	1 274 205,89	—	—			
288	464 778,24	1 274 213,95	—	—			
289	464 798,09	1 274 223,53	—	—			
290	464 809,86	1 274 228,36	—	—			
291	464 816,39	1 274 230,86	—	—			
292	464 819,30	1 274 232,62	—	—			
И293У	—	—	464 821,44	1 274 227,20		$\sqrt{(0,08^2 + 0,06^2)} = 0,10$	

1	2	3	4	5	6	7	8
н294У	—	—	464 815,21	1 274 239,78	Метод спутниковых геодезических измерений (определений)	$\sqrt{(0,08^2 + 0,06^2)} = 0,10$	—
н170У	—	—	464 813,39	1 274 238,94			
н169У	—	—	464 802,12	1 274 233,65			
н168У	—	—	464 802,75	1 274 232,20			
н167У	—	—	464 780,08	1 274 221,89			
н166У	—	—	464 778,40	1 274 224,04			
н165У	—	—	464 754,80	1 274 211,45			
н164У	—	—	464 752,69	1 274 214,02			
н295У	—	—	464 747,54	1 274 210,63			
н296У	—	—	464 759,84	1 274 196,50			
н297У	—	—	464 770,93	1 274 200,33			
н236У	—	—	464 773,77	1 274 197,82			
н235У	—	—	464 781,53	1 274 199,58			
н234У	—	—	464 778,28	1 274 207,64			
н233У	—	—	464 798,13	1 274 217,22			
н232У	—	—	464 809,90	1 274 222,05			
н231У	—	—	464 816,43	1 274 224,55			

1	2	3	4	5	6	7	8
н230У	—	—	464 819,34	1 274 226,31	Метод спутниковых геодезических измерений (определений)	$\sqrt{(0,08^2 + 0,06^2)} = 0,10$	—
275	464 821,40	1 274 233,51	—	—		0,10	

Вырез 1 из 1							
298	464 818,78	1 274 231,69	464 818,78	1 274 231,69	—	0,10	—
299	464 819,07	1 274 231,96	464 819,07	1 274 231,96			
300	464 818,80	1 274 232,26	464 818,80	1 274 232,26			
301	464 818,50	1 274 231,99	464 818,50	1 274 231,99			
298	464 818,78	1 274 231,69	464 818,78	1 274 231,69			

2. Сведения о частях границ уточняемого земельного участка с кадастровым номером 34:30:120002:78 :

Обозначение части границ		Горизонтальное проложение (S), м	Описание прохождения части границ	Сведения о согласовании местоположения границ (согласовано/спорное)
от т.	до т.			
1	2	3	4	5
н293У	н294У	14,04	—	согласовано
н294У	н170У	2,00		
н170У	н169У	12,45		
н169У	н168У	1,58		
н168У	н167У	24,90		
н167У	н166У	2,73		
н166У	н165У	26,75		
н165У	н164У	3,33		
н164У	н295У	6,17		
н295У	н296У	18,73		
н296У	н297У	11,73		
н297У	н236У	3,79		
н236У	н235У	7,96		
н235У	н234У	8,69		
н234У	н233У	22,04		
н233У	н232У	12,72		
н232У	н231У	6,99		
н231У	н230У	3,40		
н230У	н293У	2,28		

Вырез 1 из 1

1	2	3	4	5
298	299	0,40	—	согласовано
299	300	0,40		
300	301	0,40		
301	298	0,41		

3. Сведения о характеристиках уточняемого земельного участка с кадастровым номером 34:30:120002:78 :

№ п/п	Наименование характеристики	Значение характеристики
1	2	3
1.	Адрес земельного участка	—
1.1.	Сведения о местоположении земельного участка (при отсутствии адреса) в структурированном в соответствии с федеральной информационной адресной системой виде	404425, Российская Федерация, Волгоградская область, Суrowsикинский р-н, Новодербенковский х, Мира ул, д 20б
1.2.	Дополнительные сведения о местоположении земельного участка	—
2.	Площадь земельного участка ± величина погрешности определения (вычисления) площади ($P \pm \Delta P$), м²	$1\,067 \pm 11,00$
3.	Формула, примененная для вычисления предельной погрешности определения площади земельного участка, с подставленными значениями и итоговые (вычисленные) значения	$3,5 * 0,10 * \sqrt{(1\,067,00)} = 11$
4.	Площадь земельного участка согласно сведениям Единого государственного реестра недвижимости (Ркад), м²	1 067,00
5.	Оценка расхождения Р и Ркад ($P - P_{кад}$), м²	0
6.	Предельный минимальный и максимальный размеры земельного участка (Рмин и Рмакс), м²	Рмин = 300 Рмакс = 5 000
7.	Кадастровый или иной государственный учетный номер (инвентарный) здания, сооружения, объекта незавершенного строительства, расположенного на земельном участке	34:30:050002:67
8.	Вид (виды) разрешенного использования	для ведения личного подсобного хозяйства
8.1.	Дополнительные сведения об использовании земельного участка	—
9.	Сведения о земельных участках (землях общего пользования, территории общего пользования), посредством которых обеспечивается доступ	Земли общего пользования
10.	Иные сведения	—

4. Пояснения к сведениям об уточняемом земельном участке с кадастровым номером 34:30:120002:78 :

1.	—
----	---

1. Сведения о характерных точках границ уточняемого земельного участка с кадастровым номером						34:30:120002:79		:
Система координат				МСК-34, зона 1		Зона № 1		
Обоз- начение харак- терных точек границ	Координаты, м				Метод определения координат	Формулы, примененные для расчета средней квадратической погрешности определения координат характерных точек границ (Mt), с подставленными в такие формулы значениями и итоговые (вычисленные) значения Mt, м	Описание закрепления точки	
	содержатся в Едином государственном реестре недвижимости		определены в результате выполнения комплексных кадастровых работ					
	X	Y	X	Y				
1	2	3	4	5	6	7	8	
761	464 778,55	1 274 489,08	—	—	Метод спутниковых геодезических измерений (определений)	0,10	—	
762	464 766,63	1 274 504,68	—	—				
763	464 735,83	1 274 483,74	—	—				
764	464 746,10	1 274 467,32	—	—				
н765У	—	—	464 736,36	1 274 550,67		$\sqrt{(0,08^2 + 0,06^2)} = 0,10$		
н591У	—	—	464 717,76	1 274 566,55				
н590У	—	—	464 708,83	1 274 559,47				
н589У	—	—	464 697,12	1 274 548,95				
н766У	—	—	464 703,34	1 274 537,18				
н767У	—	—	464 703,61	1 274 536,89				
н768У	—	—	464 711,31	1 274 528,36				
761	464 778,55	1 274 489,08	—	—				0,10

2. Сведения о частях границ уточняемого земельного участка с кадастровым номером				34:30:120002:79		:
Обозначение части границ		Горизонтальное проложение (S), м	Описание прохождения части границ	Сведения о согласовании местоположения границ (согласовано/спорное)		
от т.	до т.					
1	2	3	4	5		
н765У	н591У	24,46	—	согласовано		
н591У	н590У	11,40				
н590У	н589У	15,74				
н589У	н766У	13,31				
н766У	н767У	0,40				
н767У	н768У	11,49				
н768У	н765У	33,54				
3. Сведения о характеристиках уточняемого земельного участка с кадастровым номером				34:30:120002:79		:
№ п/п	Наименование характеристики		Значение характеристики			
1	2		3			
1.	Адрес земельного участка		—			
1.1.	Сведения о местоположении земельного участка (при отсутствии адреса) в структурированном в соответствии с федеральной информационной адресной системой виде		404425, Российская Федерация, Волгоградская область, Суровикинский р-н, Новодербеновский х			
1.2.	Дополнительные сведения о местоположении земельного участка		—			
2.	Площадь земельного участка ± величина погрешности определения (вычисления) площади (Р ± ΔР), м²		769 ± 10,00			
3.	Формула, примененная для вычисления предельной погрешности определения площади земельного участка, с подставленными значениями и итоговые (вычисленные) значения		3,5*0,10*√(769,00) = 10			
4.	Площадь земельного участка согласно сведениям Единого государственного реестра недвижимости (Ркад), м²		700,00			
5.	Оценка расхождения Р и Ркад (Р - Ркад), м²		69			
6.	Предельный минимальный и максимальный размеры земельного участка (Рмин и Рмакс), м²		Рмин = 300 Рмакс = 5 000			
7.	Кадастровый или иной государственный учетный номер (инвентарный) здания, сооружения, объекта незавершенного строительства, расположенного на земельном участке		—			
8.	Вид (виды) разрешенного использования		Для ведения личного подсобного хозяйства			

1	2	3					
8.1.	Дополнительные сведения об использовании земельного участка	—					
9.	Сведения о земельных участках (землях общего пользования, территории общего пользования), посредством которых обеспечивается доступ	Земли общего пользования					
10.	Иные сведения	Аренда земли. Обременение возникает на основании: Протокол внесения изменений № 1, выдан Территориальный (межрайонный) отдел №5					
4. Пояснения к сведениям об уточняемом земельном участке с кадастровым номером		34:30:120002:79 :					
1.	—						
1. Сведения о характерных точках границ уточняемого земельного участка с кадастровым номером		34:30:120002:94 :					
Система координат МСК-34, зона 1		Зона № 1					
Обоз- начение харак- терных точек границ	Координаты, м		Метод определения координат	Формулы, примененные для расчета средней квадратической погрешности определения координат характерных точек границ (Mt), с подставленными в такие формулы значениями и итоговые (вычисленные) значения Mt, м	Описание закрепления точки		
	содержатся в Едином государственном реестре недвижимости					определены в результате выполнения комплексных кадастровых работ	
	X	Y				X	Y
1	2	3	4	5	6	7	8
546	464 667,68	1 274 740,89	—	—	Метод спутниковых геодезических измерений (определений)	0,10	—
547	464 649,00	1 274 761,95	—	—			
548	464 626,38	1 274 739,31	—	—			
549	464 645,06	1 274 718,25	—	—			
н550У	—	—	464 666,95	1 274 742,64		$\sqrt{(0,08^2 + 0,06^2)} = 0,10$	
н551У	—	—	464 648,55	1 274 763,95			
н552У	—	—	464 625,63	1 274 741,61			

1	2	3	4	5	6	7	8
н553У	—	—	464 644,03	1 274 720,30	Метод спутниковых геодезических измерений (определений)	$\sqrt{(0,08^2 + 0,06^2)} = 0,10$	—
546	464 667,68	1 274 740,89	—	—		0,10	
Вырез 1 из 2							
554	464 652,57	1 274 746,68	464 652,57	1 274 746,68	—	0,10	—
555	464 652,87	1 274 746,95	464 652,87	1 274 746,95			
556	464 652,61	1 274 747,25	464 652,61	1 274 747,25			
557	464 652,30	1 274 746,98	464 652,30	1 274 746,98			
554	464 652,57	1 274 746,68	464 652,57	1 274 746,68			
Вырез 2 из 2							
554	464 652,57	1 274 746,68	464 652,57	1 274 746,68	—	0,10	—
555	464 652,87	1 274 746,95	464 652,87	1 274 746,95			
556	464 652,61	1 274 747,25	464 652,61	1 274 747,25			
557	464 652,30	1 274 746,98	464 652,30	1 274 746,98			
554	464 652,57	1 274 746,68	464 652,57	1 274 746,68			
2. Сведения о частях границ уточняемого земельного участка с кадастровым номером						34:30:120002:94	:
Обозначение части границ		Горизонтальное проложение (S), м	Описание прохождения части границ		Сведения о согласовании местоположения границ (согласовано/спорное)		
от т.	до т.						
1	2	3	4		5		
н550У	н551У	28,15	—		согласовано		
н551У	н552У	32,01					
н552У	н553У	28,15					
н553У	н550У	32,01					
Вырез 1 из 2							
554	555	0,40	—		согласовано		
555	556	0,40					
556	557	0,41					
557	554	0,40					
Вырез 2 из 2							
554	555	0,40	—		согласовано		
555	556	0,40					
556	557	0,41					
557	554	0,40					

3. Сведения о характеристиках уточняемого земельного участка с кадастровым номером 34:30:120002:94 :		
№ п/п	Наименование характеристики	Значение характеристики
1	2	3
1.	Адрес земельного участка	—
1.1.	Сведения о местоположении земельного участка (при отсутствии адреса) в структурированном в соответствии с федеральной информационной адресной системой виде	404425, Российская Федерация, Волгоградская область, Суrowsикинский р-н, Новодербеновский х, Центральная ул, д 12
1.2.	Дополнительные сведения о местоположении земельного участка	—
2.	Площадь земельного участка ± величина погрешности определения (вычисления) площади ($P \pm \Delta P$), м²	$899 \pm 10,00$
3.	Формула, примененная для вычисления предельной погрешности определения площади земельного участка, с подставленными значениями и итоговые (вычисленные) значения	$3,5 * 0,10 * \sqrt{(899,00)} = 10$
4.	Площадь земельного участка согласно сведениям Единого государственного реестра недвижимости (Ркад), м²	899,00
5.	Оценка расхождения Р и Ркад ($P - P_{кад}$), м²	0
6.	Предельный минимальный и максимальный размеры земельного участка (Рмин и Рмакс), м²	Рмин = 300 Рмакс = 5 000
7.	Кадастровый или иной государственный учетный номер (инвентарный) здания, сооружения, объекта незавершенного строительства, расположенного на земельном участке	34:30:120002:317
8.	Вид (виды) разрешенного использования	для ведения торгово-закупочной деятельности
8.1.	Дополнительные сведения об использовании земельного участка	—
9.	Сведения о земельных участках (землях общего пользования, территории общего пользования), посредством которых обеспечивается доступ	Земли общего пользования
10.	Иные сведения	—
4. Пояснения к сведениям об уточняемом земельном участке с кадастровым номером 34:30:120002:94 :		
1.	—	

1. Сведения о характерных точках границ уточняемого земельного участка с кадастровым номером					34:30:120002:95		
Система координат					МСК-34, зона 1		
					Зона № 1		
Обоз- начение харак- терных точек границ	Координаты, м				Метод определения координат	Формулы, примененные для расчета средней квадратической погрешности определения координат характерных точек границ (Mt), с подставленными в такие формулы значениями и итоговые (вычисленные) значения Mt, м	Описание закрепления точки
	содержатся в Едином государственном реестре недвижимости		определены в результате выполнения комплексных кадастровых работ				
	X	Y	X	Y			
1	2	3	4	5	6	7	8
468	464 583,11	1 274 688,92	—	—	Метод спутниковых геодезических измерений (определений)	0,10	—
469	464 598,40	1 274 669,30	—	—			
470	464 637,48	1 274 699,04	—	—			
471	464 619,38	1 274 719,38	—	—			
н472У	—	—	464 624,80	1 274 706,56		$\sqrt{(0,08^2 + 0,06^2)} = 0,10$	
н473У	—	—	464 605,59	1 274 726,18			
н474У	—	—	464 570,39	1 274 694,14			
н475У	—	—	464 585,91	1 274 676,49			
н476У	—	—	464 610,31	1 274 694,98			
н477У	—	—	464 619,89	1 274 702,24			
468	464 583,11	1 274 688,92	—	—		0,10	

2. Сведения о частях границ уточняемого земельного участка с кадастровым номером				34:30:120002:95		:
Обозначение части границ		Горизонтальное проложение (S), м	Описание прохождения части границ	Сведения о согласовании местоположения границ (согласовано/спорное)		
от т.	до т.					
1	2	3	4	5		
н472У	н473У	27,46	—	согласовано		
н473У	н474У	47,60				
н474У	н475У	23,50				
н475У	н476У	30,61				
н476У	н477У	12,02				
н477У	н472У	6,54				
3. Сведения о характеристиках уточняемого земельного участка с кадастровым номером				34:30:120002:95		:
№ п/п	Наименование характеристики		Значение характеристики			
1	2		3			
1.	Адрес земельного участка		—			
1.1.	Сведения о местоположении земельного участка (при отсутствии адреса) в структурированном в соответствии с федеральной информационной адресной системой виде		404425, Российская Федерация, Волгоградская область, Суровикинский р-н, Новодербеновский х			
1.2.	Дополнительные сведения о местоположении земельного участка		—			
2.	Площадь земельного участка ± величина погрешности определения (вычисления) площади (Р ± ΔР), м²		1 240 ± 12,00			
3.	Формула, примененная для вычисления предельной погрешности определения площади земельного участка, с подставленными значениями и итоговые (вычисленные) значения		3,5*0,10*√(1 240,00) = 12			
4.	Площадь земельного участка согласно сведениям Единого государственного реестра недвижимости (Ркад), м²		1 255,00			
5.	Оценка расхождения Р и Ркад (Р - Ркад), м²		15			
6.	Предельный минимальный и максимальный размеры земельного участка (Рмин и Рмакс), м²		Рмин = 300 Рмакс = 5 000			
7.	Кадастровый или иной государственный учетный номер (инвентарный) здания, сооружения, объекта незавершенного строительства, расположенного на земельном участке		34:30:050002:67; 34:30:120002:430			
8.	Вид (виды) разрешенного использования		Для ведения личного подсобного хозяйства			
8.1.	Дополнительные сведения об использовании земельного участка		—			

1	2				3		
9.	Сведения о земельных участках (землях общего пользования, территории общего пользования), посредством которых обеспечивается доступ				Земли общего пользования		
10.	Иные сведения				—		
4. Пояснения к сведениям об уточняемом земельном участке с кадастровым номером 34:30:120002:95 :							
1.	—						
1. Сведения о характерных точках границ уточняемого земельного участка с кадастровым номером 34:30:120002:96 :							
Система координат МСК-34, зона 1 Зона № 1							
Обоз- начение харак- терных точек границ	Координаты, м				Метод определения координат	Формулы, примененные для расчета средней квадратической погрешности определения координат характерных точек границ (Mt), с подставленными в такие формулы значениями и итоговые (вычисленные) значения Mt, м	Описание закрепления точки
	содержатся в Едином государственном реестре недвижимости		определены в результате выполнения комплексных кадастровых работ				
	X	Y	X	Y			
1	2	3	4	5	6	7	8
31	464 143,00	1 274 523,00	—	—	Метод спутниковых геодезических измерений (определений)	0,10	—
32	464 119,39	1 274 500,01	—	—			
33	464 155,89	1 274 451,07	—	—			
34	464 125,77	1 274 424,14	—	—			
35	464 136,68	1 274 410,71	—	—			
36	464 240,52	1 274 515,33	—	—			
37	464 226,99	1 274 528,25	—	—			
38	464 181,42	1 274 476,89	—	—			

1	2	3	4	5	6	7	8
39	464 153,48	1 274 501,91	—	—	Метод спутниковых геодезических измерений (определений)	0,10	—
н40У	—	—	464 132,66	1 274 536,91		$\sqrt{(0,08^2 + 0,06^2)} = 0,10$	
н41У	—	—	464 108,90	1 274 514,07			
н42У	—	—	464 145,08	1 274 464,90			
н43У	—	—	464 114,79	1 274 438,16			
н44У	—	—	464 125,61	1 274 424,66			
н45У	—	—	464 230,13	1 274 528,61			
н46У	—	—	464 216,68	1 274 541,61			
н47У	—	—	464 170,78	1 274 490,55			
н48У	—	—	464 143,00	1 274 515,75			
31	464 143,00	1 274 523,00	—	—		0,10	

2. Сведения о частях границ уточняемого земельного участка с кадастровым номером

34:30:120002:96

:

Обозначение части границ		Горизонтальное проложение (S), м	Описание прохождения части границ	Сведения о согласовании местоположения границ (согласовано/спорное)
от т.	до т.			
1	2	3	4	5
н40У	н41У	32,96	—	согласовано
н41У	н42У	61,05		
н42У	н43У	40,40		
н43У	н44У	17,30		
н44У	н45У	147,41		
н45У	н46У	18,71		
н46У	н47У	68,66		
н47У	н48У	37,51		
н48У	н40У	23,55		

3. Сведения о характеристиках уточняемого земельного участка с кадастровым номером		34:30:120002:96	:
№ п/п	Наименование характеристики	Значение характеристики	
1	2	3	
1.	Адрес земельного участка	—	
1.1.	Сведения о местоположении земельного участка (при отсутствии адреса) в структурированном в соответствии с федеральной информационной адресной системой виде	404425, Российская Федерация, Волгоградская область, Суrowsикинский р-н, Новодербеновский х	
1.2.	Дополнительные сведения о местоположении земельного участка	—	
2.	Площадь земельного участка ± величина погрешности определения (вычисления) площади ($P \pm \Delta P$), м²	4 272 ± 23,00	
3.	Формула, примененная для вычисления предельной погрешности определения площади земельного участка, с подставленными значениями и итоговые (вычисленные) значения	$3,5 \cdot 0,10 \cdot \sqrt{(4\,272,00)} = 23$	
4.	Площадь земельного участка согласно сведениям Единого государственного реестра недвижимости (Ркад), м²	4 273,00	
5.	Оценка расхождения Р и Ркад ($P - P_{\text{кад}}$), м²	1	
6.	Предельный минимальный и максимальный размеры земельного участка (Рмин и Рмакс), м²	Рмин = 300 Рмакс = 5 000	
7.	Кадастровый или иной государственный учетный номер (инвентарный) здания, сооружения, объекта незавершенного строительства, расположенного на земельном участке	34:30:050002:67	
8.	Вид (виды) разрешенного использования	Для ведения личного подсобного хозяйства	
8.1.	Дополнительные сведения об использовании земельного участка	—	
9.	Сведения о земельных участках (землях общего пользования, территории общего пользования), посредством которых обеспечивается доступ	Земли общего пользования	
10.	Иные сведения	—	
4. Пояснения к сведениям об уточняемом земельном участке с кадастровым номером		34:30:120002:96	:
1.	—		

1. Сведения о характерных точках границ уточняемого земельного участка с кадастровым номером					34:30:120002:98		
Система координат		МСК-34, зона 1			Зона № 1		
Обоз- начение харак- терных точек границ	Координаты, м				Метод определения координат	Формулы, примененные для расчета средней квадратической погрешности определения координат характерных точек границ (Mt), с подставленными в такие формулы значениями и итоговые (вычисленные) значения Mt, м	Описание закрепления точки
	содержатся в Едином государственном реестре недвижимости		определены в результате выполнения комплексных кадастровых работ				
	X	Y	X	Y			
1	2	3	4	5	6	7	8
355	464 255,71	1 275 112,81	—	—	Метод спутниковых геодезических измерений (определений)	0,10	—
356	464 237,24	1 275 151,27	—	—			
357	464 207,77	1 275 140,17	—	—			
358	464 224,53	1 275 097,25	—	—			
н359У	—	—	464 242,85	1 275 099,65			
н360У	—	—	464 237,32	1 275 112,15			
н176У	—	—	464 225,43	1 275 139,21			
н175У	—	—	464 196,55	1 275 128,40			
н361У	—	—	464 210,57	1 275 084,95			
355	464 255,71	1 275 112,81	—	—		0,10	
Вырез 1 из 1							
362	464 237,81	1 275 112,41	464 237,81	1 275 112,41	—	0,10	—
363	464 237,44	1 275 112,53	464 237,44	1 275 112,53	—	0,10	—

1	2	3	4	5	6	7	8
н360У	—	—	464 237,32	1 275 112,15	Метод спутниковых геодезических измерений (определений)	$\sqrt{(0,08^2 + 0,06^2)} = 0,10$	—
364	464 237,69	1 275 112,03	464 237,69	1 275 112,03	—	0,10	
362	464 237,81	1 275 112,41	464 237,81	1 275 112,41			

2. Сведения о частях границ уточняемого земельного участка с кадастровым номером 34:30:120002:98 :

Обозначение части границ		Горизонтальное проложение (S), м	Описание прохождения части границ	Сведения о согласовании местоположения границ (согласовано/спорное)
от т.	до т.			
1	2	3	4	5
н359У	н360У	13,67	—	согласовано
н360У	н176У	29,56		
н176У	н175У	30,84		
н175У	н361У	45,66		
н361У	н359У	35,47		

Вырез 1 из 1

362	363	0,39	—	согласовано
363	н360У	0,40		
н360У	364	0,39		
364	362	0,40		

3. Сведения о характеристиках уточняемого земельного участка с кадастровым номером 34:30:120002:98 :

№ п/п	Наименование характеристики	Значение характеристики
1	2	3
1.	Адрес земельного участка	—
1.1.	Сведения о местоположении земельного участка (при отсутствии адреса) в структурированном в соответствии с федеральной информационной адресной системой виде	404425, Российская Федерация, Волгоградская область, Суровикинский р-н, Новодербенковский х
1.2.	Дополнительные сведения о местоположении земельного участка	—
2.	Площадь земельного участка ± величина погрешности определения (вычисления) площади ($P \pm \Delta P$), м²	$1\,469 \pm 13,00$
3.	Формула, примененная для вычисления предельной погрешности определения площади земельного участка, с подставленными значениями и итоговые (вычисленные) значения	$3,5 * 0,10 * \sqrt{(1\,469,00)} = 13$

1	2				3		
4.	Площадь земельного участка согласно сведениям Единого государственного реестра недвижимости (Ркад), м²				1 469,00		
5.	Оценка расхождения Р и Ркад (Р - Ркад), м²				0		
6.	Предельный минимальный и максимальный размеры земельного участка (Рмин и Рмакс), м²				Рмин = 300 Рмакс = 5 000		
7.	Кадастровый или иной государственный учетный номер (инвентарный) здания, сооружения, объекта незавершенного строительства, расположенного на земельном участке				34:30:050002:67; 34:30:120002:679		
8.	Вид (виды) разрешенного использования				Для ведения личного подсобного хозяйства		
8.1.	Дополнительные сведения об использовании земельного участка				—		
9.	Сведения о земельных участках (землях общего пользования, территории общего пользования), посредством которых обеспечивается доступ				Земли общего пользования		
10.	Иные сведения				Аренда земли. Обременение возникает на основании: Постановление администрации Суровикинского муниципального района № 508, выдан Администрация Суровикинского муниципального района Аренда (в том числе, субаренда). Обременение возникает на основании: Договор аренды земельного участка № 206		
4. Пояснения к сведениям об уточняемом земельном участке с кадастровым номером					34:30:120002:98		
1.					—		
1. Сведения о характерных точках границ уточняемого земельного участка с кадастровым номером					34:30:120002:102		
Система координат					МСК-34, зона 1		
					Зона № 1		
Обозначение характерных точек границ	Координаты, м				Метод определения координат	Формулы, примененные для расчета средней квадратической погрешности определения координат характерных точек границ (Mt), с подставленными в такие формулы значениями и итоговые (вычисленные) значения Mt, м	Описание закрепления точки
	содержатся в Едином государственном реестре недвижимости		определены в результате выполнения комплексных кадастровых работ				
	X	Y	X	Y			
1	2	3	4	5	6	7	8
1101	464 603,36	1 274 573,66	—	—	Метод спутниковых геодезических измерений (определений)	0,10	—

1	2	3	4	5	6	7	8
1102	464 590,24	1 274 589,87	—	—	Метод спутниковых геодезических измерений (определений)	0,10	—
1103	464 568,53	1 274 574,07	—	—			
1104	464 571,66	1 274 569,14	—	—			
1105	464 574,49	1 274 571,20	—	—			
1106	464 576,27	1 274 568,40	—	—			
1107	464 580,98	1 274 561,00	—	—			
1108	464 583,25	1 274 560,78	—	—			
н214У	—	—	464 598,04	1 274 582,51		$\sqrt{(0,08^2 + 0,06^2)} = 0,10$	
н1109У	—	—	464 584,00	1 274 597,93			
н313У	—	—	464 576,83	1 274 592,04			
н312У	—	—	464 580,21	1 274 587,84			
н315У	—	—	464 576,35	1 274 584,66			
н314У	—	—	464 572,81	1 274 588,75			
н1110У	—	—	464 563,00	1 274 581,45			
н1111У	—	—	464 566,66	1 274 576,16			
н1112У	—	—	464 569,57	1 274 578,52			
н217У	—	—	464 571,51	1 274 575,82			

1	2	3	4	5	6	7	8
н216У	—	—	464 576,64	1 274 568,71	Метод спутниковых геодезических измерений (определений)	$\sqrt{(0,08^2 + 0,06^2)} = 0,10$	—
н215У	—	—	464 578,71	1 274 568,48			
1101	464 603,36	1 274 573,66	—	—		0,10	

2. Сведения о частях границ уточняемого земельного участка с кадастровым номером
34:30:120002:102
:

Обозначение части границ		Горизонтальное проложение (S), м	Описание прохождения части границ	Сведения о согласовании местоположения границ (согласовано/спорное)
от т.	до т.			
1	2	3	4	5
н214У	н1109У	20,85	—	согласовано
н1109У	н313У	9,28		
н313У	н312У	5,39		
н312У	н315У	5,00		
н315У	н314У	5,41		
н314У	н1110У	12,23		
н1110У	н1111У	6,43		
н1111У	н1112У	3,75		
н1112У	н217У	3,32		
н217У	н216У	8,77		
н216У	н215У	2,08		
н215У	н214У	23,88		

3. Сведения о характеристиках уточняемого земельного участка с кадастровым номером
34:30:120002:102
:

№ п/п	Наименование характеристики	Значение характеристики
1	2	3
1.	Адрес земельного участка	—
1.1.	Сведения о местоположении земельного участка (при отсутствии адреса) в структурированном в соответствии с федеральной информационной адресной системой виде	404425, Российская Федерация, Волгоградская область, Суровикинский р-н, Новодербеновский х
1.2.	Дополнительные сведения о местоположении земельного участка	—
2.	Площадь земельного участка ± величина погрешности определения (вычисления) площади (Р ± ΔР), м²	483 ± 8,00

1	2				3		
3.	Формула, примененная для вычисления предельной погрешности определения площади земельного участка, с подставленными значениями и итоговые (вычисленные) значения				3,5*0,10*√(483,00) = 8		
4.	Площадь земельного участка согласно сведениям Единого государственного реестра недвижимости (Ркад), м²				511,00		
5.	Оценка расхождения Р и Ркад (Р - Ркад), м²				28		
6.	Предельный минимальный и максимальный размеры земельного участка (Рмин и Рмакс), м²				Рмин = 300 Рмакс = 5 000		
7.	Кадастровый или иной государственный учетный номер (инвентарный) здания, сооружения, объекта незавершенного строительства, расположенного на земельном участке				—		
8.	Вид (виды) разрешенного использования				Земли под административно-управленческими объектами		
8.1.	Дополнительные сведения об использовании земельного участка				—		
9.	Сведения о земельных участках (землях общего пользования, территории общего пользования), посредством которых обеспечивается доступ				Земли общего пользования		
10.	Иные сведения				—		
4. Пояснения к сведениям об уточняемом земельном участке с кадастровым номером					34:30:120002:102 :		
1.	—						
1. Сведения о характерных точках границ уточняемого земельного участка с кадастровым номером					34:30:120002:103 :		
Система координат МСК-34, зона 1					Зона № 1		
Обозначение характерных точек границ	Координаты, м				Метод определения координат	Формулы, примененные для расчета средней квадратической погрешности определения координат характерных точек границ (Mt), с подставленными в такие формулы значениями и итоговые (вычисленные) значения Mt, м	Описание закрепления точки
	содержатся в Едином государственном реестре недвижимости		определены в результате выполнения комплексных кадастровых работ				
	X	Y	X	Y			
1	2	3	4	5	6	7	8
801	464 657,54	1 274 638,31	—	—	Метод спутниковых геодезических измерений (определений)	0,10	—

1	2	3	4	5	6	7	8	
802	464 637,00	1 274 660,18	—	—	Метод спутниковых геодезических измерений (определений)	0,10	—	
803	464 615,86	1 274 640,33	—	—				
804	464 636,39	1 274 618,46	—	—				
н805У	—	—	464 659,46	1 274 643,54		$\sqrt{(0,08^2 + 0,06^2)} = 0,10$		
н806У	—	—	464 638,92	1 274 665,41				
н807У	—	—	464 617,78	1 274 645,56				
н808У	—	—	464 638,31	1 274 623,69				
801	464 657,54	1 274 638,31	—	—	0,10			
Вырез 1 из 1								
809	464 627,70	1 274 653,43	464 627,70	1 274 653,43	—	0,10	—	
810	464 627,44	1 274 653,73	464 627,44	1 274 653,73				
811	464 627,14	1 274 653,47	464 627,14	1 274 653,47				
812	464 627,41	1 274 653,17	464 627,41	1 274 653,17				
809	464 627,70	1 274 653,43	464 627,70	1 274 653,43				
2. Сведения о частях границ уточняемого земельного участка с кадастровым номером						34:30:120002:103		:
Обозначение части границ		Горизонтальное проложение (S), м	Описание прохождения части границ			Сведения о согласовании местоположения границ (согласовано/спорное)		
от т.	до т.							
1	2	3	4			5		
н805У	н806У	30,00	—			согласовано		
н806У	н807У	29,00						
н807У	н808У	30,00						
н808У	н805У	29,01						
Вырез 1 из 1								
809	810	0,40	—			согласовано		
810	811	0,40						
811	812	0,40						

1	2	3	4	5
812	809	0,39	—	согласовано
3. Сведения о характеристиках уточняемого земельного участка с кадастровым номером			34:30:120002:103 :	
№ п/п	Наименование характеристики		Значение характеристики	
1	2		3	
1.	Адрес земельного участка		—	
1.1.	Сведения о местоположении земельного участка (при отсутствии адреса) в структурированном в соответствии с федеральной информационной адресной системой виде		404425, Российская Федерация, Волгоградская область, Суровикинский р-н, Новодербеновский х	
1.2.	Дополнительные сведения о местоположении земельного участка		—	
2.	Площадь земельного участка ± величина погрешности определения (вычисления) площади (Р ± ΔР), м²		870 ± 10,00	
3.	Формула, примененная для вычисления предельной погрешности определения площади земельного участка, с подставленными значениями и итоговые (вычисленные) значения		3,5*0,10*√(870,00) = 10	
4.	Площадь земельного участка согласно сведениям Единого государственного реестра недвижимости (Ркад), м²		870,00	
5.	Оценка расхождения Р и Ркад (Р - Ркад), м²		0	
6.	Предельный минимальный и максимальный размеры земельного участка (Рмин и Рмакс), м²		Рмин = 300 Рмакс = 5 000	
7.	Кадастровый или иной государственный учетный номер (инвентарный) здания, сооружения, объекта незавершенного строительства, расположенного на земельном участке		34:30:120002:432; 34:30:050002:67	
8.	Вид (виды) разрешенного использования		Для эксплуатации зданий и сооружений	
8.1.	Дополнительные сведения об использовании земельного участка		—	
9.	Сведения о земельных участках (землях общего пользования, территории общего пользования), посредством которых обеспечивается доступ		Земли общего пользования	
10.	Иные сведения		—	
4. Пояснения к сведениям об уточняемом земельном участке с кадастровым номером			34:30:120002:103 :	
1.	—			

1. Сведения о характерных точках границ уточняемого земельного участка с кадастровым номером

34:30:120002:104

:

Система координат

МСК-34, зона 1

Зона №

1

Обоз- начение харак- терных точек границ	Координаты, м				Метод определения координат	Формулы, примененные для расчета средней квадратической погрешности определения координат характерных точек границ (Mt), с подставленными в такие формулы значениями и итоговые (вычисленные) значения Mt, м	Описание закрепления точки
	содержатся в Едином государственном реестре недвижимости		определены в результате выполнения комплексных кадастровых работ				
	X	Y	X	Y			
1	2	3	4	5	6	7	8
607	464 673,46	1 274 556,30	—	—	Метод спутниковых геодезических измерений (определений)	0,10	—
608	464 658,82	1 274 573,48	—	—			
609	464 638,87	1 274 556,42	—	—			
610	464 652,40	1 274 539,60	—	—			
н611У	—	—	464 676,56	1 274 555,50		$\sqrt{(0,08^2 + 0,06^2)} = 0,10$	
н612У	—	—	464 661,92	1 274 572,68			
н613У	—	—	464 641,97	1 274 555,62			
н614У	—	—	464 655,50	1 274 538,80			
607	464 673,46	1 274 556,30	—	—		0,10	

2. Сведения о частях границ уточняемого земельного участка с кадастровым номером

34:30:120002:104

:

Обозначение части границ		Горизонтальное проложение (S), м	Описание прохождения части границ	Сведения о согласовании местоположения границ (согласовано/спорное)
от т.	до т.			
1	2	3	4	5
н611У	н612У	22,57	—	согласовано
н612У	н613У	26,25		

1	2	3	4	5
н613У	н614У	21,59	—	согласовано
н614У	н611У	26,88		
3. Сведения о характеристиках уточняемого земельного участка с кадастровым номером			34:30:120002:104 :	
№ п/п	Наименование характеристики		Значение характеристики	
1	2		3	
1.	Адрес земельного участка		—	
1.1.	Сведения о местоположении земельного участка (при отсутствии адреса) в структурированном в соответствии с федеральной информационной адресной системой виде		404425, Российская Федерация, Волгоградская область, Суровикинский р-н, Новодербеновский х	
1.2.	Дополнительные сведения о местоположении земельного участка		—	
2.	Площадь земельного участка ± величина погрешности определения (вычисления) площади (Р ± ΔР), м²		586 ± 8,00	
3.	Формула, примененная для вычисления предельной погрешности определения площади земельного участка, с подставленными значениями и итоговые (вычисленные) значения		3,5*0,10*√(586,00) = 8	
4.	Площадь земельного участка согласно сведениям Единого государственного реестра недвижимости (Ркад), м²		587,00	
5.	Оценка расхождения Р и Ркад (Р - Ркад), м²		1	
6.	Предельный минимальный и максимальный размеры земельного участка (Рмин и Рмакс), м²		Рмин = 300 Рмакс = 5 000	
7.	Кадастровый или иной государственный учетный номер (инвентарный) здания, сооружения, объекта незавершенного строительства, расположенного на земельном участке		34:30:050002:67	
8.	Вид (виды) разрешенного использования		Для ведения личного подсобного хозяйства	
8.1.	Дополнительные сведения об использовании земельного участка		—	
9.	Сведения о земельных участках (землях общего пользования, территории общего пользования), посредством которых обеспечивается доступ		Земли общего пользования	
10.	Иные сведения		—	
4. Пояснения к сведениям об уточняемом земельном участке с кадастровым номером			34:30:120002:104 :	
1.	—			

1. Сведения о характерных точках границ уточняемого земельного участка с кадастровым номером

34:30:120002:105

:

Система координат

МСК-34, зона 1

Зона №

1

Обоз- начение харак- терных точек границ	Координаты, м				Метод определения координат	Формулы, примененные для расчета средней квадратической погрешности определения координат характерных точек границ (Mt), с подставленными в такие формулы значениями и итоговые (вычисленные) значения Mt, м	Описание закрепления точки
	содержатся в Едином государственном реестре недвижимости		определены в результате выполнения комплексных кадастровых работ				
	X	Y	X	Y			
1	2	3	4	5	6	7	8
576	464 719,93	1 274 593,42	—	—	Метод спутниковых геодезических измерений (определений)	0,10	—
977	464 700,75	1 274 617,28	—	—			
978	464 664,10	1 274 583,77	—	—			
577	464 681,42	1 274 563,43	—	—			
н587У	—	—	464 717,56	1 274 600,47		$\sqrt{(0,08^2 + 0,06^2)} = 0,10$	
н979У	—	—	464 701,50	1 274 621,54			
н980У	—	—	464 696,15	1 274 617,18			
н981У	—	—	464 662,43	1 274 589,27			
н588У	—	—	464 680,08	1 274 569,21			
576	464 719,93	1 274 593,42	—	—		0,10	

2. Сведения о частях границ уточняемого земельного участка с кадастровым номером

34:30:120002:105

:

Обозначение части границ		Горизонтальное проложение (S), м	Описание прохождения части границ	Сведения о согласовании местоположения границ (согласовано/спорное)
от т.	до т.			
1	2	3	4	5

1	2	3	4	5
н587У	н979У	26,49	—	согласовано
н979У	н980У	6,90		
н980У	н981У	43,77		
н981У	н588У	26,72		
н588У	н587У	48,81		

3. Сведения о характеристиках уточняемого земельного участка с кадастровым номером 34:30:120002:105 :

№ п/п	Наименование характеристики	Значение характеристики
1	2	3
1.	Адрес земельного участка	—
1.1.	Сведения о местоположении земельного участка (при отсутствии адреса) в структурированном в соответствии с федеральной информационной адресной системой виде	404425, Российская Федерация, Волгоградская область, Суrowsикинский р-н, Новодербеноvский х, Школьный пер, д 7
1.2.	Дополнительные сведения о местоположении земельного участка	—
2.	Площадь земельного участка ± величина погрешности определения (вычисления) площади ($P \pm \Delta P$), м²	1 324 ± 13,00
3.	Формула, примененная для вычисления предельной погрешности определения площади земельного участка, с подставленными значениями и итоговые (вычисленные) значения	$3,5 \cdot 0,10 \cdot \sqrt{(1\,324,00)} = 13$
4.	Площадь земельного участка согласно сведениям Единого государственного реестра недвижимости (Ркад), м²	1 410,00
5.	Оценка расхождения Р и Ркад ($P - P_{\text{кад}}$), м²	86
6.	Предельный минимальный и максимальный размеры земельного участка ($P_{\text{мин}}$ и $P_{\text{макс}}$), м²	$P_{\text{мин}} = 300$ $P_{\text{макс}} = 5\,000$
7.	Кадастровый или иной государственный учетный номер (инвентарный) здания, сооружения, объекта незавершенного строительства, расположенного на земельном участке	34:30:120002:301
8.	Вид (виды) разрешенного использования	Для ведения личного подсобного хозяйства
8.1.	Дополнительные сведения об использовании земельного участка	—
9.	Сведения о земельных участках (землях общего пользования, территории общего пользования), посредством которых обеспечивается доступ	Земли общего пользования
10.	Иные сведения	—

4. Пояснения к сведениям об уточняемом земельном участке с кадастровым номером 34:30:120002:105 :

1.	—							
1. Сведения о характерных точках границ уточняемого земельного участка с кадастровым номером						34:30:120002:107		:
Система координат				МСК-34, зона 1		Зона № 1		
Обоз- начение харак- терных точек границ	Координаты, м				Метод определения координат	Формулы, примененные для расчета средней квадратической погрешности определения координат характерных точек границ (Mt), с подставленными в такие формулы значениями и итоговые (вычисленные) значения Mt, м	Описание закрепления точки	
	содержатся в Едином государственном реестре недвижимости		определены в результате выполнения комплексных кадастровых работ					
	X	Y	X	Y				
1	2	3	4	5	6	7	8	
71	463 674,52	1 275 062,85	—	—	Метод спутниковых геодезических измерений (определений)	0,10	—	
72	463 622,00	1 275 200,15	—	—				
73	463 563,82	1 275 177,89	—	—				
74	463 616,33	1 275 040,59	—	—				
н75У	—	—	463 700,12	1 275 077,92		$\sqrt{(0,08^2 + 0,06^2)} = 0,10$		
н76У	—	—	463 639,52	1 275 211,85				
н77У	—	—	463 582,77	1 275 186,16				
н78У	—	—	463 643,36	1 275 052,23				
71	463 674,52	1 275 062,85	—	—		0,10		
2. Сведения о частях границ уточняемого земельного участка с кадастровым номером						34:30:120002:107		:
Обозначение части границ		Горизонтальное проложение (S), м	Описание прохождения части границ			Сведения о согласовании местоположения границ (согласовано/спорное)		
от т.	до т.							
1	2	3	4			5		
н75У	н76У	147,00	—			согласовано		

1	2	3	4	5
н76У	н77У	62,29	—	согласовано
н77У	н78У	147,00		
н78У	н75У	62,30		

3. Сведения о характеристиках уточняемого земельного участка с кадастровым номером 34:30:120002:107 :

№ п/п	Наименование характеристики	Значение характеристики
1	2	3
1.	Адрес земельного участка	—
1.1.	Сведения о местоположении земельного участка (при отсутствии адреса) в структурированном в соответствии с федеральной информационной адресной системой виде	404425, Российская Федерация, Волгоградская область, Суровикинский р-н, Новодербеновский х
1.2.	Дополнительные сведения о местоположении земельного участка	—
2.	Площадь земельного участка ± величина погрешности определения (вычисления) площади ($P \pm \Delta P$), м²	$9\,158 \pm 33,00$
3.	Формула, примененная для вычисления предельной погрешности определения площади земельного участка, с подставленными значениями и итоговые (вычисленные) значения	$3,5 * 0,10 * \sqrt{(9\,158,00)} = 33$
4.	Площадь земельного участка согласно сведениям Единого государственного реестра недвижимости (Ркад), м²	9 159,00
5.	Оценка расхождения Р и Ркад ($P - P_{кад}$), м²	1
6.	Предельный минимальный и максимальный размеры земельного участка ($P_{мин}$ и $P_{макс}$), м²	$P_{мин} = 300$ $P_{макс} = 5\,000$
7.	Кадастровый или иной государственный учетный номер (инвентарный) здания, сооружения, объекта незавершенного строительства, расположенного на земельном участке	—
8.	Вид (виды) разрешенного использования	Для эксплуатации зданий и сооружений
8.1.	Дополнительные сведения об использовании земельного участка	—
9.	Сведения о земельных участках (землях общего пользования, территории общего пользования), посредством которых обеспечивается доступ	Земли общего пользования

1	2				3		
10.	Иные сведения				Запрещение. Обременение возникает на основании: Постановление судебного пристава-исполнителя Отделение судебных приставов по Морозовскому и Милютинскому районам № 152325405/6161 (728/25/61061-ИП), выдан Отделение судебных приставов по Морозовскому и Милютинскому районам Запрещение. Обременение возникает на основании: Постановление судебного пристава-исполнителя Отделение судебных приставов по Морозовскому и Милютинскому районам № 145049712/6161 (148725/24/61061-ИП), выдан Отделение судебных приставов по Морозовскому и Милютинскому районам Запрещение. Обременение возникает на основании: Постановление судебного пристава-исполнителя Отделение судебных приставов по Морозовскому и Милютинскому районам № 144694057/6161 (143462/24/61061-ИП), выдан Отделение судебных приставов по Морозовскому и Милютинскому районам Запрещение. Обременение возникает на основании: Постановление судебного пристава-исполнителя Отделение судебных приставов по Морозовскому и Милютинскому районам № 141832556/6161 (80291/24/61061-ИП), выдан Отделение судебных приставов по Морозовскому и Милютинскому районам Запрещение. Обременение возникает на основании: Постановление о розыске имущества и наложении ареста на имущество, принадлежащего должнику выдан ОСП по Морозовскому и Милютинскому районам ГУФССП России по РО Арест. Обременение возникает на основании: Постановление о наложении ареста на имущество выдан Кунцевский районный суд г. Москвы. Постановление выдан Кунцевского районного суда г. Москвы		
4. Пояснения к сведениям об уточняемом земельном участке с кадастровым номером					34:30:120002:107		
1.					—		
1. Сведения о характерных точках границ уточняемого земельного участка с кадастровым номером					34:30:120002:108		
Система координат МСК-34, зона 1					Зона № 1		
Обозначение характерных точек границ	Координаты, м				Метод определения координат	Формулы, примененные для расчета средней квадратической погрешности определения координат характерных точек границ (Mt), с подставленными в такие формулы значениями и итоговые (вычисленные) значения Mt, м	Описание закрепления точки
	содержатся в Едином государственном реестре недвижимости		определены в результате выполнения комплексных кадастровых работ				
	X	Y	X	Y			
1	2	3	4	5	6	7	8

1	2	3	4	5	6	7	8
989	463 741,39	1 274 909,89	—	—	Метод спутниковых геодезических измерений (определений)	0,10	—
990	463 703,43	1 275 001,64	—	—			
991	463 638,65	1 274 974,84	—	—			
992	463 676,62	1 274 883,09	—	—			
н993У	—	—	463 782,14	1 274 909,89		$\sqrt{(0,08^2 + 0,06^2)} = 0,10$	
н994У	—	—	463 740,53	1 275 000,04			
н995У	—	—	463 676,88	1 274 970,67			
н996У	—	—	463 718,50	1 274 880,52			
989	463 741,39	1 274 909,89	—	—		0,10	

2. Сведения о частях границ уточняемого земельного участка с кадастровым номером 34:30:120002:108 :

Обозначение части границ		Горизонтальное проложение (S), м	Описание прохождения части границ	Сведения о согласовании местоположения границ (согласовано/спорное)
от т.	до т.			
1	2	3	4	5
н993У	н994У	99,29	—	согласовано
н994У	н995У	70,10		
н995У	н996У	99,29		
н996У	н993У	70,09		

3. Сведения о характеристиках уточняемого земельного участка с кадастровым номером 34:30:120002:108 :

№ п/п	Наименование характеристики	Значение характеристики
1	2	3

1	2	3
1.	Адрес земельного участка	—
1.1.	Сведения о местоположении земельного участка (при отсутствии адреса) в структурированном в соответствии с федеральной информационной адресной системой виде	404425, Российская Федерация, Волгоградская область, Суворовинский р-н, Новодербенковский х
1.2.	Дополнительные сведения о местоположении земельного участка	—
2.	Площадь земельного участка \pm величина погрешности определения (вычисления) площади ($P \pm \Delta P$), м ²	$6\,960 \pm 29,00$
3.	Формула, примененная для вычисления предельной погрешности определения площади земельного участка, с подставленными значениями и итоговые (вычисленные) значения	$3,5*0,10*\sqrt{(6\,960,00)} = 29$
4.	Площадь земельного участка согласно сведениям Единого государственного реестра недвижимости (Ркад), м ²	6 960,00
5.	Оценка расхождения Р и Ркад ($P - P_{кад}$), м ²	0
6.	Предельный минимальный и максимальный размеры земельного участка ($P_{мин}$ и $P_{макс}$), м ²	$P_{мин} = 300$ $P_{макс} = 5\,000$
7.	Кадастровый или иной государственный учетный номер (инвентарный) здания, сооружения, объекта незавершенного строительства, расположенного на земельном участке	—
8.	Вид (виды) разрешенного использования	Для эксплуатации зданий и сооружений
8.1.	Дополнительные сведения об использовании земельного участка	—
9.	Сведения о земельных участках (землях общего пользования, территории общего пользования), посредством которых обеспечивается доступ	Земли общего пользования
10.	Иные сведения	—
4. Пояснения к сведениям об уточняемом земельном участке с кадастровым номером		34:30:120002:108 :
1.	—	

1. Сведения о характерных точках границ уточняемого земельного участка с кадастровым номером						34:30:120002:111	
Система координат				МСК-34, зона 1		Зона № 1	
Обоз- начение харак- терных точек границ	Координаты, м				Метод определения координат	Формулы, примененные для расчета средней квадратической погрешности определения координат характерных точек границ (Mt), с подставленными в такие формулы значениями и итоговые (вычисленные) значения Mt, м	Описание закрепления точки
	содержатся в Едином государственном реестре недвижимости		определены в результате выполнения комплексных кадастровых работ				
	X	Y	X	Y			
1	2	3	4	5	6	7	8
1123	464 754,99	1 274 637,86	—	—	Метод спутниковых геодезических измерений (определений)	0,10	—
1124	464 730,51	1 274 660,34	—	—			
1125	464 727,57	1 274 657,34	—	—			
1126	464 728,28	1 274 656,64	—	—			
1127	464 727,58	1 274 655,93	—	—			
1128	464 726,87	1 274 656,63	—	—			
1129	464 701,80	1 274 631,11	—	—			
1130	464 713,67	1 274 618,59	—	—			
1131	464 729,79	1 274 634,43	—	—			
1132	464 730,34	1 274 632,58	—	—			
1133	464 732,13	1 274 630,99	—	—			
1134	464 735,73	1 274 635,00	—	—			

1	2	3	4	5	6	7	8
1135	464 735,67	1 274 636,42	—	—	Метод спутниковых геодезических измерений (определений)	0,10	—
1136	464 736,43	1 274 637,28	—	—			
1137	464 747,16	1 274 627,66	—	—			
1138	464 751,53	1 274 632,54	—	—			
1139	464 751,46	1 274 633,95	—	—			
н1140У	—	—	464 753,16	1 274 637,16		$\sqrt{(0,08^2 + 0,06^2)} = 0,10$	
н1141У	—	—	464 756,97	1 274 640,70			
н1142У	—	—	464 748,41	1 274 650,23			
н1143У	—	—	464 748,36	1 274 650,18			
н1144У	—	—	464 748,09	1 274 650,48			
н1145У	—	—	464 748,14	1 274 650,53			
н1146У	—	—	464 734,47	1 274 665,75			
н1147У	—	—	464 731,31	1 274 663,12			
н1148У	—	—	464 703,13	1 274 639,65			
н1149У	—	—	464 713,96	1 274 625,87			
н1150У	—	—	464 731,66	1 274 639,92			
н1151У	—	—	464 732,01	1 274 638,02			

1	2	3	4	5	6	7	8
н1152У	—	—	464 733,63	1 274 636,25	Метод спутниковых геодезических измерений (определений)	$\sqrt{(0,08^2 + 0,06^2)} = 0,10$	—
н1153У	—	—	464 737,63	1 274 639,86			
н1154У	—	—	464 737,72	1 274 641,28			
н1155У	—	—	464 738,57	1 274 642,06			
н1156У	—	—	464 748,22	1 274 631,36			
н1157У	—	—	464 753,08	1 274 635,75			
1123	464 754,99	1 274 637,86	—	—		0,10	

2. Сведения о частях границ уточняемого земельного участка с кадастровым номером
34:30:120002:111
:

Обозначение части границ		Горизонтальное проложение (S), м	Описание прохождения части границ	Сведения о согласовании местоположения границ (согласовано/спорное)
от т.	до т.			
1	2	3	4	5
н1140У	н1141У	5,20	—	согласовано
н1141У	н1142У	12,81		
н1142У	н1143У	0,07		
н1143У	н1144У	0,40		
н1144У	н1145У	0,07		
н1145У	н1146У	20,46		
н1146У	н1147У	4,11		
н1147У	н1148У	36,67		
н1148У	н1149У	17,53		
н1149У	н1150У	22,60		
н1150У	н1151У	1,93		
н1151У	н1152У	2,40		
н1152У	н1153У	5,39		
н1153У	н1154У	1,42		
н1154У	н1155У	1,15		
н1155У	н1156У	14,41		

1	2	3	4	5
н1156У	н1157У	6,55	—	согласовано
н1157У	н1140У	1,41		
3. Сведения о характеристиках уточняемого земельного участка с кадастровым номером			34:30:120002:111 :	
№ п/п	Наименование характеристики		Значение характеристики	
1	2		3	
1.	Адрес земельного участка		—	
1.1.	Сведения о местоположении земельного участка (при отсутствии адреса) в структурированном в соответствии с федеральной информационной адресной системой виде		404425, Российская Федерация, Волгоградская область, Суровикинский р-н, Новодербеновский х	
1.2.	Дополнительные сведения о местоположении земельного участка		—	
2.	Площадь земельного участка ± величина погрешности определения (вычисления) площади (Р ± ΔР), м²		978 ± 11,00	
3.	Формула, примененная для вычисления предельной погрешности определения площади земельного участка, с подставленными значениями и итоговые (вычисленные) значения		3,5*0,10*√(978,00) = 11	
4.	Площадь земельного участка согласно сведениям Единого государственного реестра недвижимости (Ркад), м²		967,00	
5.	Оценка расхождения Р и Ркад (Р - Ркад), м²		11	
6.	Предельный минимальный и максимальный размеры земельного участка (Рмин и Рмакс), м²		Рмин = 300 Рмакс = 5 000	
7.	Кадастровый или иной государственный учетный номер (инвентарный) здания, сооружения, объекта незавершенного строительства, расположенного на земельном участке		—	
8.	Вид (виды) разрешенного использования		Для ведения личного подсобного хозяйства	
8.1.	Дополнительные сведения об использовании земельного участка		—	
9.	Сведения о земельных участках (землях общего пользования, территории общего пользования), посредством которых обеспечивается доступ		Земли общего пользования	
10.	Иные сведения		—	
4. Пояснения к сведениям об уточняемом земельном участке с кадастровым номером			34:30:120002:111 :	
1.	—			

1. Сведения о характерных точках границ уточняемого земельного участка с кадастровым номером

34:30:120002:112

:

Система координат

МСК-34, зона 1

Зона №

1

Обоз- начение харак- терных точек границ	Координаты, м				Метод определения координат	Формулы, примененные для расчета средней квадратической погрешности определения координат характерных точек границ (Mt), с подставленными в такие формулы значениями и итоговые (вычисленные) значения Mt, м	Описание закрепления точки
	содержатся в Едином государственном реестре недвижимости		определены в результате выполнения комплексных кадастровых работ				
	X	Y	X	Y			
1	2	3	4	5	6	7	8
318	464 492,03	1 274 711,20	—	—	Метод спутниковых геодезических измерений (определений)	0,10	—
319	464 476,06	1 274 730,94	—	—			
320	464 460,44	1 274 718,55	—	—			
321	464 475,83	1 274 697,33	—	—			
н322У	—	—	464 485,29	1 274 719,50		$\sqrt{(0,08^2 + 0,06^2)} = 0,10$	
н323У	—	—	464 469,32	1 274 739,24			
н324У	—	—	464 453,70	1 274 726,85			
н325У	—	—	464 469,09	1 274 705,63			
318	464 492,03	1 274 711,20	—	—		0,10	

2. Сведения о частях границ уточняемого земельного участка с кадастровым номером

34:30:120002:112

:

Обозначение части границ		Горизонтальное проложение (S), м	Описание прохождения части границ	Сведения о согласовании местоположения границ (согласовано/спорное)
от т.	до т.			
1	2	3	4	5
н322У	н323У	25,39	—	согласовано
н323У	н324У	19,94		

1	2	3	4	5
н324У	н325У	26,21	—	согласовано
н325У	н322У	21,33		
3. Сведения о характеристиках уточняемого земельного участка с кадастровым номером			34:30:120002:112 :	
№ п/п	Наименование характеристики		Значение характеристики	
1	2		3	
1.	Адрес земельного участка		—	
1.1.	Сведения о местоположении земельного участка (при отсутствии адреса) в структурированном в соответствии с федеральной информационной адресной системой виде		404425, Российская Федерация, Волгоградская область, Суровикинский р-н, Новодербеновский х	
1.2.	Дополнительные сведения о местоположении земельного участка		—	
2.	Площадь земельного участка ± величина погрешности определения (вычисления) площади (Р ± ΔР), м²		532 ± 8,00	
3.	Формула, примененная для вычисления предельной погрешности определения площади земельного участка, с подставленными значениями и итоговые (вычисленные) значения		3,5*0,10*√(532,00) = 8	
4.	Площадь земельного участка согласно сведениям Единого государственного реестра недвижимости (Ркад), м²		532,00	
5.	Оценка расхождения Р и Ркад (Р - Ркад), м²		0	
6.	Предельный минимальный и максимальный размеры земельного участка (Рмин и Рмакс), м²		Рмин = 300 Рмакс = 5 000	
7.	Кадастровый или иной государственный учетный номер (инвентарный) здания, сооружения, объекта незавершенного строительства, расположенного на земельном участке		—	
8.	Вид (виды) разрешенного использования		Для ведения личного подсобного хозяйства	
8.1.	Дополнительные сведения об использовании земельного участка		—	
9.	Сведения о земельных участках (землях общего пользования, территории общего пользования), посредством которых обеспечивается доступ		Земли общего пользования	
10.	Иные сведения		—	
4. Пояснения к сведениям об уточняемом земельном участке с кадастровым номером			34:30:120002:112 :	
1.	—			

1. Сведения о характерных точках границ уточняемого земельного участка с кадастровым номером

34:30:120002:114

:

Система координат

МСК-34, зона 1

Зона №

1

Обоз- начение харак- терных точек границ	Координаты, м				Метод определения координат	Формулы, примененные для расчета средней квадратической погрешности определения координат характерных точек границ (Mt), с подставленными в такие формулы значениями и итоговые (вычисленные) значения Mt, м	Описание закрепления точки
	содержатся в Едином государственном реестре недвижимости		определены в результате выполнения комплексных кадастровых работ				
	X	Y	X	Y			
1	2	3	4	5	6	7	8
708	464 590,28	1 274 660,94	—	—	Метод спутниковых геодезических измерений (определений)	0,10	—
709	464 575,37	1 274 681,02	—	—			
710	464 557,71	1 274 667,89	—	—			
711	464 572,62	1 274 647,83	—	—			
н712У	—	—	464 587,96	1 274 663,05		$\sqrt{(0,08^2 + 0,06^2)} = 0,10$	
н713У	—	—	464 573,65	1 274 682,32			
н714У	—	—	464 555,12	1 274 668,54			
н715У	—	—	464 569,68	1 274 649,49			
708	464 590,28	1 274 660,94	—	—		0,10	

2. Сведения о частях границ уточняемого земельного участка с кадастровым номером

34:30:120002:114

:

Обозначение части границ		Горизонтальное проложение (S), м	Описание прохождения части границ	Сведения о согласовании местоположения границ (согласовано/спорное)
от т.	до т.			
1	2	3	4	5
н712У	н713У	24,00	—	согласовано
н713У	н714У	23,09		

1	2	3	4	5
н714У	н715У	23,98	—	согласовано
н715У	н712У	22,76		
3. Сведения о характеристиках уточняемого земельного участка с кадастровым номером			34:30:120002:114 :	
№ п/п	Наименование характеристики		Значение характеристики	
1	2		3	
1.	Адрес земельного участка		—	
1.1.	Сведения о местоположении земельного участка (при отсутствии адреса) в структурированном в соответствии с федеральной информационной адресной системой виде		404425, Российская Федерация, Волгоградская область, Суровикинский р-н, Новодербеновский х	
1.2.	Дополнительные сведения о местоположении земельного участка		—	
2.	Площадь земельного участка ± величина погрешности определения (вычисления) площади (Р ± ΔР), м²		550 ± 8,00	
3.	Формула, примененная для вычисления предельной погрешности определения площади земельного участка, с подставленными значениями и итоговые (вычисленные) значения		3,5*0,10*√(550,00) = 8	
4.	Площадь земельного участка согласно сведениям Единого государственного реестра недвижимости (Ркад), м²		550,00	
5.	Оценка расхождения Р и Ркад (Р - Ркад), м²		0	
6.	Предельный минимальный и максимальный размеры земельного участка (Рмин и Рмакс), м²		Рмин = 300 Рмакс = 5 000	
7.	Кадастровый или иной государственный учетный номер (инвентарный) здания, сооружения, объекта незавершенного строительства, расположенного на земельном участке		—	
8.	Вид (виды) разрешенного использования		Для ведения личного подсобного хозяйства	
8.1.	Дополнительные сведения об использовании земельного участка		—	
9.	Сведения о земельных участках (землях общего пользования, территории общего пользования), посредством которых обеспечивается доступ		Земли общего пользования	
10.	Иные сведения		—	
4. Пояснения к сведениям об уточняемом земельном участке с кадастровым номером			34:30:120002:114 :	
1.	—			

1. Сведения о характерных точках границ уточняемого земельного участка с кадастровым номером						34:30:120002:121		:
Система координат				МСК-34, зона 1		Зона № 1		
Обоз- начение харак- терных точек границ	Координаты, м				Метод определения координат	Формулы, примененные для расчета средней квадратической погрешности определения координат характерных точек границ (Mt), с подставленными в такие формулы значениями и итоговые (вычисленные) значения Mt, м	Описание закрепления точки	
	содержатся в Едином государственном реестре недвижимости		определены в результате выполнения комплексных кадастровых работ					
	X	Y	X	Y				
1	2	3	4	5	6	7	8	
429	463 420,03	1 275 029,85	—	—	Метод спутниковых геодезических измерений (определений)	0,10	—	
430	463 412,67	1 275 103,87	—	—				
431	463 363,06	1 275 097,63	—	—				
432	463 251,95	1 275 083,66	—	—				
433	463 250,65	1 275 027,60	—	—				
434	463 331,49	1 275 011,32	—	—				
435	463 331,93	1 275 031,31	—	—				
436	463 351,31	1 275 029,97	—	—				
н437У	—	—	463 421,34	1 275 085,88		$\sqrt{(0,08^2 + 0,06^2)} = 0,10$		
н438У	—	—	463 382,95	1 275 149,59				
н439У	—	—	463 340,81	1 275 122,68				
н440У	—	—	463 246,43	1 275 062,40				

1	2	3	4	5	6	7	8
н441У	—	—	463 269,30	1 275 011,20	Метод спутниковых геодезических измерений (определений)	$\sqrt{(0,08^2 + 0,06^2)} = 0,10$	—
н442У	—	—	463 349,31	1 275 031,17			
н443У	—	—	463 341,13	1 275 049,41			
н444У	—	—	463 359,21	1 275 056,51			
429	463 420,03	1 275 029,85	—	—		0,10	

2. Сведения о частях границ уточняемого земельного участка с кадастровым номером
34:30:120002:121
:

Обозначение части границ		Горизонтальное проложение (S), м	Описание прохождения части границ	Сведения о согласовании местоположения границ (согласовано/спорное)
от т.	до т.			
1	2	3	4	5
н437У	н438У	74,38	—	согласовано
н438У	н439У	50,00		
н439У	н440У	111,99		
н440У	н441У	56,08		
н441У	н442У	82,46		
н442У	н443У	19,99		
н443У	н444У	19,42		
н444У	н437У	68,72		

3. Сведения о характеристиках уточняемого земельного участка с кадастровым номером
34:30:120002:121
:

№ п/п	Наименование характеристики	Значение характеристики
1	2	3
1.	Адрес земельного участка	—
1.1.	Сведения о местоположении земельного участка (при отсутствии адреса) в структурированном в соответствии с федеральной информационной адресной системой виде	404425, Российская Федерация, Волгоградская область, Суровикинский р-н, Новодербенковский х
1.2.	Дополнительные сведения о местоположении земельного участка	—
2.	Площадь земельного участка ± величина погрешности определения (вычисления) площади (Р ± ΔР), м²	11 403 ± 37,00

1	2				3		
3.	Формула, примененная для вычисления предельной погрешности определения площади земельного участка, с подставленными значениями и итоговые (вычисленные) значения				$3,5*0,10*\sqrt{(11\ 403,00)} = 37$		
4.	Площадь земельного участка согласно сведениям Единого государственного реестра недвижимости (Ркад), м²				11 404,00		
5.	Оценка расхождения Р и Ркад (Р - Ркад), м²				1		
6.	Предельный минимальный и максимальный размеры земельного участка (Рмин и Рмакс), м²				Рмин = 300 Рмакс = 5 000		
7.	Кадастровый или иной государственный учетный номер (инвентарный) здания, сооружения, объекта незавершенного строительства, расположенного на земельном участке				—		
8.	Вид (виды) разрешенного использования				Для эксплуатации здания коровника		
8.1.	Дополнительные сведения об использовании земельного участка				—		
9.	Сведения о земельных участках (землях общего пользования, территории общего пользования), посредством которых обеспечивается доступ				Земли общего пользования		
10.	Иные сведения				Ипотека. Обременение возникает на основании: Договор ипотеки № 9/12		
4. Пояснения к сведениям об уточняемом земельном участке с кадастровым номером					34:30:120002:121 :		
1.	—						
1. Сведения о характерных точках границ уточняемого земельного участка с кадастровым номером					34:30:120002:122 :		
Система координат МСК-34, зона 1					Зона № 1		
Обозначение характерных точек границ	Координаты, м				Метод определения координат	Формулы, примененные для расчета средней квадратической погрешности определения координат характерных точек границ (Mt), с подставленными в такие формулы значениями и итоговые (вычисленные) значения Mt, м	Описание закрепления точки
	содержатся в Едином государственном реестре недвижимости		определены в результате выполнения комплексных кадастровых работ				
	X	Y	X	Y			
1	2	3	4	5	6	7	8
1084	464 390,21	1 275 100,26	—	—	Метод спутниковых геодезических измерений (определений)	0,10	—

1	2	3	4	5	6	7	8
1085	464 382,07	1 275 124,47	—	—	Метод спутниковых геодезических измерений (определений)	0,10	—
11	464 316,31	1 275 103,23	—	—			
1086	464 322,78	1 275 077,87	—	—			
1087	464 380,75	1 275 096,55	—	—			
н1038У	—	—	464 366,63	1 275 086,15			
н1088У	—	—	464 375,14	1 275 089,44			
н1089У	—	—	464 367,00	1 275 113,65			
н12У	—	—	464 355,65	1 275 110,03			
н16У	—	—	464 301,24	1 275 092,41			
н1090У	—	—	464 304,37	1 275 080,16			
н1091У	—	—	464 304,60	1 275 080,23			
н1092У	—	—	464 304,72	1 275 079,85			
н1093У	—	—	464 304,47	1 275 079,77			
н1094У	—	—	464 307,71	1 275 067,05			
н1035У	—	—	464 308,93	1 275 067,46			
н1034У	—	—	464 313,24	1 275 068,05			
н1033У	—	—	464 347,74	1 275 079,55			
						$\sqrt{(0,08^2 + 0,06^2)} = 0,10$	

1	2	3	4	5	6	7	8
1084	464 390,21	1 275 100,26	—	—	Метод спутниковых геодезических измерений (определений)	0,10	—

2. Сведения о частях границ уточняемого земельного участка с кадастровым номером 34:30:120002:122 :

Обозначение части границ		Горизонтальное проложение (S), м	Описание прохождения части границ	Сведения о согласовании местоположения границ (согласовано/спорное)
от т.	до т.			
1	2	3	4	5
н1038У	н1088У	9,12	—	согласовано
н1088У	н1089У	25,54		
н1089У	н12У	11,91		
н12У	н16У	57,19		
н16У	н1090У	12,64		
н1090У	н1091У	0,24		
н1091У	н1092У	0,40		
н1092У	н1093У	0,26		
н1093У	н1094У	13,13		
н1094У	н1035У	1,29		
н1035У	н1034У	4,35		
н1034У	н1033У	36,37		
н1033У	н1038У	20,01		

3. Сведения о характеристиках уточняемого земельного участка с кадастровым номером 34:30:120002:122 :

№ п/п	Наименование характеристики	Значение характеристики
1	2	3
1.	Адрес земельного участка	—
1.1.	Сведения о местоположении земельного участка (при отсутствии адреса) в структурированном в соответствии с федеральной информационной адресной системой виде	404425, Российская Федерация, Волгоградская область, Суrowsикинский р-н, Новодербенковский х, Мира ул, д 15а
1.2.	Дополнительные сведения о местоположении земельного участка	—
2.	Площадь земельного участка ± величина погрешности определения (вычисления) площади ($P \pm \Delta P$), м²	1 855 ± 15,00
3.	Формула, примененная для вычисления предельной погрешности определения площади земельного участка, с подставленными значениями и итоговые (вычисленные) значения	$3,5 * 0,10 * \sqrt{(1\ 855,00)} = 15$

1	2	3
4.	Площадь земельного участка согласно сведениям Единого государственного реестра недвижимости (Ркад), м ²	1 829,00
5.	Оценка расхождения Р и Ркад (Р - Ркад), м ²	26
6.	Предельный минимальный и максимальный размеры земельного участка (Рмин и Рмакс), м ²	Рмин = 300 Рмакс = 5 000
7.	Кадастровый или иной государственный учетный номер (инвентарный) здания, сооружения, объекта незавершенного строительства, расположенного на земельном участке	—
8.	Вид (виды) разрешенного использования	для ведения личного подсобного хозяйства
8.1.	Дополнительные сведения об использовании земельного участка	—
9.	Сведения о земельных участках (землях общего пользования, территории общего пользования), посредством которых обеспечивается доступ	Земли общего пользования

1	2	3
10.	Иные сведения	<p>Запрещение. Обременение возникает на основании: Постановление судебного пристава-исполнителя Суровикинское районное отделение ГУФССП по Волгоградской области № 236634009/3432 (22361/22/34032-ИП), выдан Суровикинское районное отделение ГУФССП по Волгоградской области</p> <p>Запрещение. Обременение возникает на основании: Постановление судебного пристава-исполнителя Суровикинское районное отделение ГУФССП по Волгоградской области № 236634016/3432 (74/23/34032-ИП), выдан Суровикинское районное отделение ГУФССП по Волгоградской области</p> <p>Запрещение. Обременение возникает на основании: Постановление судебного пристава-исполнителя Суровикинское районное отделение ГУФССП по Волгоградской области № 196869711/3432 (22361/22/34032-ИП), выдан Суровикинское районное отделение ГУФССП по Волгоградской области</p> <p>Запрещение. Обременение возникает на основании: Постановление судебного пристава-исполнителя Суровикинское районное отделение ГУФССП по Волгоградской области № 196878187/3432 (22361/22/34032-ИП), выдан Суровикинское районное отделение ГУФССП по Волгоградской области</p> <p>Запрещение. Обременение возникает на основании: Постановление судебного пристава-исполнителя Суровикинское районное отделение ГУФССП по Волгоградской области № 196869670/3432 (74/23/34032-ИП), выдан Суровикинское районное отделение ГУФССП по Волгоградской области</p> <p>Запрещение. Обременение возникает на основании: Выписка из Федеральной службы судебных приставов № 156507969/3432 (ИП 13750/22/34032-ИП), выдан Суровикинское районное отделение судебных приставов Управления Федеральной службы судебных приставов по Волгоградской области, судебный пристав-исполнитель Бурлачка Анастасия Анатольевна</p>
4. Пояснения к сведениям об уточняемом земельном участке с кадастровым номером		34:30:120002:122 :
1.	—	

1. Сведения о характерных точках границ уточняемого земельного участка с кадастровым номером

34:30:120002:448

:

Система координат

МСК-34, зона 1

Зона №

1

Обоз- начение харак- терных точек границ	Координаты, м				Метод определения координат	Формулы, примененные для расчета средней квадратической погрешности определения координат характерных точек границ (Mt), с подставленными в такие формулы значениями и итоговые (вычисленные) значения Mt, м	Описание закрепления точки
	содержатся в Едином государственном реестре недвижимости		определены в результате выполнения комплексных кадастровых работ				
	X	Y	X	Y			
1	2	3	4	5	6	7	8
77	464 585,87	1 274 580,02	—	—	Метод спутниковых геодезических измерений (определений)	0,10	—
78	464 582,74	1 274 584,41	—	—			
79	464 578,54	1 274 581,35	—	—			
80	464 581,83	1 274 577,07	—	—			
н312У	—	—	464 580,21	1 274 587,84		$\sqrt{(0,08^2 + 0,06^2)} = 0,10$	
н313У	—	—	464 576,83	1 274 592,04			
н314У	—	—	464 572,81	1 274 588,75			
н315У	—	—	464 576,35	1 274 584,66			
77	464 585,87	1 274 580,02	—	—		0,10	

2. Сведения о частях границ уточняемого земельного участка с кадастровым номером

34:30:120002:448

:

Обозначение части границ		Горизонтальное проложение (S), м	Описание прохождения части границ	Сведения о согласовании местоположения границ (согласовано/спорное)
от т.	до т.			
1	2	3	4	5
н312У	н313У	5,39	—	согласовано
н313У	н314У	5,19		

1	2	3	4	5
н314У	н315У	5,41	—	согласовано
н315У	н312У	5,00		
3. Сведения о характеристиках уточняемого земельного участка с кадастровым номером			34:30:120002:448 :	
№ п/п	Наименование характеристики		Значение характеристики	
1	2		3	
1.	Адрес земельного участка		—	
1.1.	Сведения о местоположении земельного участка (при отсутствии адреса) в структурированном в соответствии с федеральной информационной адресной системой виде		404425, Российская Федерация, Волгоградская область, Суровикинский р-н, Новодербеновский х	
1.2.	Дополнительные сведения о местоположении земельного участка		—	
2.	Площадь земельного участка ± величина погрешности определения (вычисления) площади (Р ± ΔР), м²		28 ± 2,00	
3.	Формула, примененная для вычисления предельной погрешности определения площади земельного участка, с подставленными значениями и итоговые (вычисленные) значения		3,5*0,10*√(28,00) = 2	
4.	Площадь земельного участка согласно сведениям Единого государственного реестра недвижимости (Ркад), м²		28,00	
5.	Оценка расхождения Р и Ркад (Р - Ркад), м²		0	
6.	Предельный минимальный и максимальный размеры земельного участка (Рмин и Рмакс), м²		Рмин = 300 Рмакс = 5 000	
7.	Кадастровый или иной государственный учетный номер (инвентарный) здания, сооружения, объекта незавершенного строительства, расположенного на земельном участке		34:30:120002:452	
8.	Вид (виды) разрешенного использования		Для размещения объектов культуры (памятник)	
8.1.	Дополнительные сведения об использовании земельного участка		—	
9.	Сведения о земельных участках (землях общего пользования, территории общего пользования), посредством которых обеспечивается доступ		Земли общего пользования	
10.	Иные сведения		—	
4. Пояснения к сведениям об уточняемом земельном участке с кадастровым номером			34:30:120002:448 :	
1.	—			

1. Сведения о характерных точках границ уточняемого земельного участка с кадастровым номером					34:30:120002:460		
Система координат					МСК-34, зона 1		
					Зона № 1		
Обоз- начение харак- терных точек границ	Координаты, м				Метод определения координат	Формулы, примененные для расчета средней квадратической погрешности определения координат характерных точек границ (Mt), с подставленными в такие формулы значениями и итоговые (вычисленные) значения Mt, м	Описание закрепления точки
	содержатся в Едином государственном реестре недвижимости		определены в результате выполнения комплексных кадастровых работ				
	X	Y	X	Y			
1	2	3	4	5	6	7	8
245	464 355,36	1 275 166,82	—	—	Метод спутниковых геодезических измерений (определений)	0,10	—
704	464 344,95	1 275 199,34	—	—			
705	464 295,59	1 275 185,05	—	—			
248	464 301,48	1 275 161,40	—	—			
247	464 330,55	1 275 169,36	—	—			
246	464 332,75	1 275 160,63	—	—			
н250У	—	—	464 340,29	1 275 156,00		$\sqrt{(0,08^2 + 0,06^2)} = 0,10$	
н706У	—	—	464 329,88	1 275 188,52			
н707У	—	—	464 280,52	1 275 174,23			
н253У	—	—	464 286,41	1 275 150,58			
н252У	—	—	464 315,48	1 275 158,54			
н251У	—	—	464 317,68	1 275 149,81			

1	2	3	4	5	6	7	8
245	464 355,36	1 275 166,82	—	—	Метод спутниковых геодезических измерений (определений)	0,10	—

2. Сведения о частях границ уточняемого земельного участка с кадастровым номером 34:30:120002:460 :

Обозначение части границ		Горизонтальное проложение (S), м	Описание прохождения части границ	Сведения о согласовании местоположения границ (согласовано/спорное)
от т.	до т.			
1	2	3	4	5
н250У	н706У	34,15	—	согласовано
н706У	н707У	51,39		
н707У	н253У	24,37		
н253У	н252У	30,14		
н252У	н251У	9,00		
н251У	н250У	23,44		

3. Сведения о характеристиках уточняемого земельного участка с кадастровым номером 34:30:120002:460 :

№ п/п	Наименование характеристики	Значение характеристики
1	2	3
1.	Адрес земельного участка	—
1.1.	Сведения о местоположении земельного участка (при отсутствии адреса) в структурированном в соответствии с федеральной информационной адресной системой виде	404425, Российская Федерация, Волгоградская область, Суrowsикинский р-н, Новодербеновский х, Мира ул, д 19а
1.2.	Дополнительные сведения о местоположении земельного участка	—
2.	Площадь земельного участка ± величина погрешности определения (вычисления) площади ($P \pm \Delta P$), м²	1 500 ± 14,00
3.	Формула, примененная для вычисления предельной погрешности определения площади земельного участка, с подставленными значениями и итоговые (вычисленные) значения	$3,5 \cdot 0,10 \cdot \sqrt{(1\,500,00)} = 14$
4.	Площадь земельного участка согласно сведениям Единого государственного реестра недвижимости (Ркад), м²	1 500,00
5.	Оценка расхождения Р и Ркад ($P - P_{\text{кад}}$), м²	0
6.	Предельный минимальный и максимальный размеры земельного участка (Рмин и Рмакс), м²	Рмин = 300 Рмакс = 5 000

1	2				3		
7.	Кадастровый или иной государственный учетный номер (инвентарный) здания, сооружения, объекта незавершенного строительства, расположенного на земельном участке				—		
8.	Вид (виды) разрешенного использования				для ведения личного подсобного хозяйства		
8.1.	Дополнительные сведения об использовании земельного участка				—		
9.	Сведения о земельных участках (землях общего пользования, территории общего пользования), посредством которых обеспечивается доступ				Земли общего пользования		
10.	Иные сведения				—		
4. Пояснения к сведениям об уточняемом земельном участке с кадастровым номером					34:30:120002:460		
1.					—		
1. Сведения о характерных точках границ уточняемого земельного участка с кадастровым номером					34:30:120002:674		
Система координат					МСК-34, зона 1		
					Зона № 1		
Обоз- начение харак- терных точек границ	Координаты, м				Метод определения координат	Формулы, примененные для расчета средней квадратической погрешности определения координат характерных точек границ (Mt), с подставленными в такие формулы значениями и итоговые (вычисленные) значения Mt, м	Описание закрепления точки
	содержатся в Едином государственном реестре недвижимости		определены в результате выполнения комплексных кадастровых работ				
	X	Y	X	Y			
1	2	3	4	5	6	7	8
196	464 387,60	1 275 147,53	—	—	Метод спутниковых геодезических измерений (определений)	0,10	—
197	464 381,80	1 275 160,56	—	—			
198	464 361,27	1 275 153,05	—	—			
199	464 307,28	1 275 138,17	—	—			
200	464 307,39	1 275 137,79	—	—			
201	464 305,02	1 275 137,07	—	—			

1	2	3	4	5	6	7	8
9	464 309,13	1 275 122,56	—	—	Метод спутниковых геодезических измерений (определений)	0,10	—
8	464 366,91	1 275 140,95	—	—			
н202У	—	—	464 372,53	1 275 136,71		$\sqrt{(0,08^2 + 0,06^2)} = 0,10$	
н203У	—	—	464 366,73	1 275 149,74			
н204У	—	—	464 346,20	1 275 142,23			
н205У	—	—	464 292,32	1 275 126,97			
н206У	—	—	464 289,95	1 275 126,25			
н14У	—	—	464 294,48	1 275 111,26			
н13У	—	—	464 351,30	1 275 129,11			
196	464 387,60	1 275 147,53	—	—			

2. Сведения о частях границ уточняемого земельного участка с кадастровым номером
34:30:120002:674
:

Обозначение части границ		Горизонтальное проложение (S), м	Описание прохождения части границ	Сведения о согласовании местоположения границ (согласовано/спорное)
от т.	до т.			
1	2	3	4	5
н202У	н203У	14,26	—	согласовано
н203У	н204У	21,86		
н204У	н205У	56,00		
н205У	н206У	2,48		
н206У	н14У	15,66		
н14У	н13У	59,56		
н13У	н202У	22,55		

3. Сведения о характеристиках уточняемого земельного участка с кадастровым номером
34:30:120002:674
:

№ п/п	Наименование характеристики	Значение характеристики
1	2	3

1	2	3
1.	Адрес земельного участка	—
1.1.	Сведения о местоположении земельного участка (при отсутствии адреса) в структурированном в соответствии с федеральной информационной адресной системой виде	404425, Российская Федерация, Волгоградская область, Суровикинский р-н, Новодербенковский х, Мира ул, д 17а
1.2.	Дополнительные сведения о местоположении земельного участка	—
2.	Площадь земельного участка \pm величина погрешности определения (вычисления) площади ($P \pm \Delta P$), м ²	1 192 \pm 12,00
3.	Формула, примененная для вычисления предельной погрешности определения площади земельного участка, с подставленными значениями и итоговые (вычисленные) значения	$3,5 \cdot 0,10 \cdot \sqrt{(1\,192,00)} = 12$
4.	Площадь земельного участка согласно сведениям Единого государственного реестра недвижимости (Ркад), м ²	1 154,00
5.	Оценка расхождения Р и Ркад ($P - P_{\text{кад}}$), м ²	38
6.	Предельный минимальный и максимальный размеры земельного участка (Рмин и Рмакс), м ²	Рмин = 300 Рмакс = 5 000
7.	Кадастровый или иной государственный учетный номер (инвентарный) здания, сооружения, объекта незавершенного строительства, расположенного на земельном участке	—
8.	Вид (виды) разрешенного использования	для ведения личного подсобного хозяйства
8.1.	Дополнительные сведения об использовании земельного участка	—
9.	Сведения о земельных участках (землях общего пользования, территории общего пользования), посредством которых обеспечивается доступ	Земли общего пользования
10.	Иные сведения	—
4. Пояснения к сведениям об уточняемом земельном участке с кадастровым номером		34:30:120002:674 :
1.	—	

Описание местоположения здания, сооружения, объекта незавершенного строительства на земельном участке								
1. Сведения о характерных точках контура объекта недвижимости с кадастровым номером 34:30:050002:73 :								
Система координат МСК-34, зона 1 Зона № 1								
Обозначение характерных точек границ	Содержатся в Едином государственном реестре недвижимости			Определены в ходе выполнения комплексных кадастровых работ			Метод определения координат	Формулы, примененные для расчета средней квадратической погрешности определения координат характерных точек (Mt), м, с подставленными в такие формулы значениями и итоговые (вычисленные) значения Mt, м
	координаты, м		Радиус, м	координаты, м		Радиус, м		
	X	Y	R	X	Y	R		
1	2	3	4	5	6	7	8	9
н234О	—	—	—	464 625,93	1 274 780,53	—	Метод спутниковых геодезических измерений (определений)	$\sqrt{(0,08^2 + 0,06^2)} = 0,10$
н235О	—	—	—	464 617,16	1 274 790,69	—		
н236О	—	—	—	464 609,83	1 274 784,37	—		
н237О	—	—	—	464 618,61	1 274 774,21	—		
н234О	—	—	—	464 625,93	1 274 780,53	—		
2. Сведения о характеристиках объекта недвижимости с кадастровым номером 34:30:050002:73 :								
№ п/п	Наименование характеристики				Значение характеристики			
1	2				3			
1.	Вид объекта недвижимости				Здание			
2.	Ранее присвоенный государственный учетный номер (инвентарный) здания, сооружения, объекта незавершенного строительства				Инвентарный номер 18:253:002:001266070, Условный номер 34-34-11/010/2012-065			
3.	Кадастровый номер земельного участка (земельных участков), в границах которого (которых) расположены здание, сооружение, объект незавершенного строительства				34:30:050002:13			
4.	Уникальный учетный номер кадастрового квартала, в границах которого расположены здание, сооружение, объект незавершенного строительства				34:30:120002			

1	2					3		
5.	Адрес здания, сооружения, объекта незавершенного строительства					—		
5.1.	Сведения о местоположении здания, сооружения, объекта незавершенного строительства (при отсутствии адреса) в структурированном в соответствии с федеральной информационной адресной системой виде					404425, Российская Федерация, Волгоградская область, Суровикинский р-н, Новодербенковский х, Центральная ул, д 16		
5.2.	Дополнительные сведения о местоположении					—		
6.	Иные сведения					—		
3. Пояснения к сведениям об объекте недвижимости с кадастровым номером 34:30:050002:73 :								
1.	—							
1. Сведения о характерных точках контура объекта недвижимости с кадастровым номером 34:30:120002:123 :								
Система координат МСК-34, зона 1 Зона № 1								
Обоз- начение харак- терных точек границ	Содержатся в Едином государственном реестре недвижимости			Определены в ходе выполнения комплексных кадастровых работ			Метод определения координат	Формулы, примененные для расчета средней квадратической погрешности определения координат характерных точек (Mt), м, с подставленными в такие формулы значениями и итоговые (вычисленные) значения Mt, м
	координаты, м		Радиус, м	координаты, м		Радиус, м		
	X	Y	R	X	Y	R		
1	2	3	4	5	6	7	8	9
н200О	—	—	—	464 656,26	1 274 613,23	—	Метод спутниковых геодезических измерений (определений)	$\sqrt{(0,08^2 + 0,06^2)} = 0,10$
н201О	—	—	—	464 650,48	1 274 608,48	—		
н202О	—	—	—	464 654,55	1 274 603,64	—		
н203О	—	—	—	464 654,70	1 274 603,76	—		
н204О	—	—	—	464 656,37	1 274 601,90	—		
н205О	—	—	—	464 659,92	1 274 605,06	—		
н206О	—	—	—	464 658,40	1 274 606,76	—		

1. Сведения о характерных точках контура объекта недвижимости с кадастровым номером 34:30:120002:124 :

Система координат			МСК-34, зона 1				Зона № 1	
Обозначение характерных точек границ	Содержатся в Едином государственном реестре недвижимости			Определены в ходе выполнения комплексных кадастровых работ			Метод определения координат	Формулы, примененные для расчета средней квадратической погрешности определения координат характерных точек (Mt), м, с подставленными в такие формулы значениями и итоговые (вычисленные) значения Mt, м
	координаты, м		Радиус, м	координаты, м		Радиус, м		
	X	Y	R	X	Y	R		
1	2	3	4	5	6	7	8	9
н93О	—	—	—	464 701,05	1 274 476,06	—	Метод спутниковых геодезических измерений (определений)	$\sqrt{(0,08^2 + 0,06^2)} = 0,10$
н94О	—	—	—	464 696,69	1 274 472,93	—		
н95О	—	—	—	464 701,46	1 274 466,27	—		
н96О	—	—	—	464 708,08	1 274 471,03	—		
н97О	—	—	—	464 707,40	1 274 471,93	—		
н98О	—	—	—	464 708,70	1 274 472,84	—		
н99О	—	—	—	464 707,53	1 274 474,50	—		
н100О	—	—	—	464 706,11	1 274 473,51	—		
н101О	—	—	—	464 703,23	1 274 477,62	—		
н93О	—	—	—	464 701,05	1 274 476,06	—		

2. Сведения о характеристиках объекта недвижимости с кадастровым номером 34:30:120002:124 :

№ п/п	Наименование характеристики	Значение характеристики
1	2	3
1.	Вид объекта недвижимости	Здание

1	2	3
2.	Ранее присвоенный государственный учетный номер (инвентарный) здания, сооружения, объекта незавершенного строительства	Инвентарный номер 18:253:002:001035770, Инвентарный номер 18:253:002:001 035 770, Кадастровый номер 34:30:120002:42:18:253:002:001 035 770, Условный номер 34-34-11/035/2010-273
3.	Кадастровый номер земельного участка (земельных участков), в границах которого (которых) расположены здание, сооружение, объект незавершенного строительства	34:30:120002:42
4.	Уникальный учетный номер кадастрового квартала, в границах которого расположены здание, сооружение, объект незавершенного строительства	34:30:120002
5.	Адрес здания, сооружения, объекта незавершенного строительства	—
5.1.	Сведения о местоположении здания, сооружения, объекта незавершенного строительства (при отсутствии адреса) в структурированном в соответствии с федеральной информационной адресной системой виде	404425, Российская Федерация, Волгоградская область, Суровикинский р-н, Новодербенковский х, Мира ул, д 32
5.2.	Дополнительные сведения о местоположении	—
6.	Иные сведения	—

3. Пояснения к сведениям об объекте недвижимости с кадастровым номером 34:30:120002:124 :

1.	—
----	---

1. Сведения о характерных точках контура объекта недвижимости с кадастровым номером 34:30:120002:125 :

Система координат <u>МСК-34, зона 1</u>							Зона № <u>1</u>	
Обоз- начение харак- терных точек границ	Содержатся в Едином государственном реестре недвижимости			Определены в ходе выполнения комплексных кадастровых работ			Метод определения координат	Формулы, примененные для расчета средней квадратической погрешности определения координат характерных точек (Mt), м, с подставленными в такие формулы значениями и итоговые (вычисленные) значения Mt, м
	координаты, м		Радиус, м	координаты, м		Радиус, м		
	X	Y	R	X	Y	R		
1	2	3	4	5	6	7	8	9
н51О	—	—	—	464 605,42	1 274 672,00	—	Метод спутниковых геодезических измерений (определений)	$\sqrt{(0,08^2 + 0,06^2)} = 0,10$
н52О	—	—	—	464 599,38	1 274 678,62	—		
н53О	—	—	—	464 593,71	1 274 673,45	—		

1	2	3	4	5	6	7	8	9
н54О	—	—	—	464 599,74	1 274 666,83	—	Метод спутниковых геодезических измерений (определений)	$\sqrt{(0,08^2 + 0,06^2)} = 0,10$
н51О	—	—	—	464 605,42	1 274 672,00	—		

2. Сведения о характеристиках объекта недвижимости с кадастровым номером 34:30:120002:125 :

№ п/п	Наименование характеристики	Значение характеристики
1	2	3
1.	Вид объекта недвижимости	Здание
2.	Ранее присвоенный государственный учетный номер (инвентарный) здания, сооружения, объекта незавершенного строительства	Инвентарный номер 18-253-001-001039400, Инвентарный номер 18:253:002:001039400, Условный номер 34-30-11/023/2013-262
3.	Кадастровый номер земельного участка (земельных участков), в границах которого (которых) расположены здание, сооружение, объект незавершенного строительства	34:30:120002:65
4.	Уникальный учетный номер кадастрового квартала, в границах которого расположены здание, сооружение, объект незавершенного строительства	34:30:120002
5.	Адрес здания, сооружения, объекта незавершенного строительства	—
5.1.	Сведения о местоположении здания, сооружения, объекта незавершенного строительства (при отсутствии адреса) в структурированном в соответствии с федеральной информационной адресной системой виде	404425, Российская Федерация, Волгоградская область, Суровикинский р-н, Новодербеновский х, Школьный пер, д 10
5.2.	Дополнительные сведения о местоположении	—
6.	Иные сведения	—

3. Пояснения к сведениям об объекте недвижимости с кадастровым номером 34:30:120002:125 :

1.	—
----	---

1. Сведения о характерных точках контура объекта недвижимости с кадастровым номером							34:30:120002:126			
Система координат							МСК-34, зона 1			
Зона №							1			
Обозначение характерных точек границ	Содержатся в Едином государственном реестре недвижимости		Определены в ходе выполнения комплексных кадастровых работ		Метод определения координат		Формулы, примененные для расчета средней квадратической погрешности определения координат характерных точек (Mt), м, с подставленными в такие формулы значениями и итоговые (вычисленные) значения Mt, м			
	координаты, м		Радиус, м	координаты, м					Радиус, м	
	X	Y	R	X					Y	R
1	2	3	4	5	6	7	8	9		
н73О	—	—	—	465 127,17	1 273 812,54	—	Метод спутниковых геодезических измерений (определений)	$\sqrt{(0,08^2 + 0,06^2)} = 0,10$		
н74О	—	—	—	465 122,70	1 273 809,20	—				
н75О	—	—	—	465 126,36	1 273 804,30	—				
н76О	—	—	—	465 130,83	1 273 807,64	—				
н73О	—	—	—	465 127,17	1 273 812,54	—				
2. Сведения о характеристиках объекта недвижимости с кадастровым номером										
34:30:120002:126										
№ п/п	Наименование характеристики				Значение характеристики					
1	2				3					
1.	Вид объекта недвижимости				Здание					
2.	Ранее присвоенный государственный учетный номер (инвентарный) здания, сооружения, объекта незавершенного строительства				Инвентарный номер 18:253:002:0012607400, Инвентарный номер 18:253:002:00126740, Кадастровый номер 34:30:050002:0000:18:253:002:00126740, Условный номер 34-34-11/033/2011-035					
3.	Кадастровый номер земельного участка (земельных участков), в границах которого (которых) расположены здание, сооружение, объект незавершенного строительства				34:30:120002:70					
4.	Уникальный учетный номер кадастрового квартала, в границах которого расположены здание, сооружение, объект незавершенного строительства				34:30:120002					

1	2					3		
5.	Адрес здания, сооружения, объекта незавершенного строительства					—		
5.1.	Сведения о местоположении здания, сооружения, объекта незавершенного строительства (при отсутствии адреса) в структурированном в соответствии с федеральной информационной адресной системой виде					404425, Российская Федерация, Волгоградская область, Суровикинский р-н, Новодербенровский х, Мира ул, д 2		
5.2.	Дополнительные сведения о местоположении					—		
6.	Иные сведения					—		
3. Пояснения к сведениям об объекте недвижимости с кадастровым номером 34:30:120002:126 :								
1.	—							
1. Сведения о характерных точках контура объекта недвижимости с кадастровым номером 34:30:120002:127 :								
Система координат МСК-34, зона 1 Зона № 1								
Обоз- начение харак- терных точек границ	Содержатся в Едином государственном реестре недвижимости			Определены в ходе выполнения комплексных кадастровых работ			Метод определения координат	Формулы, примененные для расчета средней квадратической погрешности определения координат характерных точек (Mt), м, с подставленными в такие формулы значениями и итоговые (вычисленные) значения Mt, м
	координаты, м		Радиус, м	координаты, м		Радиус, м		
	X	Y	R	X	Y	R		
1	2	3	4	5	6	7	8	9
н33О	—	—	—	465 051,38	1 273 931,51	—	Метод спутниковых геодезических измерений (определений)	$\sqrt{(0,08^2 + 0,06^2)} = 0,10$
н34О	—	—	—	465 049,20	1 273 936,66	—		
н35О	—	—	—	465 043,19	1 273 934,12	—		
н36О	—	—	—	465 045,97	1 273 927,55	—		
н37О	—	—	—	465 049,70	1 273 929,12	—		
н38О	—	—	—	465 049,10	1 273 930,54	—		
н33О	—	—	—	465 051,38	1 273 931,51	—		

2. Сведения о характеристиках объекта недвижимости с кадастровым номером 34:30:120002:127 :

№ п/п	Наименование характеристики	Значение характеристики
1	2	3
1.	Вид объекта недвижимости	Здание
2.	Ранее присвоенный государственный учетный номер (инвентарный) здания, сооружения, объекта незавершенного строительства	Инвентарный номер 18:253:002:001260730, Кадастровый номер 34:30:050002:0000:18:253:002:001260730, Условный номер 34-34-11/023/2011-346
3.	Кадастровый номер земельного участка (земельных участков), в границах которого (которых) расположены здание, сооружение, объект незавершенного строительства	34:30:120002:54
4.	Уникальный учетный номер кадастрового квартала, в границах которого расположены здание, сооружение, объект незавершенного строительства	34:30:120002
5.	Адрес здания, сооружения, объекта незавершенного строительства	—
5.1.	Сведения о местоположении здания, сооружения, объекта незавершенного строительства (при отсутствии адреса) в структурированном в соответствии с федеральной информационной адресной системой виде	404425, Российская Федерация, Волгоградская область, Суровикинский р-н, Новодербенковский х, Мира ул, д 16
5.2.	Дополнительные сведения о местоположении	—
6.	Иные сведения	—

3. Пояснения к сведениям об объекте недвижимости с кадастровым номером 34:30:120002:127 :

1.	—
----	---

1. Сведения о характерных точках контура объекта недвижимости с кадастровым номером 34:30:120002:128 :

Система координат МСК-34, зона 1							Зона № 1	
Обозначение характерных точек границ	Содержатся в Едином государственном реестре недвижимости			Определены в ходе выполнения комплексных кадастровых работ			Метод определения координат	Формулы, примененные для расчета средней квадратической погрешности определения координат характерных точек (Mt), м, с подставленными в такие формулы значениями и итоговые (вычисленные) значения Mt, м
	координаты, м		Радиус, м	координаты, м		Радиус, м		
	X	Y	R	X	Y	R		
1	2	3	4	5	6	7	8	9
н413О	—	—	—	465 080,79	1 273 878,58	—	Метод спутниковых геодезических измерений (определений)	$\sqrt{(0,08^2 + 0,06^2)} = 0,10$

1	2	3	4	5	6	7	8	9
н4140	—	—	—	465 077,58	1 273 886,10	—	Метод спутниковых геодезических измерений (определений)	$\sqrt{(0,08^2 + 0,06^2)} = 0,10$
н4150	—	—	—	465 071,76	1 273 883,62	—		
н4160	—	—	—	465 074,97	1 273 876,10	—		
н4130	—	—	—	465 080,79	1 273 878,58	—		

2. Сведения о характеристиках объекта недвижимости с кадастровым номером 34:30:120002:128 :

№ п/п	Наименование характеристики	Значение характеристики
1	2	3
1.	Вид объекта недвижимости	Здание
2.	Ранее присвоенный государственный учетный номер (инвентарный) здания, сооружения, объекта незавершенного строительства	Инвентарный номер 253:001368, Кадастровый номер 34:30:120002:0091:253:001368, Условный номер 34-34-11/038/2011-002
3.	Кадастровый номер земельного участка (земельных участков), в границах которого (которых) расположены здание, сооружение, объект незавершенного строительства	34:30:120002:91
4.	Уникальный учетный номер кадастрового квартала, в границах которого расположены здание, сооружение, объект незавершенного строительства	34:30:120002
5.	Адрес здания, сооружения, объекта незавершенного строительства	—
5.1.	Сведения о местоположении здания, сооружения, объекта незавершенного строительства (при отсутствии адреса) в структурированном в соответствии с федеральной информационной адресной системой виде	404425, Российская Федерация, Волгоградская область, Суровикинский р-н, Новодербеновский х, Мира ул, д 12
5.2.	Дополнительные сведения о местоположении	—
6.	Иные сведения	—

3. Пояснения к сведениям об объекте недвижимости с кадастровым номером 34:30:120002:128 :

1.	—
----	---

1. Сведения о характерных точках контура объекта недвижимости с кадастровым номером 34:30:120002:185 :

Система координат			МСК-34, зона 1				Зона № 1	
Обозначение характерных точек границ	Содержатся в Едином государственном реестре недвижимости			Определены в ходе выполнения комплексных кадастровых работ			Метод определения координат	Формулы, примененные для расчета средней квадратической погрешности определения координат характерных точек (Mt), м, с подставленными в такие формулы значениями и итоговые (вычисленные) значения Mt, м
	координаты, м		Радиус, м	координаты, м		Радиус, м		
	X	Y	R	X	Y	R		
1	2	3	4	5	6	7	8	9
н425О	—	—	—	464 774,86	1 274 245,76	—	Метод спутниковых геодезических измерений (определений)	$\sqrt{(0,08^2 + 0,06^2)} = 0,10$
н426О	—	—	—	464 771,43	1 274 250,91	—		
н427О	—	—	—	464 767,69	1 274 248,42	—		
н428О	—	—	—	464 771,13	1 274 243,27	—		
н425О	—	—	—	464 774,86	1 274 245,76	—		

2. Сведения о характеристиках объекта недвижимости с кадастровым номером 34:30:120002:185 :

№ п/п	Наименование характеристики	Значение характеристики
1	2	3
1.	Вид объекта недвижимости	Здание
2.	Ранее присвоенный государственный учетный номер (инвентарный) здания, сооружения, объекта незавершенного строительства	Инвентарный номер 18:253:002:001039660
3.	Кадастровый номер земельного участка (земельных участков), в границах которого (которых) расположены здание, сооружение, объект незавершенного строительства	34:30:120002:27
4.	Уникальный учетный номер кадастрового квартала, в границах которого расположены здание, сооружение, объект незавершенного строительства	34:30:120002

1	2					3			
5.	Адрес здания, сооружения, объекта незавершенного строительства					—			
5.1.	Сведения о местоположении здания, сооружения, объекта незавершенного строительства (при отсутствии адреса) в структурированном в соответствии с федеральной информационной адресной системой виде					404425, Российская Федерация, Волгоградская область, Суровикинский р-н, Новодербенковский х, Мира ул, д 22			
5.2.	Дополнительные сведения о местоположении					—			
6.	Иные сведения					—			
3. Пояснения к сведениям об объекте недвижимости с кадастровым номером 34:30:120002:185 :									
1.	—								
1. Сведения о характерных точках контура объекта недвижимости с кадастровым номером 34:30:120002:186 :									
Система координат МСК-34, зона 1 Зона № 1									
Обоз- начение харак- терных точек границ	Содержатся в Едином государственном реестре недвижимости			Определены в ходе выполнения комплексных кадастровых работ			Метод определения координат	Формулы, примененные для расчета средней квадратической погрешности определения координат характерных точек (Mt), м, с подставленными в такие формулы значениями и итоговые (вычисленные) значения Mt, м	
	координаты, м		Радиус, м	координаты, м		Радиус, м			
	X	Y	R	X	Y	R			
1	2	3	4	5	6	7	8	9	
н29О	—	—	—	464 747,13	1 274 375,28	—	Метод спутниковых геодезических измерений (определений)	$\sqrt{(0,08^2 + 0,06^2)} = 0,10$	
н30О	—	—	—	464 736,45	1 274 367,45	—			
н31О	—	—	—	464 741,85	1 274 360,09	—			
н32О	—	—	—	464 752,53	1 274 367,91	—			
н29О	—	—	—	464 747,13	1 274 375,28	—			
2. Сведения о характеристиках объекта недвижимости с кадастровым номером 34:30:120002:186 :									
№ п/п	Наименование характеристики					Значение характеристики			
1	2					3			
1.	Вид объекта недвижимости					Здание			

1	2	3
2.	Ранее присвоенный государственный учетный номер (инвентарный) здания, сооружения, объекта незавершенного строительства	Инвентарный номер 253:000627, Кадастровый номер 34:30:120002:0051:253:000627, Условный номер 34-34-11/028/2009-175
3.	Кадастровый номер земельного участка (земельных участков), в границах которого (которых) расположены здание, сооружение, объект незавершенного строительства	34:30:120002:51
4.	Уникальный учетный номер кадастрового квартала, в границах которого расположены здание, сооружение, объект незавершенного строительства	34:30:120002
5.	Адрес здания, сооружения, объекта незавершенного строительства	—
5.1.	Сведения о местоположении здания, сооружения, объекта незавершенного строительства (при отсутствии адреса) в структурированном в соответствии с федеральной информационной адресной системой виде	404425, Российская Федерация, Волгоградская область, Суровикинский р-н, Новодербенковский х, Мира ул, д 28
5.2.	Дополнительные сведения о местоположении	—
6.	Иные сведения	—

3. Пояснения к сведениям об объекте недвижимости с кадастровым номером 34:30:120002:186 :

1.	—
----	---

1. Сведения о характерных точках контура объекта недвижимости с кадастровым номером 34:30:120002:191 :

Система координат <u>МСК-34, зона 1</u>							Зона № <u>1</u>	
Обозначение характерных точек границ	Содержатся в Едином государственном реестре недвижимости			Определены в ходе выполнения комплексных кадастровых работ			Метод определения координат	Формулы, примененные для расчета средней квадратической погрешности определения координат характерных точек (Mt), м, с подставленными в такие формулы значениями и итоговые (вычисленные) значения Mt, м
	координаты, м		Радиус, м	координаты, м		Радиус, м		
	X	Y	R	X	Y	R		
1	2	3	4	5	6	7	8	9
н318О	—	—	—	464 321,79	1 274 858,85	—	Метод спутниковых геодезических измерений (определений)	$\sqrt{(0,08^2 + 0,06^2)} = 0,10$
н319О	—	—	—	464 330,60	1 274 865,53	—		
н320О	—	—	—	464 324,55	1 274 873,52	—		

1	2	3	4	5	6	7	8	9
н321О	—	—	—	464 315,74	1 274 866,84	—	Метод спутниковых геодезических измерений (определений)	$\sqrt{(0,08^2 + 0,06^2)} = 0,10$
н318О	—	—	—	464 321,79	1 274 858,85	—		

2. Сведения о характеристиках объекта недвижимости с кадастровым номером 34:30:120002:191 :

№ п/п	Наименование характеристики	Значение характеристики
1	2	3
1.	Вид объекта недвижимости	Здание
2.	Ранее присвоенный государственный учетный номер (инвентарный) здания, сооружения, объекта незавершенного строительства	Инвентарный номер 002513, Инвентарный номер 05:202, Условный номер 34-30-01/11-11/2001-144
3.	Кадастровый номер земельного участка (земельных участков), в границах которого (которых) расположены здание, сооружение, объект незавершенного строительства	34:30:120002:1
4.	Уникальный учетный номер кадастрового квартала, в границах которого расположены здание, сооружение, объект незавершенного строительства	34:30:120002
5.	Адрес здания, сооружения, объекта незавершенного строительства	—
5.1.	Сведения о местоположении здания, сооружения, объекта незавершенного строительства (при отсутствии адреса) в структурированном в соответствии с федеральной информационной адресной системой виде	404425, Российская Федерация, Волгоградская область, Суровикинский р-н, Новодербеновский х, Мира ул, д 52
5.2.	Дополнительные сведения о местоположении	—
6.	Иные сведения	—

3. Пояснения к сведениям об объекте недвижимости с кадастровым номером 34:30:120002:191 :

1.	—
----	---

1. Сведения о характерных точках контура объекта недвижимости с кадастровым номером							34:30:120002:194	:
Система координат			МСК-34, зона 1				Зона №	1
Обоз- начение харак- терных точек границ	Содержатся в Едином государственном реестре недвижимости			Определены в ходе выполнения комплексных кадастровых работ			Метод определения координат	Формулы, примененные для расчета средней квадратической погрешности определения координат характерных точек (Mt), м, с подставленными в такие формулы значениями и итоговые (вычисленные) значения Mt, м
	координаты, м		Радиус, м	координаты, м		Радиус, м		
	X	Y	R	X	Y	R		
1	2	3	4	5	6	7	8	9
н550О	—	—	—	463 692,34	1 275 092,55	—	Метод спутниковых геодезических измерений (определений)	$\sqrt{(0,08^2 + 0,06^2)} = 0,10$
н551О	—	—	—	463 684,96	1 275 108,47	—		
н552О	—	—	—	463 663,42	1 275 098,47	—		
н553О	—	—	—	463 652,77	1 275 121,43	—		
н554О	—	—	—	463 674,31	1 275 131,42	—		
н555О	—	—	—	463 667,08	1 275 147,01	—		
н556О	—	—	—	463 613,19	1 275 121,89	—		
н557О	—	—	—	463 620,37	1 275 106,41	—		
н558О	—	—	—	463 642,85	1 275 116,83	—		
н559О	—	—	—	463 653,50	1 275 093,87	—		
н560О	—	—	—	463 631,81	1 275 083,82	—		
н561О	—	—	—	463 639,19	1 275 067,90	—		
н550О	—	—	—	463 692,34	1 275 092,55	—		

2. Сведения о характеристиках объекта недвижимости с кадастровым номером 34:30:120002:194 :

№ п/п	Наименование характеристики	Значение характеристики
1	2	3
1.	Вид объекта недвижимости	Здание
2.	Ранее присвоенный государственный учетный номер (инвентарный) здания, сооружения, объекта незавершенного строительства	Инвентарный номер 18:253:002:000852030, Кадастровый номер 34:30:120002:0000:18:253:0026000852030, Условный номер 34-34-11/004/2009-121
3.	Кадастровый номер земельного участка (земельных участков), в границах которого (которых) расположены здание, сооружение, объект незавершенного строительства	—
4.	Уникальный учетный номер кадастрового квартала, в границах которого расположены здание, сооружение, объект незавершенного строительства	34:30:120002
5.	Адрес здания, сооружения, объекта незавершенного строительства	—
5.1.	Сведения о местоположении здания, сооружения, объекта незавершенного строительства (при отсутствии адреса) в структурированном в соответствии с федеральной информационной адресной системой виде	404425, Российская Федерация, Волгоградская область, Суровикинский р-н, Новодербенковский х
5.2.	Дополнительные сведения о местоположении	—
6.	Иные сведения	—

3. Пояснения к сведениям об объекте недвижимости с кадастровым номером 34:30:120002:194 :

1.	—
----	---

1. Сведения о характерных точках контура объекта недвижимости с кадастровым номером 34:30:120002:210 :

Система координат МСК-34, зона 1							Зона № 1	
Обозначение характерных точек границ	Содержатся в Едином государственном реестре недвижимости			Определены в ходе выполнения комплексных кадастровых работ			Метод определения координат	Формулы, примененные для расчета средней квадратической погрешности определения координат характерных точек (Mt), м, с подставленными в такие формулы значениями и итоговые (вычисленные) значения Mt, м
	координаты, м		Радиус, м	координаты, м		Радиус, м		
	X	Y	R	X	Y	R		
1	2	3	4	5	6	7	8	9
н222О	—	—	—	464 198,26	1 275 236,24	—	Метод спутниковых геодезических измерений (определений)	$\sqrt{(0,08^2 + 0,06^2)} = 0,10$

1	2	3	4	5	6	7	8	9
н223О	—	—	—	464 196,50	1 275 245,03	—	Метод спутниковых геодезических измерений (определений)	$\sqrt{(0,08^2 + 0,06^2)} = 0,10$
н224О	—	—	—	464 190,88	1 275 243,91	—		
н225О	—	—	—	464 192,10	1 275 237,80	—		
н226О	—	—	—	464 189,96	1 275 237,37	—		
н227О	—	—	—	464 190,49	1 275 234,69	—		
н222О	—	—	—	464 198,26	1 275 236,24	—		

2. Сведения о характеристиках объекта недвижимости с кадастровым номером 34:30:120002:210 :

№ п/п	Наименование характеристики	Значение характеристики
1	2	3
1.	Вид объекта недвижимости	Здание
2.	Ранее присвоенный государственный учетный номер (инвентарный) здания, сооружения, объекта незавершенного строительства	Инвентарный номер 18:253:002:001261480, Кадастровый номер 34:30:120002:86:18:253:002:001261480
3.	Кадастровый номер земельного участка (земельных участков), в границах которого (которых) расположены здание, сооружение, объект незавершенного строительства	—
4.	Уникальный учетный номер кадастрового квартала, в границах которого расположены здание, сооружение, объект незавершенного строительства	34:30:120002
5.	Адрес здания, сооружения, объекта незавершенного строительства	—
5.1.	Сведения о местоположении здания, сооружения, объекта незавершенного строительства (при отсутствии адреса) в структурированном в соответствии с федеральной информационной адресной системой виде	404425, Российская Федерация, Волгоградская область, Суровикинский р-н, Новодербеновский х, Мира ул, д 70
5.2.	Дополнительные сведения о местоположении	—
6.	Иные сведения	—

3. Пояснения к сведениям об объекте недвижимости с кадастровым номером 34:30:120002:210 :

1.	—
----	---

1. Сведения о характерных точках контура объекта недвижимости с кадастровым номером							34:30:120002:213	:
Система координат			МСК-34, зона 1				Зона № 1	
Обоз- начение харак- терных точек границ	Содержатся в Едином государственном реестре недвижимости			Определены в ходе выполнения комплексных кадастровых работ			Метод определения координат	Формулы, примененные для расчета средней квадратической погрешности определения координат характерных точек (Mt), м, с подставленными в такие формулы значениями и итоговые (вычисленные) значения Mt, м
	координаты, м		Радиус, м	координаты, м		Радиус, м		
	X	Y	R	X	Y	R		
1	2	3	4	5	6	7	8	9
н274О	—	—	—	464 798,63	1 274 434,60	—	Метод спутниковых геодезических измерений (определений)	$\sqrt{(0,08^2 + 0,06^2)} = 0,10$
н275О	—	—	—	464 787,64	1 274 427,66	—		
н276О	—	—	—	464 791,30	1 274 422,11	—		
н277О	—	—	—	464 794,37	1 274 424,27	—		
н278О	—	—	—	464 795,67	1 274 422,41	—		
н279О	—	—	—	464 800,81	1 274 425,39	—		
н280О	—	—	—	464 799,81	1 274 427,11	—		
н281О	—	—	—	464 802,18	1 274 428,49	—		
н274О	—	—	—	464 798,63	1 274 434,60	—		
2. Сведения о характеристиках объекта недвижимости с кадастровым номером							34:30:120002:213	:
№ п/п	Наименование характеристики				Значение характеристики			
1	2				3			
1.	Вид объекта недвижимости				Здание			
2.	Ранее присвоенный государственный учетный номер (инвентарный) здания, сооружения, объекта незавершенного строительства				Инвентарный номер 18:253:002:000583980, Инвентарный номер 18-253-002-000853980, Кадастровый номер 24/30/050002/0000/18/253/002/000853980, Условный номер 34-34-11/033/2010-437			

1	2					3									
3.	Кадастровый номер земельного участка (земельных участков), в границах которого (которых) расположены здание, сооружение, объект незавершенного строительства					34:30:120002:71									
4.	Уникальный учетный номер кадастрового квартала, в границах которого расположены здание, сооружение, объект незавершенного строительства					34:30:120002									
5.	Адрес здания, сооружения, объекта незавершенного строительства					—									
5.1.	Сведения о местоположении здания, сооружения, объекта незавершенного строительства (при отсутствии адреса) в структурированном в соответствии с федеральной информационной адресной системой виде					404425, Российская Федерация, Волгоградская область, Суровикинский р-н, Новодербенковский х, Школьный пер, д 2									
5.2.	Дополнительные сведения о местоположении					—									
6.	Иные сведения					—									
3. Пояснения к сведениям об объекте недвижимости с кадастровым номером						34:30:120002:213 :									
1.						—									
1. Сведения о характерных точках контура объекта недвижимости с кадастровым номером						34:30:120002:238 :									
Система координат						МСК-34, зона 1					Зона № 1				
Обозначение характерных точек границ	Содержатся в Едином государственном реестре недвижимости			Определены в ходе выполнения комплексных кадастровых работ			Метод определения координат	Формулы, примененные для расчета средней квадратической погрешности определения координат характерных точек (Mt), м, с подставленными в такие формулы значениями и итоговые (вычисленные) значения Mt, м							
	координаты, м		Радиус, м	координаты, м		Радиус, м									
	X	Y	R	X	Y	R									
1	2	3	4	5	6	7	8	9							
н140О	—	—	—	464 801,13	1 274 259,53	—	Метод спутниковых геодезических измерений (определений)	$\sqrt{(0,08^2 + 0,06^2)} = 0,10$							
н141О	—	—	—	464 797,30	1 274 257,66	—									
н142О	—	—	—	464 795,97	1 274 260,38	—									
н143О	—	—	—	464 791,36	1 274 258,12	—									

1	2	3	4	5	6	7	8	9
н144О	—	—	—	464 794,16	1 274 252,42	—	Метод спутниковых геодезических измерений (определений)	$\sqrt{(0,08^2 + 0,06^2)} = 0,10$
н145О	—	—	—	464 797,04	1 274 253,83	—		
н146О	—	—	—	464 799,04	1 274 249,75	—		
н147О	—	—	—	464 804,52	1 274 252,60	—		
н140О	—	—	—	464 801,13	1 274 259,53	—		

2. Сведения о характеристиках объекта недвижимости с кадастровым номером 34:30:120002:238 :

№ п/п	Наименование характеристики	Значение характеристики
1	2	3
1.	Вид объекта недвижимости	Здание
2.	Ранее присвоенный государственный учетный номер (инвентарный) здания, сооружения, объекта незавершенного строительства	Инвентарный номер 253:001369
3.	Кадастровый номер земельного участка (земельных участков), в границах которого (которых) расположены здание, сооружение, объект незавершенного строительства	34:30:120002:34
4.	Уникальный учетный номер кадастрового квартала, в границах которого расположены здание, сооружение, объект незавершенного строительства	34:30:120002
5.	Адрес здания, сооружения, объекта незавершенного строительства	—
5.1.	Сведения о местоположении здания, сооружения, объекта незавершенного строительства (при отсутствии адреса) в структурированном в соответствии с федеральной информационной адресной системой виде	404425, Российская Федерация, Волгоградская область, Суровикинский р-н, Новодербеновский х, Мира ул, д 226
5.2.	Дополнительные сведения о местоположении	—
6.	Иные сведения	—

3. Пояснения к сведениям об объекте недвижимости с кадастровым номером 34:30:120002:238 :

1.	—
----	---

1. Сведения о характерных точках контура объекта недвижимости с кадастровым номером							34:30:120002:239		
Система координат				МСК-34, зона 1			Зона № 1		
Обозначение характерных точек границ	Содержатся в Едином государственном реестре недвижимости		Определены в ходе выполнения комплексных кадастровых работ		Метод определения координат		Формулы, примененные для расчета средней квадратической погрешности определения координат характерных точек (Mt), м, с подставленными в такие формулы значениями и итоговые (вычисленные) значения Mt, м		
	координаты, м		Радиус, м	координаты, м				Радиус, м	
	X	Y	R	X				Y	R
1	2	3	4	5	6	7	8	9	
н182О	—	—	—	464 797,95	1 274 386,47	—	Метод спутниковых геодезических измерений (определений)	$\sqrt{(0,08^2 + 0,06^2)} = 0,10$	
н183О	—	—	—	464 794,06	1 274 390,90	—			
н184О	—	—	—	464 789,47	1 274 386,87	—			
н185О	—	—	—	464 793,35	1 274 382,44	—			
н182О	—	—	—	464 797,95	1 274 386,47	—			
2. Сведения о характеристиках объекта недвижимости с кадастровым номером							34:30:120002:239		
№ п/п	Наименование характеристики			Значение характеристики					
1	2			3					
1.	Вид объекта недвижимости			Здание					
2.	Ранее присвоенный государственный учетный номер (инвентарный) здания, сооружения, объекта незавершенного строительства			Инвентарный номер 253:000406, Кадастровый номер 34:30:120002:0089:253:000406, Условный номер 34-34-11/010/2009-414					
3.	Кадастровый номер земельного участка (земельных участков), в границах которого (которых) расположены здание, сооружение, объект незавершенного строительства			34:30:120002:89					
4.	Уникальный учетный номер кадастрового квартала, в границах которого расположены здание, сооружение, объект незавершенного строительства			34:30:120002					

1	2					3			
5.	Адрес здания, сооружения, объекта незавершенного строительства					—			
5.1.	Сведения о местоположении здания, сооружения, объекта незавершенного строительства (при отсутствии адреса) в структурированном в соответствии с федеральной информационной адресной системой виде					404425, Российская Федерация, Волгоградская область, Суровикинский р-н, Новодербенковский х, Мира ул, д 3			
5.2.	Дополнительные сведения о местоположении					—			
6.	Иные сведения					—			
3. Пояснения к сведениям об объекте недвижимости с кадастровым номером 34:30:120002:239 :									
1.	—								
1. Сведения о характерных точках контура объекта недвижимости с кадастровым номером 34:30:120002:242 :									
Система координат МСК-34, зона 1 Зона № 1									
Обозначение характерных точек границ	Содержатся в Едином государственном реестре недвижимости			Определены в ходе выполнения комплексных кадастровых работ			Метод определения координат	Формулы, примененные для расчета средней квадратической погрешности определения координат характерных точек (Mt), м, с подставленными в такие формулы значениями и итоговые (вычисленные) значения Mt, м	
	координаты, м		Радиус, м	координаты, м		Радиус, м			
	X	Y	R	X	Y	R			
1	2	3	4	5	6	7	8	9	
н118О	—	—	—	464 747,99	1 274 508,65	—	Метод спутниковых геодезических измерений (определений)	$\sqrt{(0,08^2 + 0,06^2)} = 0,10$	
н119О	—	—	—	464 743,91	1 274 513,52	—			
н120О	—	—	—	464 738,50	1 274 509,00	—			
н121О	—	—	—	464 744,13	1 274 502,28	—			
н122О	—	—	—	464 747,99	1 274 505,51	—			
н123О	—	—	—	464 746,45	1 274 507,36	—			
н118О	—	—	—	464 747,99	1 274 508,65	—			

2. Сведения о характеристиках объекта недвижимости с кадастровым номером 34:30:120002:242 :									
№ п/п	Наименование характеристики					Значение характеристики			
1	2					3			
1.	Вид объекта недвижимости					Здание			
2.	Ранее присвоенный государственный учетный номер (инвентарный) здания, сооружения, объекта незавершенного строительства					Инвентарный номер 253:000924, Кадастровый номер 34:30:000000:0000:253:000924, Условный номер 34-34-11/014/2010-406			
3.	Кадастровый номер земельного участка (земельных участков), в границах которого (которых) расположены здание, сооружение, объект незавершенного строительства					34:30:120002:25			
4.	Уникальный учетный номер кадастрового квартала, в границах которого расположены здание, сооружение, объект незавершенного строительства					34:30:120002			
5.	Адрес здания, сооружения, объекта незавершенного строительства					—			
5.1.	Сведения о местоположении здания, сооружения, объекта незавершенного строительства (при отсутствии адреса) в структурированном в соответствии с федеральной информационной адресной системой виде					404425, Российская Федерация, Волгоградская область, Суровикинский р-н, Новодербенковский х, Школьный пер, д 3			
5.2.	Дополнительные сведения о местоположении					—			
6.	Иные сведения					—			
3. Пояснения к сведениям об объекте недвижимости с кадастровым номером 34:30:120002:242 :									
1.	—								
1. Сведения о характерных точках контура объекта недвижимости с кадастровым номером 34:30:120002:249 :									
Система координат МСК-34, зона 1 Зона № 1									
Обозначение характерных точек границ	Содержатся в Едином государственном реестре недвижимости			Определены в ходе выполнения комплексных кадастровых работ			Метод определения координат	Формулы, примененные для расчета средней квадратической погрешности определения координат характерных точек (Mt), м, с подставленными в такие формулы значениями и итоговые (вычисленные) значения Mt, м	
	координаты, м		Радиус, м	координаты, м		Радиус, м			
	X	Y	R	X	Y	R			
1	2	3	4	5	6	7	8	9	
н1740	—	—	—	464 806,36	1 274 575,41	—	Метод спутниковых геодезических измерений (определений)	$\sqrt{(0,08^2 + 0,06^2)} = 0,10$	

1	2	3	4	5	6	7	8	9
н175О	—	—	—	464 801,12	1 274 581,84	—	Метод спутниковых геодезических измерений (определений)	$\sqrt{(0,08^2 + 0,06^2)} = 0,10$
н176О	—	—	—	464 792,96	1 274 574,99	—		
н177О	—	—	—	464 798,19	1 274 568,75	—		
н178О	—	—	—	464 800,38	1 274 570,54	—		
н179О	—	—	—	464 802,39	1 274 568,06	—		
н180О	—	—	—	464 806,85	1 274 571,69	—		
н181О	—	—	—	464 804,83	1 274 574,17	—		
н174О	—	—	—	464 806,36	1 274 575,41	—		

2. Сведения о характеристиках объекта недвижимости с кадастровым номером 34:30:120002:249 :

№ п/п	Наименование характеристики	Значение характеристики
1	2	3
1.	Вид объекта недвижимости	Здание
2.	Ранее присвоенный государственный учетный номер (инвентарный) здания, сооружения, объекта незавершенного строительства	Иной номер 930, Инвентарный номер 2501, Инвентарный номер 5-109
3.	Кадастровый номер земельного участка (земельных участков), в границах которого (которых) расположены здание, сооружение, объект незавершенного строительства	—
4.	Уникальный учетный номер кадастрового квартала, в границах которого расположены здание, сооружение, объект незавершенного строительства	34:30:120002

1	2					3		
5.	Адрес здания, сооружения, объекта незавершенного строительства					—		
5.1.	Сведения о местоположении здания, сооружения, объекта незавершенного строительства (при отсутствии адреса) в структурированном в соответствии с федеральной информационной адресной системой виде					404425, Российская Федерация, Волгоградская область, Суровикинский р-н, Новодербенковский х, Центральная ул, д 2		
5.2.	Дополнительные сведения о местоположении					—		
6.	Иные сведения					—		
3. Пояснения к сведениям об объекте недвижимости с кадастровым номером 34:30:120002:249 :								
1.	—							
1. Сведения о характерных точках контура объекта недвижимости с кадастровым номером 34:30:120002:263 :								
Система координат МСК-34, зона 1 Зона № 1								
Обоз- начение харак- терных точек границ	Содержатся в Едином государственном реестре недвижимости			Определены в ходе выполнения комплексных кадастровых работ			Метод определения координат	Формулы, примененные для расчета средней квадратической погрешности определения координат характерных точек (Mt), м, с подставленными в такие формулы значениями и итоговые (вычисленные) значения Mt, м
	координаты, м		Радиус, м	координаты, м		Радиус, м		
	X	Y	R	X	Y	R		
1	2	3	4	5	6	7	8	9
н69О	—	—	—	465 069,92	1 273 865,69	—	Метод спутниковых геодезических измерений (определений)	$\sqrt{(0,08^2 + 0,06^2)} = 0,10$
н70О	—	—	—	465 063,29	1 273 863,24	—		
н71О	—	—	—	465 064,69	1 273 859,45	—		
н72О	—	—	—	465 071,33	1 273 861,90	—		
н69О	—	—	—	465 069,92	1 273 865,69	—		
2. Сведения о характеристиках объекта недвижимости с кадастровым номером 34:30:120002:263 :								
№ п/п	Наименование характеристики					Значение характеристики		
1	2					3		
1.	Вид объекта недвижимости					Здание		

1	2	3
2.	Ранее присвоенный государственный учетный номер (инвентарный) здания, сооружения, объекта незавершенного строительства	Инвентарный номер 18:253:002:001260870, Кадастровый номер 34:30:050002:0000:18:253:002:001260870
3.	Кадастровый номер земельного участка (земельных участков), в границах которого (которых) расположены здание, сооружение, объект незавершенного строительства	—
4.	Уникальный учетный номер кадастрового квартала, в границах которого расположены здание, сооружение, объект незавершенного строительства	34:30:120002
5.	Адрес здания, сооружения, объекта незавершенного строительства	—
5.1.	Сведения о местоположении здания, сооружения, объекта незавершенного строительства (при отсутствии адреса) в структурированном в соответствии с федеральной информационной адресной системой виде	404425, Российская Федерация, Волгоградская область, Суровикинский р-н, Новодербенковский х, Мира ул, д 10
5.2.	Дополнительные сведения о местоположении	—
6.	Иные сведения	—

3. Пояснения к сведениям об объекте недвижимости с кадастровым номером 34:30:120002:263 :

1.	—
----	---

1. Сведения о характерных точках контура объекта недвижимости с кадастровым номером 34:30:120002:264 :

Система координат <u>МСК-34, зона 1</u>							Зона № <u>1</u>	
Обоз- начение харак- терных точек границ	Содержатся в Едином государственном реестре недвижимости			Определены в ходе выполнения комплексных кадастровых работ			Метод определения координат	Формулы, примененные для расчета средней квадратической погрешности определения координат характерных точек (Mt), м, с подставленными в такие формулы значениями и итоговые (вычисленные) значения Mt, м
	координаты, м		Радиус, м	координаты, м		Радиус, м		
	X	Y	R	X	Y	R		
1	2	3	4	5	6	7	8	9
н312О	—	—	—	464 767,18	1 274 604,85	—	Метод спутниковых геодезических измерений (определений)	$\sqrt{(0,08^2 + 0,06^2)} = 0,10$
н313О	—	—	—	464 772,95	1 274 609,83	—		
н314О	—	—	—	464 770,98	1 274 612,08	—		

1	2	3	4	5	6	7	8	9
н3150	—	—	—	464 772,62	1 274 613,61	—	Метод спутниковых геодезических измерений (определений)	$\sqrt{(0,08^2 + 0,06^2)} = 0,10$
н3160	—	—	—	464 767,39	1 274 619,40	—		
н3170	—	—	—	464 759,70	1 274 612,89	—		
н3120	—	—	—	464 767,18	1 274 604,85	—		

2. Сведения о характеристиках объекта недвижимости с кадастровым номером 34:30:120002:264 :

№ п/п	Наименование характеристики	Значение характеристики
1	2	3
1.	Вид объекта недвижимости	Здание
2.	Ранее присвоенный государственный учетный номер (инвентарный) здания, сооружения, объекта незавершенного строительства	Инвентарный номер 18:253:002:000855570, Кадастровый номер 34:30:120002:2218:253:002:000855570, Условный номер 34-34-11/027/2009-204
3.	Кадастровый номер земельного участка (земельных участков), в границах которого (которых) расположены здание, сооружение, объект незавершенного строительства	34:30:120002:22
4.	Уникальный учетный номер кадастрового квартала, в границах которого расположены здание, сооружение, объект незавершенного строительства	34:30:120002
5.	Адрес здания, сооружения, объекта незавершенного строительства	—
5.1.	Сведения о местоположении здания, сооружения, объекта незавершенного строительства (при отсутствии адреса) в структурированном в соответствии с федеральной информационной адресной системой виде	404425, Российская Федерация, Волгоградская область, Суровикинский р-н, Новодербеновский х, Центральная ул, д 4
5.2.	Дополнительные сведения о местоположении	—
6.	Иные сведения	—

3. Пояснения к сведениям об объекте недвижимости с кадастровым номером 34:30:120002:264 :

1.	—
----	---

1. Сведения о характерных точках контура объекта недвижимости с кадастровым номером							34:30:120002:271	
Система координат				МСК-34, зона 1			Зона № 1	
Обозначение характерных точек границ	Содержатся в Едином государственном реестре недвижимости			Определены в ходе выполнения комплексных кадастровых работ			Метод определения координат	Формулы, примененные для расчета средней квадратической погрешности определения координат характерных точек (Mt), м, с подставленными в такие формулы значениями и итоговые (вычисленные) значения Mt, м
	координаты, м		Радиус, м	координаты, м		Радиус, м		
	X	Y	R	X	Y	R		
1	2	3	4	5	6	7	8	9
н47О	—	—	—	464 720,24	1 273 840,08	—	Метод спутниковых геодезических измерений (определений)	$\sqrt{(0,08^2 + 0,06^2)} = 0,10$
н48О	—	—	—	464 714,10	1 273 847,78	—		
н49О	—	—	—	464 708,61	1 273 843,40	—		
н50О	—	—	—	464 714,75	1 273 835,70	—		
н47О	—	—	—	464 720,24	1 273 840,08	—		
2. Сведения о характеристиках объекта недвижимости с кадастровым номером							34:30:120002:271	
№ п/п	Наименование характеристики			Значение характеристики				
1	2			3				
1.	Вид объекта недвижимости			Здание				
2.	Ранее присвоенный государственный учетный номер (инвентарный) здания, сооружения, объекта незавершенного строительства			Иной номер 647, Инвентарный номер 4214				
3.	Кадастровый номер земельного участка (земельных участков), в границах которого (которых) расположены здание, сооружение, объект незавершенного строительства			34:30:120002:23				
4.	Уникальный учетный номер кадастрового квартала, в границах которого расположены здание, сооружение, объект незавершенного строительства			34:30:120002				

1	2					3		
5.	Адрес здания, сооружения, объекта незавершенного строительства					—		
5.1.	Сведения о местоположении здания, сооружения, объекта незавершенного строительства (при отсутствии адреса) в структурированном в соответствии с федеральной информационной адресной системой виде					404425, Российская Федерация, Волгоградская область, Суровикинский р-н, Новодербенковский х, Таловая ул, д 3		
5.2.	Дополнительные сведения о местоположении					—		
6.	Иные сведения					—		
3. Пояснения к сведениям об объекте недвижимости с кадастровым номером 34:30:120002:271 :								
1.	—							
1. Сведения о характерных точках контура объекта недвижимости с кадастровым номером 34:30:120002:301 :								
Система координат МСК-34, зона 1 Зона № 1								
Обоз- начение харак- терных точек границ	Содержатся в Едином государственном реестре недвижимости			Определены в ходе выполнения комплексных кадастровых работ			Метод определения координат	Формулы, примененные для расчета средней квадратической погрешности определения координат характерных точек (Mt), м, с подставленными в такие формулы значениями и итоговые (вычисленные) значения Mt, м
	координаты, м		Радиус, м	координаты, м		Радиус, м		
	X	Y	R	X	Y	R		
1	2	3	4	5	6	7	8	9
н308О	—	—	—	464 679,50	1 274 586,48	—	Метод спутниковых геодезических измерений (определений)	$\sqrt{(0,08^2 + 0,06^2)} = 0,10$
н309О	—	—	—	464 673,58	1 274 593,36	—		
н310О	—	—	—	464 668,09	1 274 588,63	—		
н311О	—	—	—	464 674,01	1 274 581,75	—		
н308О	—	—	—	464 679,50	1 274 586,48	—		
2. Сведения о характеристиках объекта недвижимости с кадастровым номером 34:30:120002:301 :								
№ п/п	Наименование характеристики					Значение характеристики		
1	2					3		
1.	Вид объекта недвижимости					Здание		

1	2	3
2.	Ранее присвоенный государственный учетный номер (инвентарный) здания, сооружения, объекта незавершенного строительства	Иной номер 150508:002:000537810, Инвентарный номер 18:253:002:000537810, Кадастровый номер 34:30:050002:0000:18:253:002:00053781:0, Условный номер 34-34-11/054/2008-102
3.	Кадастровый номер земельного участка (земельных участков), в границах которого (которых) расположены здание, сооружение, объект незавершенного строительства	34:30:120002:105
4.	Уникальный учетный номер кадастрового квартала, в границах которого расположены здание, сооружение, объект незавершенного строительства	34:30:120002
5.	Адрес здания, сооружения, объекта незавершенного строительства	—
5.1.	Сведения о местоположении здания, сооружения, объекта незавершенного строительства (при отсутствии адреса) в структурированном в соответствии с федеральной информационной адресной системой виде	404425, Российская Федерация, Волгоградская область, Суровикинский р-н, Новодербенковский х, Школьный пер, д 7
5.2.	Дополнительные сведения о местоположении	—
6.	Иные сведения	—

3. Пояснения к сведениям об объекте недвижимости с кадастровым номером 34:30:120002:301:

1.	—
----	---

1. Сведения о характерных точках контура объекта недвижимости с кадастровым номером 34:30:120002:303:

Система координат				МСК-34, зона 1			Зона № 1	
Обозначение характерных точек границ	Содержатся в Едином государственном реестре недвижимости			Определены в ходе выполнения комплексных кадастровых работ			Метод определения координат	Формулы, примененные для расчета средней квадратической погрешности определения координат характерных точек (Mt), м, с подставленными в такие формулы значениями и итоговые (вычисленные) значения Mt, м
	координаты, м		Радиус, м	координаты, м		Радиус, м		
	X	Y	R	X	Y	R		
1	2	3	4	5	6	7	8	9
н461О	—	—	—	464 280,74	1 275 004,91	—	Метод спутниковых геодезических измерений (определений)	$\sqrt{(0,08^2 + 0,06^2)} = 0,10$
н462О	—	—	—	464 276,23	1 275 014,12	—		
н463О	—	—	—	464 269,42	1 275 010,79	—		

1. Сведения о характерных точках контура объекта недвижимости с кадастровым номером 34:30:120002:317 :

Система координат			МСК-34, зона 1				Зона № 1	
Обозначение характерных точек границ	Содержатся в Едином государственном реестре недвижимости			Определены в ходе выполнения комплексных кадастровых работ			Метод определения координат	Формулы, примененные для расчета средней квадратической погрешности определения координат характерных точек (Mt), м, с подставленными в такие формулы значениями и итоговые (вычисленные) значения Mt, м
	координаты, м		Радиус, м	координаты, м		Радиус, м		
	X	Y	R	X	Y	R		
1	2	3	4	5	6	7	8	9
н194О	—	—	—	464 640,29	1 274 734,22	—	Метод спутниковых геодезических измерений (определений)	$\sqrt{(0,08^2 + 0,06^2)} = 0,10$
н195О	—	—	—	464 646,57	1 274 727,09	—		
н196О	—	—	—	464 660,90	1 274 739,69	—		
н197О	—	—	—	464 657,99	1 274 743,03	—		
н198О	—	—	—	464 659,65	1 274 744,51	—		
н199О	—	—	—	464 656,35	1 274 748,25	—		
н194О	—	—	—	464 640,29	1 274 734,22	—		

2. Сведения о характеристиках объекта недвижимости с кадастровым номером 34:30:120002:317 :

№ п/п	Наименование характеристики	Значение характеристики
1	2	3
1.	Вид объекта недвижимости	Здание
2.	Ранее присвоенный государственный учетный номер (инвентарный) здания, сооружения, объекта незавершенного строительства	Инвентарный номер 5/177, Условный номер 34-30-01/11-1/2000-48
3.	Кадастровый номер земельного участка (земельных участков), в границах которого (которых) расположены здание, сооружение, объект незавершенного строительства	34:30:120002:94

1	2					3		
4.	Уникальный учетный номер кадастрового квартала, в границах которого расположены здание, сооружение, объект незавершенного строительства					34:30:120002		
5.	Адрес здания, сооружения, объекта незавершенного строительства					—		
5.1.	Сведения о местоположении здания, сооружения, объекта незавершенного строительства (при отсутствии адреса) в структурированном в соответствии с федеральной информационной адресной системой виде					404425, Российская Федерация, Волгоградская область, Суровикинский р-н, Новодербенковский х, Центральная ул, д 12		
5.2.	Дополнительные сведения о местоположении					—		
6.	Иные сведения					—		
3. Пояснения к сведениям об объекте недвижимости с кадастровым номером 34:30:120002:317 :								
1.	—							
1. Сведения о характерных точках контура объекта недвижимости с кадастровым номером 34:30:120002:329 :								
Система координат МСК-34, зона 1 Зона № 1								
Обозначение характерных точек границ	Содержатся в Едином государственном реестре недвижимости			Определены в ходе выполнения комплексных кадастровых работ			Метод определения координат	Формулы, примененные для расчета средней квадратической погрешности определения координат характерных точек (Mt), м, с подставленными в такие формулы значениями и итоговые (вычисленные) значения Mt, м
	координаты, м		Радиус, м	координаты, м		Радиус, м		
	X	Y	R	X	Y	R		
1	2	3	4	5	6	7	8	9
н516О	—	—	—	464 527,87	1 274 706,21	—	Метод спутниковых геодезических измерений (определений)	$\sqrt{(0,08^2 + 0,06^2)} = 0,10$
н517О	—	—	—	464 531,31	1 274 709,01	—		
н518О	—	—	—	464 525,97	1 274 715,52	—		
н519О	—	—	—	464 520,88	1 274 711,48	—		
н520О	—	—	—	464 526,07	1 274 705,38	—		
н521О	—	—	—	464 527,55	1 274 706,61	—		

1	2	3	4	5	6	7	8	9	
н516О	—	—	—	464 527,87	1 274 706,21	—	Метод спутниковых геодезических измерений (определений)	$\sqrt{(0,08^2 + 0,06^2)} = 0,10$	
2. Сведения о характеристиках объекта недвижимости с кадастровым номером								34:30:120002:329 :	
№ п/п	Наименование характеристики					Значение характеристики			
1	2					3			
1.	Вид объекта недвижимости					Здание			
2.	Ранее присвоенный государственный учетный номер (инвентарный) здания, сооружения, объекта незавершенного строительства					Иной номер 160304:001:003917780, Инвентарный номер 18:253:001:003917780, Кадастровый номер 18:253:001:003917780:0:0			
3.	Кадастровый номер земельного участка (земельных участков), в границах которого (которых) расположены здание, сооружение, объект незавершенного строительства					34:30:120002:92			
4.	Уникальный учетный номер кадастрового квартала, в границах которого расположены здание, сооружение, объект незавершенного строительства					34:30:120002			
5.	Адрес здания, сооружения, объекта незавершенного строительства					—			
5.1.	Сведения о местоположении здания, сооружения, объекта незавершенного строительства (при отсутствии адреса) в структурированном в соответствии с федеральной информационной адресной системой виде					404425, Российская Федерация, Волгоградская область, Суровикинский р-н, Новодербенковский х, Мира ул, д 11			
5.2.	Дополнительные сведения о местоположении					—			
6.	Иные сведения					—			
3. Пояснения к сведениям об объекте недвижимости с кадастровым номером								34:30:120002:329 :	
1.	—								
1. Сведения о характерных точках контура объекта недвижимости с кадастровым номером								34:30:120002:337 :	
Система координат								МСК-34, зона 1	Зона № 1
Обозначение характерных точек границ	Содержатся в Едином государственном реестре недвижимости			Определены в ходе выполнения комплексных кадастровых работ			Метод определения координат	Формулы, примененные для расчета средней квадратической погрешности определения координат характерных точек (Mt), м, с подставленными в такие формулы значениями и итоговые (вычисленные) значения Mt, м	
	координаты, м		Радиус, м	координаты, м		Радиус, м			
	X	Y	R	X	Y	R			

1	2	3	4	5	6	7	8	9
н244О	—	—	—	464 334,16	1 275 031,32	—	Метод спутниковых геодезических измерений (определений)	$\sqrt{(0,08^2 + 0,06^2)} = 0,10$
н245О	—	—	—	464 324,20	1 275 028,12	—		
н246О	—	—	—	464 326,43	1 275 021,18	—		
н247О	—	—	—	464 336,31	1 275 024,64	—		
н244О	—	—	—	464 334,16	1 275 031,32	—		

2. Сведения о характеристиках объекта недвижимости с кадастровым номером 34:30:120002:337 :

№ п/п	Наименование характеристики	Значение характеристики
1	2	3
1.	Вид объекта недвижимости	Здание
2.	Ранее присвоенный государственный учетный номер (инвентарный) здания, сооружения, объекта незавершенного строительства	Инвентарный номер 253:000981, Кадастровый номер 34:30:120002:116:253:000981
3.	Кадастровый номер земельного участка (земельных участков), в границах которого (которых) расположены здание, сооружение, объект незавершенного строительства	34:30:120002:116
4.	Уникальный учетный номер кадастрового квартала, в границах которого расположены здание, сооружение, объект незавершенного строительства	34:30:120002
5.	Адрес здания, сооружения, объекта незавершенного строительства	—
5.1.	Сведения о местоположении здания, сооружения, объекта незавершенного строительства (при отсутствии адреса) в структурированном в соответствии с федеральной информационной адресной системой виде	404425, Российская Федерация, Волгоградская область, Суровикинский р-н, Новодербеновский х, Мира ул, д 13б
5.2.	Дополнительные сведения о местоположении	—
6.	Иные сведения	—

3. Пояснения к сведениям об объекте недвижимости с кадастровым номером 34:30:120002:337 :

1.	—
----	---

1. Сведения о характерных точках контура объекта недвижимости с кадастровым номером							34:30:120002:339	:
Система координат							МСК-34, зона 1	Зона № 1
Обозначение характерных точек границ	Содержатся в Едином государственном реестре недвижимости			Определены в ходе выполнения комплексных кадастровых работ			Метод определения координат	Формулы, примененные для расчета средней квадратической погрешности определения координат характерных точек (Mt), м, с подставленными в такие формулы значениями и итоговые (вычисленные) значения Mt, м
	координаты, м		Радиус, м	координаты, м		Радиус, м		
	X	Y	R	X	Y	R		
1	2	3	4	5	6	7	8	9
н186О	—	—	—	464 685,10	1 274 568,82	—	Метод спутниковых геодезических измерений (определений)	$\sqrt{(0,08^2 + 0,06^2)} = 0,10$
н187О	—	—	—	464 691,66	1 274 561,34	—		
н188О	—	—	—	464 693,54	1 274 562,97	—		
н189О	—	—	—	464 694,76	1 274 561,54	—		
н190О	—	—	—	464 696,25	1 274 562,80	—		
н191О	—	—	—	464 694,95	1 274 564,32	—		
н192О	—	—	—	464 697,53	1 274 566,51	—		
н193О	—	—	—	464 691,11	1 274 574,08	—		
н186О	—	—	—	464 685,10	1 274 568,82	—		
2. Сведения о характеристиках объекта недвижимости с кадастровым номером							34:30:120002:339	:
№ п/п	Наименование характеристики			Значение характеристики				
1	2			3				
1.	Вид объекта недвижимости			Здание				
2.	Ранее присвоенный государственный учетный номер (инвентарный) здания, сооружения, объекта незавершенного строительства			Инвентарный номер 18:253:002:000856540, Кадастровый номер 34:30:120002:40:18:253:002:000856540, Условный номер 34-34-11/012/2009-374				

1	2					3									
3.	Кадастровый номер земельного участка (земельных участков), в границах которого (которых) расположены здание, сооружение, объект незавершенного строительства					34:30:120002:40									
4.	Уникальный учетный номер кадастрового квартала, в границах которого расположены здание, сооружение, объект незавершенного строительства					34:30:120002									
5.	Адрес здания, сооружения, объекта незавершенного строительства					—									
5.1.	Сведения о местоположении здания, сооружения, объекта незавершенного строительства (при отсутствии адреса) в структурированном в соответствии с федеральной информационной адресной системой виде					404425, Российская Федерация, Волгоградская область, Суровикинский р-н, Новодербенковский х, Школьный пер, д 6									
5.2.	Дополнительные сведения о местоположении					—									
6.	Иные сведения					—									
3. Пояснения к сведениям об объекте недвижимости с кадастровым номером						34:30:120002:339 :									
1.	—														
1. Сведения о характерных точках контура объекта недвижимости с кадастровым номером						34:30:120002:399 :									
Система координат						МСК-34, зона 1					Зона № 1				
Обозначение характерных точек границ	Содержатся в Едином государственном реестре недвижимости			Определены в ходе выполнения комплексных кадастровых работ			Метод определения координат	Формулы, примененные для расчета средней квадратической погрешности определения координат характерных точек (Mt), м, с подставленными в такие формулы значениями и итоговые (вычисленные) значения Mt, м							
	координаты, м		Радиус, м	координаты, м		Радиус, м									
	X	Y	R	X	Y	R									
1	2	3	4	5	6	7	8	9							
н566О	—	—	—	463 370,30	1 274 949,14	—	Метод спутниковых геодезических измерений (определений)	$\sqrt{(0,08^2 + 0,06^2)} = 0,10$							
н567О	—	—	—	463 378,29	1 274 997,17	—									
н568О	—	—	—	463 368,38	1 274 998,82	—									
н569О	—	—	—	463 360,39	1 274 950,79	—									

1	2	3	4	5	6	7	8	9	
н566О	—	—	—	463 370,30	1 274 949,14	—	Метод спутниковых геодезических измерений (определений)	$\sqrt{(0,08^2 + 0,06^2)} = 0,10$	
2. Сведения о характеристиках объекта недвижимости с кадастровым номером								34:30:120002:399 :	
№ п/п	Наименование характеристики					Значение характеристики			
1	2					3			
1.	Вид объекта недвижимости					Здание			
2.	Ранее присвоенный государственный учетный номер (инвентарный) здания, сооружения, объекта незавершенного строительства					Условный номер 34-34-11/010/2012-002			
3.	Кадастровый номер земельного участка (земельных участков), в границах которого (которых) расположены здание, сооружение, объект незавершенного строительства					—			
4.	Уникальный учетный номер кадастрового квартала, в границах которого расположены здание, сооружение, объект незавершенного строительства					34:30:120002			
5.	Адрес здания, сооружения, объекта незавершенного строительства					—			
5.1.	Сведения о местоположении здания, сооружения, объекта незавершенного строительства (при отсутствии адреса) в структурированном в соответствии с федеральной информационной адресной системой виде					404425, Российская Федерация, Волгоградская область, Суrowsикинский р-н, Новодербеноvский х, Таловая ул, д 13			
5.2.	Дополнительные сведения о местоположении					—			
6.	Иные сведения					—			
3. Пояснения к сведениям об объекте недвижимости с кадастровым номером								34:30:120002:399 :	
1.	—								
1. Сведения о характерных точках контура объекта недвижимости с кадастровым номером								34:30:120002:402 :	
Система координат								МСК-34, зона 1	Зона № 1
Обозначение характерных точек границ	Содержатся в Едином государственном реестре недвижимости			Определены в ходе выполнения комплексных кадастровых работ			Метод определения координат	Формулы, примененные для расчета средней квадратической погрешности определения координат характерных точек (Mt), м, с подставленными в такие формулы значениями и итоговые (вычисленные) значения Mt, м	
	координаты, м		Радиус, м	координаты, м		Радиус, м			
	X	Y	R	X	Y	R			

1	2	3	4	5	6	7	8	9
н4570	—	—	—	464 603,03	1 274 562,71	—	Метод спутниковых геодезических измерений (определений)	$\sqrt{(0,08^2 + 0,06^2)} = 0,10$
н4580	—	—	—	464 608,12	1 274 566,96	—		
н4590	—	—	—	464 602,09	1 274 573,83	—		
н4600	—	—	—	464 597,04	1 274 569,54	—		
н4570	—	—	—	464 603,03	1 274 562,71	—		

2. Сведения о характеристиках объекта недвижимости с кадастровым номером 34:30:120002:402 :

№ п/п	Наименование характеристики	Значение характеристики
1	2	3
1.	Вид объекта недвижимости	Здание
2.	Ранее присвоенный государственный учетный номер (инвентарный) здания, сооружения, объекта незавершенного строительства	Инвентарный номер 18:253:002:001263600:0001:10001, Кадастровый номер 34:30:120002:32:18:253:002:001263600:0001:1000
3.	Кадастровый номер земельного участка (земельных участков), в границах которого (которых) расположены здание, сооружение, объект незавершенного строительства	—
4.	Уникальный учетный номер кадастрового квартала, в границах которого расположены здание, сооружение, объект незавершенного строительства	34:30:120002
5.	Адрес здания, сооружения, объекта незавершенного строительства	—
5.1.	Сведения о местоположении здания, сооружения, объекта незавершенного строительства (при отсутствии адреса) в структурированном в соответствии с федеральной информационной адресной системой виде	404425, Российская Федерация, Волгоградская область, Суровикинский р-н, Новодербеновский х, Мира ул, д 38б
5.2.	Дополнительные сведения о местоположении	—
6.	Иные сведения	—

3. Пояснения к сведениям об объекте недвижимости с кадастровым номером 34:30:120002:402 :

1.	—
----	---

1. Сведения о характерных точках контура объекта недвижимости с кадастровым номером							34:30:120002:403		:
Система координат			МСК-34, зона 1				Зона №		1
Обоз- начение харак- терных точек границ	Содержатся в Едином государственном реестре недвижимости			Определены в ходе выполнения комплексных кадастровых работ			Метод определения координат	Формулы, примененные для расчета средней квадратической погрешности определения координат характерных точек (Mt), м, с подставленными в такие формулы значениями и итоговые (вычисленные) значения Mt, м	
	координаты, м		Радиус, м	координаты, м		Радиус, м			
	X	Y	R	X	Y	R			
1	2	3	4	5	6	7	8	9	
н158О	—	—	—	464 507,40	1 274 689,92	—	Метод спутниковых геодезических измерений (определений)	$\sqrt{(0,08^2 + 0,06^2)} = 0,10$	
н159О	—	—	—	464 501,53	1 274 697,16	—			
н160О	—	—	—	464 496,43	1 274 693,07	—			
н161О	—	—	—	464 497,06	1 274 692,29	—			
н162О	—	—	—	464 494,67	1 274 690,36	—			
н163О	—	—	—	464 497,29	1 274 687,12	—			
н164О	—	—	—	464 499,73	1 274 689,09	—			
н165О	—	—	—	464 502,36	1 274 685,84	—			
н158О	—	—	—	464 507,40	1 274 689,92	—			
2. Сведения о характеристиках объекта недвижимости с кадастровым номером							34:30:120002:403		:
№ п/п	Наименование характеристики				Значение характеристики				
1	2				3				
1.	Вид объекта недвижимости				Здание				
2.	Ранее присвоенный государственный учетный номер (инвентарный) здания, сооружения, объекта незавершенного строительства				Инвентарный номер 18:253:002:000854000, Кадастровый номер 134:30:050002:0000:18:253:002:000854000, Условный номер 34-34-11/005/2009-313				

1	2					3									
3.	Кадастровый номер земельного участка (земельных участков), в границах которого (которых) расположены здание, сооружение, объект незавершенного строительства					34:30:050002:18									
4.	Уникальный учетный номер кадастрового квартала, в границах которого расположены здание, сооружение, объект незавершенного строительства					34:30:120002									
5.	Адрес здания, сооружения, объекта незавершенного строительства					—									
5.1.	Сведения о местоположении здания, сооружения, объекта незавершенного строительства (при отсутствии адреса) в структурированном в соответствии с федеральной информационной адресной системой виде					404425, Российская Федерация, Волгоградская область, Суровикинский р-н, Новодербенковский х, Мира ул, д 46									
5.2.	Дополнительные сведения о местоположении					—									
6.	Иные сведения					—									
3. Пояснения к сведениям об объекте недвижимости с кадастровым номером						34:30:120002:403 :									
1.	—														
1. Сведения о характерных точках контура объекта недвижимости с кадастровым номером						34:30:120002:404 :									
Система координат						МСК-34, зона 1					Зона № 1				
Обозначение характерных точек границ	Содержатся в Едином государственном реестре недвижимости			Определены в ходе выполнения комплексных кадастровых работ			Метод определения координат	Формулы, примененные для расчета средней квадратической погрешности определения координат характерных точек (Mt), м, с подставленными в такие формулы значениями и итоговые (вычисленные) значения Mt, м							
	координаты, м		Радиус, м	координаты, м		Радиус, м									
	X	Y	R	X	Y	R									
1	2	3	4	5	6	7	8	9							
н377О	—	—	—	464 625,65	1 274 542,02	—	Метод спутниковых геодезических измерений (определений)	$\sqrt{(0,08^2 + 0,06^2)} = 0,10$							
н378О	—	—	—	464 620,02	1 274 546,41	—									
н379О	—	—	—	464 615,25	1 274 540,28	—									
н380О	—	—	—	464 620,88	1 274 535,90	—									

1	2	3	4	5	6	7	8	9
н381О	—	—	—	464 621,24	1 274 536,36	—	Метод спутниковых геодезических измерений (определений)	$\sqrt{(0,08^2 + 0,06^2)} = 0,10$
н382О	—	—	—	464 623,02	1 274 534,98	—		
н383О	—	—	—	464 624,40	1 274 536,75	—		
н384О	—	—	—	464 625,86	1 274 535,61	—		
н385О	—	—	—	464 627,61	1 274 537,86	—		
н386О	—	—	—	464 626,15	1 274 538,99	—		
н387О	—	—	—	464 627,21	1 274 540,34	—		
н388О	—	—	—	464 625,42	1 274 541,73	—		
н377О	—	—	—	464 625,65	1 274 542,02	—		

2. Сведения о характеристиках объекта недвижимости с кадастровым номером 34:30:120002:404 :

№ п/п	Наименование характеристики	Значение характеристики
1	2	3
1.	Вид объекта недвижимости	Здание
2.	Ранее присвоенный государственный учетный номер (инвентарный) здания, сооружения, объекта незавершенного строительства	Инвентарный номер 18:253:002:000856550, Условный номер 34-34-11/028/2009-304
3.	Кадастровый номер земельного участка (земельных участков), в границах которого (которых) расположены здание, сооружение, объект незавершенного строительства	34:30:120002:31
4.	Уникальный учетный номер кадастрового квартала, в границах которого расположены здание, сооружение, объект незавершенного строительства	34:30:120002

1	2					3		
5.	Адрес здания, сооружения, объекта незавершенного строительства					—		
5.1.	Сведения о местоположении здания, сооружения, объекта незавершенного строительства (при отсутствии адреса) в структурированном в соответствии с федеральной информационной адресной системой виде					404425, Российская Федерация, Волгоградская область, Суровикинский р-н, Новодербенковский х, Мира ул, д 36		
5.2.	Дополнительные сведения о местоположении					—		
6.	Иные сведения					—		
3. Пояснения к сведениям об объекте недвижимости с кадастровым номером 34:30:120002:404 :								
1.	—							
1. Сведения о характерных точках контура объекта недвижимости с кадастровым номером 34:30:120002:405 :								
Система координат МСК-34, зона 1 Зона № 1								
Обоз- начение харак- терных точек границ	Содержатся в Едином государственном реестре недвижимости			Определены в ходе выполнения комплексных кадастровых работ			Метод определения координат	Формулы, примененные для расчета средней квадратической погрешности определения координат характерных точек (Mt), м, с подставленными в такие формулы значениями и итоговые (вычисленные) значения Mt, м
	координаты, м		Радиус, м	координаты, м		Радиус, м		
	X	Y	R	X	Y	R		
1	2	3	4	5	6	7	8	9
н136О	—	—	—	464 273,62	1 274 944,67	—	Метод спутниковых геодезических измерений (определений)	$\sqrt{(0,08^2 + 0,06^2)} = 0,10$
н137О	—	—	—	464 270,51	1 274 952,75	—		
н138О	—	—	—	464 262,51	1 274 949,68	—		
н139О	—	—	—	464 265,61	1 274 941,60	—		
н136О	—	—	—	464 273,62	1 274 944,67	—		
2. Сведения о характеристиках объекта недвижимости с кадастровым номером 34:30:120002:405 :								
№ п/п	Наименование характеристики					Значение характеристики		
1	2					3		
1.	Вид объекта недвижимости					Здание		

1	2	3
2.	Ранее присвоенный государственный учетный номер (инвентарный) здания, сооружения, объекта незавершенного строительства	Инвентарный номер 18:253:002:001030050, Условный номер 34-34-11/005/2010-104
3.	Кадастровый номер земельного участка (земельных участков), в границах которого (которых) расположены здание, сооружение, объект незавершенного строительства	34:30:120002:63
4.	Уникальный учетный номер кадастрового квартала, в границах которого расположены здание, сооружение, объект незавершенного строительства	34:30:120002
5.	Адрес здания, сооружения, объекта незавершенного строительства	—
5.1.	Сведения о местоположении здания, сооружения, объекта незавершенного строительства (при отсутствии адреса) в структурированном в соответствии с федеральной информационной адресной системой виде	404425, Российская Федерация, Волгоградская область, Суровикинский р-н, Новодербенковский х, Мира ул, д 56
5.2.	Дополнительные сведения о местоположении	—
6.	Иные сведения	—

3. Пояснения к сведениям об объекте недвижимости с кадастровым номером 34:30:120002:405 :

1.	—
----	---

1. Сведения о характерных точках контура объекта недвижимости с кадастровым номером 34:30:120002:408 :

Система координат МСК-34, зона 1							Зона № 1	
Обозначение характерных точек границ	Содержатся в Едином государственном реестре недвижимости			Определены в ходе выполнения комплексных кадастровых работ			Метод определения координат	Формулы, примененные для расчета средней квадратической погрешности определения координат характерных точек (Mt), м, с подставленными в такие формулы значениями и итоговые (вычисленные) значения Mt, м
	координаты, м		Радиус, м	координаты, м		Радиус, м		
	X	Y	R	X	Y	R		
1	2	3	4	5	6	7	8	9
н152О	—	—	—	464 468,81	1 274 267,74	—	Метод спутниковых геодезических измерений (определений)	$\sqrt{(0,08^2 + 0,06^2)} = 0,10$
н153О	—	—	—	464 472,39	1 274 271,63	—		
н154О	—	—	—	464 465,35	1 274 278,11	—		

1	2	3	4	5	6	7	8	9
н1550	—	—	—	464 463,62	1 274 276,24	—	Метод спутниковых геодезических измерений (определений)	$\sqrt{(0,08^2 + 0,06^2)} = 0,10$
н1560	—	—	—	464 464,87	1 274 275,09	—		
н1570	—	—	—	464 463,01	1 274 273,07	—		
н1520	—	—	—	464 468,81	1 274 267,74	—		

2. Сведения о характеристиках объекта недвижимости с кадастровым номером 34:30:120002:408 :

№ п/п	Наименование характеристики	Значение характеристики
1	2	3
1.	Вид объекта недвижимости	Здание
2.	Ранее присвоенный государственный учетный номер (инвентарный) здания, сооружения, объекта незавершенного строительства	Инвентарный номер 18:253:002:001038260, Условный номер 34-34-11/002/2011-071
3.	Кадастровый номер земельного участка (земельных участков), в границах которого (которых) расположены здание, сооружение, объект незавершенного строительства	34:30:120002:16
4.	Уникальный учетный номер кадастрового квартала, в границах которого расположены здание, сооружение, объект незавершенного строительства	34:30:120002
5.	Адрес здания, сооружения, объекта незавершенного строительства	—
5.1.	Сведения о местоположении здания, сооружения, объекта незавершенного строительства (при отсутствии адреса) в структурированном в соответствии с федеральной информационной адресной системой виде	404425, Российская Федерация, Волгоградская область, Суровикинский р-н, Новодербенковский х, Таловая ул, д 8
5.2.	Дополнительные сведения о местоположении	—
6.	Иные сведения	—

3. Пояснения к сведениям об объекте недвижимости с кадастровым номером 34:30:120002:408 :

1.	—
----	---

1. Сведения о характерных точках контура объекта недвижимости с кадастровым номером 34:30:120002:412 :

Система координат МСК-34, зона 1							Зона № 1	
Обозначение характерных точек границ	Содержатся в Едином государственном реестре недвижимости			Определены в ходе выполнения комплексных кадастровых работ			Метод определения координат	Формулы, примененные для расчета средней квадратической погрешности определения координат характерных точек (Mt), м, с подставленными в такие формулы значениями и итоговые (вычисленные) значения Mt, м
	координаты, м		Радиус, м	координаты, м		Радиус, м		
	X	Y	R	X	Y	R		
1	2	3	4	5	6	7	8	9
н39О	—	—	—	463 333,42	1 274 982,39	—	Метод спутниковых геодезических измерений (определений)	$\sqrt{(0,08^2 + 0,06^2)} = 0,10$
н40О	—	—	—	463 334,47	1 274 985,53	—		
н41О	—	—	—	463 333,04	1 274 986,01	—		
н42О	—	—	—	463 334,36	1 274 989,98	—		
н43О	—	—	—	463 325,01	1 274 993,10	—		
н44О	—	—	—	463 321,78	1 274 983,41	—		
н45О	—	—	—	463 328,97	1 274 981,01	—		
н46О	—	—	—	463 329,83	1 274 983,59	—		
н39О	—	—	—	463 333,42	1 274 982,39	—		

2. Сведения о характеристиках объекта недвижимости с кадастровым номером 34:30:120002:412 :

№ п/п	Наименование характеристики	Значение характеристики
1	2	3
1.	Вид объекта недвижимости	Здание
2.	Ранее присвоенный государственный учетный номер (инвентарный) здания, сооружения, объекта незавершенного строительства	Инвентарный номер 18:253:002:000856750, Условный номер 34-34-11/016/2009-134

1	2					3					
3.	Кадастровый номер земельного участка (земельных участков), в границах которого (которых) расположены здание, сооружение, объект незавершенного строительства					34:30:120002:35					
4.	Уникальный учетный номер кадастрового квартала, в границах которого расположены здание, сооружение, объект незавершенного строительства					34:30:120002					
5.	Адрес здания, сооружения, объекта незавершенного строительства					—					
5.1.	Сведения о местоположении здания, сооружения, объекта незавершенного строительства (при отсутствии адреса) в структурированном в соответствии с федеральной информационной адресной системой виде					404425, Российская Федерация, Волгоградская область, Суровикинский р-н, Новодербенковский х, Таловая ул, д 13					
5.2.	Дополнительные сведения о местоположении					—					
6.	Иные сведения					—					
3. Пояснения к сведениям об объекте недвижимости с кадастровым номером						34:30:120002:412 :					
1.						—					
1. Сведения о характерных точках контура объекта недвижимости с кадастровым номером						34:30:120002:423 :					
Система координат						МСК-34, зона 1			Зона №		1
Обозначение характерных точек границ	Содержатся в Едином государственном реестре недвижимости			Определены в ходе выполнения комплексных кадастровых работ			Метод определения координат	Формулы, примененные для расчета средней квадратической погрешности определения координат характерных точек (Mt), м, с подставленными в такие формулы значениями и итоговые (вычисленные) значения Mt, м			
	координаты, м		Радиус, м	координаты, м		Радиус, м					
	X	Y	R	X	Y	R					
1	2	3	4	5	6	7	8	9			
н368О	—	—	—	464 730,63	1 274 528,96	—	Метод спутниковых геодезических измерений (определений)	$\sqrt{(0,08^2 + 0,06^2)} = 0,10$			
н369О	—	—	—	464 726,27	1 274 533,71	—					
н370О	—	—	—	464 720,70	1 274 528,54	—					
н371О	—	—	—	464 726,85	1 274 522,11	—					

1	2	3	4	5	6	7	8	9
н372О	—	—	—	464 727,26	1 274 522,50	—	Метод спутниковых геодезических измерений (определений)	$\sqrt{(0,08^2 + 0,06^2)} = 0,10$
н373О	—	—	—	464 728,83	1 274 520,86	—		
н374О	—	—	—	464 731,13	1 274 523,06	—		
н375О	—	—	—	464 729,52	1 274 524,73	—		
н376О	—	—	—	464 732,21	1 274 527,31	—		
н368О	—	—	—	464 730,63	1 274 528,96	—		

2. Сведения о характеристиках объекта недвижимости с кадастровым номером 34:30:120002:423 :

№ п/п	Наименование характеристики	Значение характеристики
1	2	3
1.	Вид объекта недвижимости	Здание
2.	Ранее присвоенный государственный учетный номер (инвентарный) здания, сооружения, объекта незавершенного строительства	Инвентарный номер 18:253:001:000969690, Условный номер 34-30-01/11-1/2004-52
3.	Кадастровый номер земельного участка (земельных участков), в границах которого (которых) расположены здание, сооружение, объект незавершенного строительства	34:30:120002:6
4.	Уникальный учетный номер кадастрового квартала, в границах которого расположены здание, сооружение, объект незавершенного строительства	34:30:120002
5.	Адрес здания, сооружения, объекта незавершенного строительства	—
5.1.	Сведения о местоположении здания, сооружения, объекта незавершенного строительства (при отсутствии адреса) в структурированном в соответствии с федеральной информационной адресной системой виде	404425, Российская Федерация, Волгоградская область, Суровикинский р-н, Новодербеновский х, Школьный пер, д 4
5.2.	Дополнительные сведения о местоположении	—
6.	Иные сведения	—

3. Пояснения к сведениям об объекте недвижимости с кадастровым номером 34:30:120002:423 :

1.	—
----	---

1. Сведения о характерных точках контура объекта недвижимости с кадастровым номером							34:30:120002:429	
Система координат				МСК-34, зона 1			Зона № 1	
Обозначение характерных точек границ	Содержатся в Едином государственном реестре недвижимости			Определены в ходе выполнения комплексных кадастровых работ			Метод определения координат	Формулы, примененные для расчета средней квадратической погрешности определения координат характерных точек (Mt), м, с подставленными в такие формулы значениями и итоговые (вычисленные) значения Mt, м
	координаты, м		Радиус, м	координаты, м		Радиус, м		
	X	Y	R	X	Y	R		
1	2	3	4	5	6	7	8	9
н364O	—	—	—	464 277,66	1 274 991,83	—	Метод спутниковых геодезических измерений (определений)	$\sqrt{(0,08^2 + 0,06^2)} = 0,10$
н365O	—	—	—	464 270,81	1 274 988,37	—		
н366O	—	—	—	464 274,52	1 274 981,03	—		
н367O	—	—	—	464 281,37	1 274 984,50	—		
н364O	—	—	—	464 277,66	1 274 991,83	—		
2. Сведения о характеристиках объекта недвижимости с кадастровым номером							34:30:120002:429	
№ п/п	Наименование характеристики			Значение характеристики				
1	2			3				
1.	Вид объекта недвижимости			Здание				
2.	Ранее присвоенный государственный учетный номер (инвентарный) здания, сооружения, объекта незавершенного строительства			Инвентарный номер 18:253:002:000538510, Условный номер 34-34-11/038/2008-134				
3.	Кадастровый номер земельного участка (земельных участков), в границах которого (которых) расположены здание, сооружение, объект незавершенного строительства			34:30:120002:77				
4.	Уникальный учетный номер кадастрового квартала, в границах которого расположены здание, сооружение, объект незавершенного строительства			34:30:120002				

1	2					3			
5.	Адрес здания, сооружения, объекта незавершенного строительства					—			
5.1.	Сведения о местоположении здания, сооружения, объекта незавершенного строительства (при отсутствии адреса) в структурированном в соответствии с федеральной информационной адресной системой виде					404425, Российская Федерация, Волгоградская область, Суровикинский р-н, Новодербенровский х, д 104			
5.2.	Дополнительные сведения о местоположении					—			
6.	Иные сведения					—			
3. Пояснения к сведениям об объекте недвижимости с кадастровым номером 34:30:120002:429 :									
1.	—								
1. Сведения о характерных точках контура объекта недвижимости с кадастровым номером 34:30:120002:430 :									
Система координат МСК-34, зона 1 Зона № 1									
Обоз- начение харак- терных точек границ	Содержатся в Едином государственном реестре недвижимости			Определены в ходе выполнения комплексных кадастровых работ			Метод определения координат	Формулы, примененные для расчета средней квадратической погрешности определения координат характерных точек (Mt), м, с подставленными в такие формулы значениями и итоговые (вычисленные) значения Mt, м	
	координаты, м		Радиус, м	координаты, м		Радиус, м			
	X	Y	R	X	Y	R			
1	2	3	4	5	6	7	8	9	
н530O	—	—	—	464 575,70	1 274 694,19	—	Метод спутниковых геодезических измерений (определений)	$\sqrt{(0,08^2 + 0,06^2)} = 0,10$	
н531O	—	—	—	464 582,59	1 274 686,48	—			
н532O	—	—	—	464 587,95	1 274 691,26	—			
н533O	—	—	—	464 581,06	1 274 698,97	—			
н530O	—	—	—	464 575,70	1 274 694,19	—			
2. Сведения о характеристиках объекта недвижимости с кадастровым номером 34:30:120002:430 :									
№ п/п	Наименование характеристики					Значение характеристики			
1	2					3			
1.	Вид объекта недвижимости					Здание			

1	2	3
2.	Ранее присвоенный государственный учетный номер (инвентарный) здания, сооружения, объекта незавершенного строительства	Условный номер 34:30:05 00 02:0000:18:253:002:00027977:0
3.	Кадастровый номер земельного участка (земельных участков), в границах которого (которых) расположены здание, сооружение, объект незавершенного строительства	34:30:120002:95
4.	Уникальный учетный номер кадастрового квартала, в границах которого расположены здание, сооружение, объект незавершенного строительства	34:30:120002
5.	Адрес здания, сооружения, объекта незавершенного строительства	—
5.1.	Сведения о местоположении здания, сооружения, объекта незавершенного строительства (при отсутствии адреса) в структурированном в соответствии с федеральной информационной адресной системой виде	404425, Российская Федерация, Волгоградская область, Суровикинский р-н, Новодербенковский х, Школьный пер, д 11
5.2.	Дополнительные сведения о местоположении	—
6.	Иные сведения	—

3. Пояснения к сведениям об объекте недвижимости с кадастровым номером 34:30:120002:430 :

1.	—
----	---

1. Сведения о характерных точках контура объекта недвижимости с кадастровым номером 34:30:120002:432 :

Система координат			МСК-34, зона 1				Зона №		1
Обозначение характерных точек границ	Содержатся в Едином государственном реестре недвижимости			Определены в ходе выполнения комплексных кадастровых работ			Метод определения координат	Формулы, примененные для расчета средней квадратической погрешности определения координат характерных точек (Mt), м, с подставленными в такие формулы значениями и итоговые (вычисленные) значения Mt, м	
	координаты, м		Радиус, м	координаты, м		Радиус, м			
	X	Y	R	X	Y	R			
1	2	3	4	5	6	7	8	9	
н170О	—	—	—	464 643,11	1 274 636,53	—	Метод спутниковых геодезических измерений (определений)	$\sqrt{(0,08^2 + 0,06^2)} = 0,10$	
н171О	—	—	—	464 630,95	1 274 649,80	—			
н172О	—	—	—	464 623,64	1 274 643,11	—			

1. Сведения о характерных точках контура объекта недвижимости с кадастровым номером 34:30:120002:435 :

Система координат			МСК-34, зона 1				Зона № 1	
Обозначение характерных точек границ	Содержатся в Едином государственном реестре недвижимости			Определены в ходе выполнения комплексных кадастровых работ			Метод определения координат	Формулы, примененные для расчета средней квадратической погрешности определения координат характерных точек (Mt), м, с подставленными в такие формулы значениями и итоговые (вычисленные) значения Mt, м
	координаты, м		Радиус, м	координаты, м		Радиус, м		
	X	Y	R	X	Y	R		
1	2	3	4	5	6	7	8	9
н590О	—	—	—	464 314,06	1 275 145,78	—	Метод спутниковых геодезических измерений (определений)	$\sqrt{(0,08^2 + 0,06^2)} = 0,10$
н591О	—	—	—	464 312,76	1 275 151,64	—		
н592О	—	—	—	464 307,07	1 275 150,37	—		
н593О	—	—	—	464 308,38	1 275 144,51	—		
н590О	—	—	—	464 314,06	1 275 145,78	—		

2. Сведения о характеристиках объекта недвижимости с кадастровым номером 34:30:120002:435 :

№ п/п	Наименование характеристики	Значение характеристики
1	2	3
1.	Вид объекта недвижимости	Здание
2.	Ранее присвоенный государственный учетный номер (инвентарный) здания, сооружения, объекта незавершенного строительства	—
3.	Кадастровый номер земельного участка (земельных участков), в границах которого (которых) расположены здание, сооружение, объект незавершенного строительства	34:30:120002:2
4.	Уникальный учетный номер кадастрового квартала, в границах которого расположены здание, сооружение, объект незавершенного строительства	34:30:120002

1	2					3		
5.	Адрес здания, сооружения, объекта незавершенного строительства					Российская Федерация, Волгоградская область, Суровикинский р-н, Новодербеновский х, Мира ул, д 19, Волгоградская область, р-н. Суровикинский, х. Новодербеновский, ул. Мира, д. 19		
5.1.	Сведения о местоположении здания, сооружения, объекта незавершенного строительства (при отсутствии адреса) в структурированном в соответствии с федеральной информационной адресной системой виде					—		
5.2.	Дополнительные сведения о местоположении					—		
6.	Иные сведения					—		
3. Пояснения к сведениям об объекте недвижимости с кадастровым номером 34:30:120002:435 :								
1.	—							
1. Сведения о характерных точках контура объекта недвижимости с кадастровым номером 34:30:120002:436 :								
Система координат МСК-34, зона 1 Зона № 1								
Обоз- начение харак- терных точек границ	Содержатся в Едином государственном реестре недвижимости			Определены в ходе выполнения комплексных кадастровых работ			Метод определения координат	Формулы, примененные для расчета средней квадратической погрешности определения координат характерных точек (Mt), м, с подставленными в такие формулы значениями и итоговые (вычисленные) значения Mt, м
	координаты, м		Радиус, м	координаты, м		Радиус, м		
	X	Y	R	X	Y	R		
1	2	3	4	5	6	7	8	9
н238О	—	—	—	464 860,89	1 274 339,33	—	Метод спутниковых геодезических измерений (определений)	$\sqrt{(0,08^2 + 0,06^2)} = 0,10$
н239О	—	—	—	464 848,08	1 274 354,40	—		
н240О	—	—	—	464 875,24	1 274 376,81	—		
н241О	—	—	—	464 868,61	1 274 384,85	—		
н242О	—	—	—	464 833,38	1 274 355,78	—		
н243О	—	—	—	464 853,04	1 274 332,66	—		
н238О	—	—	—	464 860,89	1 274 339,33	—		

2. Сведения о характеристиках объекта недвижимости с кадастровым номером 34:30:120002:436 :

№ п/п	Наименование характеристики	Значение характеристики
1	2	3
1.	Вид объекта недвижимости	Здание
2.	Ранее присвоенный государственный учетный номер (инвентарный) здания, сооружения, объекта незавершенного строительства	Инвентарный номер 18:253:002:000538040, Условный номер 34-34-11/022/2008-427
3.	Кадастровый номер земельного участка (земельных участков), в границах которого (которых) расположены здание, сооружение, объект незавершенного строительства	34:30:120002:119
4.	Уникальный учетный номер кадастрового квартала, в границах которого расположены здание, сооружение, объект незавершенного строительства	34:30:120002
5.	Адрес здания, сооружения, объекта незавершенного строительства	—
5.1.	Сведения о местоположении здания, сооружения, объекта незавершенного строительства (при отсутствии адреса) в структурированном в соответствии с федеральной информационной адресной системой виде	404425, Российская Федерация, Волгоградская область, Суровикинский р-н, Новодербенковский х, Школьный пер, д 1
5.2.	Дополнительные сведения о местоположении	—
6.	Иные сведения	—

3. Пояснения к сведениям об объекте недвижимости с кадастровым номером 34:30:120002:436 :

1.	—
----	---

1. Сведения о характерных точках контура объекта недвижимости с кадастровым номером 34:30:120002:438 :

Система координат МСК-34, зона 1							Зона № 1	
Обозначение характерных точек границ	Содержатся в Едином государственном реестре недвижимости			Определены в ходе выполнения комплексных кадастровых работ			Метод определения координат	Формулы, примененные для расчета средней квадратической погрешности определения координат характерных точек (Mt), м, с подставленными в такие формулы значениями и итоговые (вычисленные) значения Mt, м
	координаты, м		Радиус, м	координаты, м		Радиус, м		
	X	Y	R	X	Y	R		
1	2	3	4	5	6	7	8	9
н166О	—	—	—	463 377,89	1 275 138,78	—	Метод спутниковых геодезических измерений (определений)	$\sqrt{(0,08^2 + 0,06^2)} = 0,10$

1	2	3	4	5	6	7	8	9
н167О	—	—	—	463 249,41	1 275 060,32	—	Метод спутниковых геодезических измерений (определений)	$\sqrt{(0,08^2 + 0,06^2)} = 0,10$
н168О	—	—	—	463 257,42	1 275 047,20	—		
н169О	—	—	—	463 385,90	1 275 125,66	—		
н166О	—	—	—	463 377,89	1 275 138,78	—		

2. Сведения о характеристиках объекта недвижимости с кадастровым номером 34:30:120002:438 :

№ п/п	Наименование характеристики	Значение характеристики
1	2	3
1.	Вид объекта недвижимости	Здание
2.	Ранее присвоенный государственный учетный номер (инвентарный) здания, сооружения, объекта незавершенного строительства	Инвентарный номер 18:253:002:000857000, Условный номер 34-34-11/024/2009-456
3.	Кадастровый номер земельного участка (земельных участков), в границах которого (которых) расположены здание, сооружение, объект незавершенного строительства	—
4.	Уникальный учетный номер кадастрового квартала, в границах которого расположены здание, сооружение, объект незавершенного строительства	34:30:120002
5.	Адрес здания, сооружения, объекта незавершенного строительства	—
5.1.	Сведения о местоположении здания, сооружения, объекта незавершенного строительства (при отсутствии адреса) в структурированном в соответствии с федеральной информационной адресной системой виде	404425, Российская Федерация, Волгоградская область, Суровикинский р-н, Новодербенковский х
5.2.	Дополнительные сведения о местоположении	—
6.	Иные сведения	—

3. Пояснения к сведениям об объекте недвижимости с кадастровым номером 34:30:120002:438 :

1.	—
----	---

1. Сведения о характерных точках контура объекта недвижимости с кадастровым номером							34:30:120002:440	
Система координат							МСК-34, зона 1	
							Зона № 1	
Обозначение характерных точек границ	Содержатся в Едином государственном реестре недвижимости			Определены в ходе выполнения комплексных кадастровых работ			Метод определения координат	Формулы, примененные для расчета средней квадратической погрешности определения координат характерных точек (Mt), м, с подставленными в такие формулы значениями и итоговые (вычисленные) значения Mt, м
	координаты, м		Радиус, м	координаты, м		Радиус, м		
	X	Y	R	X	Y	R		
1	2	3	4	5	6	7	8	9
н55О	—	—	—	463 700,16	1 274 927,19	—	Метод спутниковых геодезических измерений (определений)	$\sqrt{(0,08^2 + 0,06^2)} = 0,10$
н56О	—	—	—	463 759,17	1 274 958,15	—		
н57О	—	—	—	463 753,93	1 274 968,14	—		
н58О	—	—	—	463 694,92	1 274 937,18	—		
н55О	—	—	—	463 700,16	1 274 927,19	—		
2. Сведения о характеристиках объекта недвижимости с кадастровым номером							34:30:120002:440	
№ п/п	Наименование характеристики				Значение характеристики			
1	2				3			
1.	Вид объекта недвижимости				Здание			
2.	Ранее присвоенный государственный учетный номер (инвентарный) здания, сооружения, объекта незавершенного строительства				Инвентарный номер 18:253:002:000278980, Условный номер 34:30:05 00 02:0000:18:253:002:00027898:0			
3.	Кадастровый номер земельного участка (земельных участков), в границах которого (которых) расположены здание, сооружение, объект незавершенного строительства				—			
4.	Уникальный учетный номер кадастрового квартала, в границах которого расположены здание, сооружение, объект незавершенного строительства				34:30:120002			

1	2					3		
5.	Адрес здания, сооружения, объекта незавершенного строительства					—		
5.1.	Сведения о местоположении здания, сооружения, объекта незавершенного строительства (при отсутствии адреса) в структурированном в соответствии с федеральной информационной адресной системой виде					404425, Российская Федерация, Волгоградская область, Суровикинский р-н, Новодербенковский х		
5.2.	Дополнительные сведения о местоположении					—		
6.	Иные сведения					—		
3. Пояснения к сведениям об объекте недвижимости с кадастровым номером 34:30:120002:440 :								
1.	—							
1. Сведения о характерных точках контура объекта недвижимости с кадастровым номером 34:30:120002:457 :								
Система координат МСК-34, зона 1 Зона № 1								
Обозначение характерных точек границ	Содержатся в Едином государственном реестре недвижимости			Определены в ходе выполнения комплексных кадастровых работ			Метод определения координат	Формулы, примененные для расчета средней квадратической погрешности определения координат характерных точек (Mt), м, с подставленными в такие формулы значениями и итоговые (вычисленные) значения Mt, м
	координаты, м		Радиус, м	координаты, м		Радиус, м		
	X	Y	R	X	Y	R		
1	2	3	4	5	6	7	8	9
н509О	—	—	—	464 313,24	1 275 068,03	—	Метод спутниковых геодезических измерений (определений)	$\sqrt{(0,08^2 + 0,06^2)} = 0,10$
н510О	—	—	—	464 315,24	1 275 061,03	—		
н511О	—	—	—	464 321,74	1 275 062,99	—		
н512О	—	—	—	464 324,06	1 275 063,69	—		
н513О	—	—	—	464 322,82	1 275 067,79	—		
н514О	—	—	—	464 325,76	1 275 068,68	—		
н515О	—	—	—	464 324,80	1 275 071,87	—		

1	2	3	4	5	6	7	8	9
н509О	—	—	—	464 313,24	1 275 068,03	—	Метод спутниковых геодезических измерений (определений)	$\sqrt{(0,08^2 + 0,06^2)} = 0,10$
2. Сведения о характеристиках объекта недвижимости с кадастровым номером							34:30:120002:457 :	
№ п/п	Наименование характеристики					Значение характеристики		
1	2					3		
1.	Вид объекта недвижимости					Здание		
2.	Ранее присвоенный государственный учетный номер (инвентарный) здания, сооружения, объекта незавершенного строительства					Иной номер 138		
3.	Кадастровый номер земельного участка (земельных участков), в границах которого (которых) расположены здание, сооружение, объект незавершенного строительства					—		
4.	Уникальный учетный номер кадастрового квартала, в границах которого расположены здание, сооружение, объект незавершенного строительства					34:30:120002		
5.	Адрес здания, сооружения, объекта незавершенного строительства					—		
5.1.	Сведения о местоположении здания, сооружения, объекта незавершенного строительства (при отсутствии адреса) в структурированном в соответствии с федеральной информационной адресной системой виде					404425, Российская Федерация, Волгоградская область, Суrowsикинский р-н, Новодербеноvский х, Мира ул, д 156		
5.2.	Дополнительные сведения о местоположении					—		
6.	Иные сведения					—		
3. Пояснения к сведениям об объекте недвижимости с кадастровым номером							34:30:120002:457 :	
1.	—							

Сведения о зданиях, сооружениях, объектах незавершенного строительства, необходимые для исправления реестровых ошибок в сведениях об описании их местоположения									
1. Сведения о характерных точках контура здания									
с кадастровым номером 34:30:120002:302 : вид объекта недвижимости (здание, сооружение, объект незавершенного строительства)									
Система координат МСК-34, зона 1					Зона № 1				
Обозначение характерных точек границ	Содержатся в Едином государственном реестре недвижимости			Определены в ходе выполнения комплексных кадастровых работ			Метод определения координат	Формулы, примененные для расчета средней квадратической погрешности определения координат характерных точек (Mt), м, с подставленными в такие формулы значениями и итоговые (вычисленные) значения Mt, м	
	координаты, м		Радиус, м	координаты, м		Радиус, м			
	X	Y	R	X	Y	R			
1	2	3	4	5	6	7	8	9	
534	464 437,92	1 274 731,12	—	—	—	—	—	—	
535	464 431,59	1 274 740,68	—	—	—	—			
536	464 424,07	1 274 735,70	—	—	—	—			
537	464 430,40	1 274 726,14	—	—	—	—			
538	464 431,12	1 274 726,62	—	—	—	—			
539	464 432,28	1 274 724,86	—	—	—	—			
540	464 434,40	1 274 726,27	—	—	—	—			
541	464 433,24	1 274 728,02	—	—	—	—			
н542О	—	—	—	464 433,76	1 274 730,42	—	Метод спутниковых геодезических измерений (определений)	$\sqrt{(0,08^2 + 0,06^2)} = 0,10$	
н543О	—	—	—	464 426,43	1 274 739,23	—			
н544О	—	—	—	464 419,50	1 274 733,46	—			
н545О	—	—	—	464 426,83	1 274 724,65	—			
н546О	—	—	—	464 427,49	1 274 725,21	—			
н547О	—	—	—	464 428,84	1 274 723,58	—			

1	2	3	4	5	6	7	8	9
н548О	—	—	—	464 430,79	1 274 725,22	—	Метод спутниковых геодезических измерений (определений)	$\sqrt{(0,08^2 + 0,06^2)} = 0,10$
н549О	—	—	—	464 429,45	1 274 726,83	—		
н542О	—	—	—	464 433,76	1 274 730,42	—		
2. Иные сведения об объекте недвижимости с кадастровым номером							34:30:120002:302	:
1.	—							
3. Пояснения к сведениям об объекте недвижимости с кадастровым номером							34:30:120002:302	:
1.	—							
1. Сведения о характерных точках контура здания								
с кадастровым номером 34:30:120002:397 : вид объекта недвижимости (здание, сооружение, объект незавершенного строительства)								
Система координат МСК-34, зона 1							Зона № 1	
Обоз- начение харак- терных точек границ	Содержатся в Едином государственном реестре недвижимости			Определены в ходе выполнения комплексных кадастровых работ			Метод определения координат	Формулы, примененные для расчета средней квадратической погрешности определения координат характерных точек (Mt), м, с подставленными в такие формулы значениями и итоговые (вычисленные) значения Mt, м
	координаты, м		Радиус, м	координаты, м		Радиус, м		
	X	Y	R	X	Y	R		
1	2	3	4	5	6	7	8	9
59	464 796,21	1 274 282,84	—	—	—	—	—	—
60	464 793,48	1 274 289,61	—	—	—	—		
61	464 785,69	1 274 286,48	—	—	—	—		
62	464 786,89	1 274 283,50	—	—	—	—		
63	464 788,74	1 274 284,25	—	—	—	—		
64	464 790,27	1 274 280,45	—	—	—	—		
н65О	—	—	—	464 779,61	1 274 286,43	—	Метод спутниковых геодезических измерений (определений)	$\sqrt{(0,08^2 + 0,06^2)} = 0,10$
н66О	—	—	—	464 786,83	1 274 290,05	—		
н67О	—	—	—	464 783,64	1 274 296,26	—		

1	2	3	4	5	6	7	8	9
н68О	—	—	—	464 776,45	1 274 292,57	—	Метод спутниковых геодезических измерений (определений)	$\sqrt{(0,08^2 + 0,06^2)} = 0,10$
н65О	—	—	—	464 779,61	1 274 286,43	—		
2. Иные сведения об объекте недвижимости с кадастровым номером							34:30:120002:397	:
1.	—							
3. Пояснения к сведениям об объекте недвижимости с кадастровым номером							34:30:120002:397	:
1.	—							
1. Сведения о характерных точках контура							здания	
							вид объекта недвижимости (здание, сооружение, объект незавершенного строительства)	
с кадастровым номером							34:30:120002:446	:
Система координат							МСК-34, зона 1	Зона № 1
Обозначение характерных точек границ	Содержатся в Едином государственном реестре недвижимости			Определены в ходе выполнения комплексных кадастровых работ			Метод определения координат	Формулы, примененные для расчета средней квадратической погрешности определения координат характерных точек (Mt), м, с подставленными в такие формулы значениями и итоговые (вычисленные) значения Mt, м
	координаты, м		Радиус, м	координаты, м		Радиус, м		
	X	Y	R	X	Y	R		
1	2	3	4	5	6	7	8	9
352	464 326,04	1 275 119,91	—	—	—	—	—	—
353	464 324,86	1 275 123,63	—	—	—	—		
354	464 322,86	1 275 122,99	—	—	—	—		
355	464 321,72	1 275 126,57	—	—	—	—		
356	464 315,33	1 275 124,53	—	—	—	—		
357	464 317,65	1 275 117,24	—	—	—	—		
н358О	—	—	—	464 311,08	1 275 116,41	—	Метод спутниковых геодезических измерений (определений)	$\sqrt{(0,08^2 + 0,06^2)} = 0,10$
н359О	—	—	—	464 300,37	1 275 113,06	—		
н360О	—	—	—	464 302,43	1 275 105,59	—		
н361О	—	—	—	464 311,15	1 275 108,00	—		

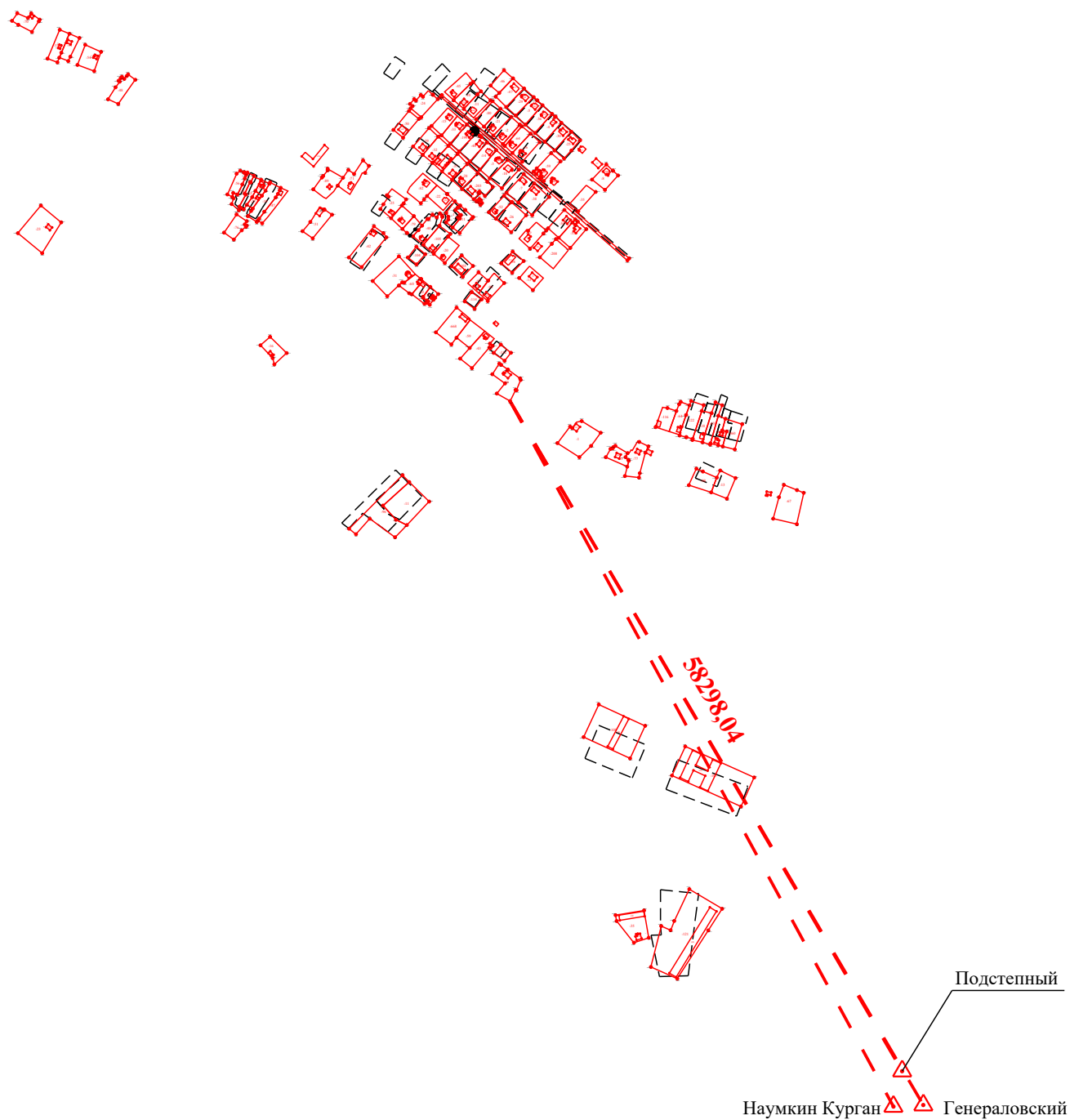
1	2	3	4	5	6	7	8	9
н362О	—	—	—	464 310,01	1 275 112,13	—	Метод спутниковых геодезических измерений (определений)	$\sqrt{(0,08^2 + 0,06^2)} = 0,10$
н363О	—	—	—	464 312,10	1 275 112,71	—		
н358О	—	—	—	464 311,08	1 275 116,41	—		
2. Иные сведения об объекте недвижимости с кадастровым номером							34:30:120002:446	:
1.	—							
3. Пояснения к сведениям об объекте недвижимости с кадастровым номером							34:30:120002:446	:
1.	—							
1. Сведения о характерных точках контура здания								
с кадастровым номером 34:30:120002:455 : вид объекта недвижимости (здание, сооружение, объект незавершенного строительства)								
Система координат				МСК-34, зона 1			Зона № 1	
Обоз- начение харак- терных точек границ	Содержатся в Едином государственном реестре недвижимости			Определены в ходе выполнения комплексных кадастровых работ			Метод определения координат	Формулы, примененные для расчета средней квадратической погрешности определения координат характерных точек (Mt), м, с подставленными в такие формулы значениями и итоговые (вычисленные) значения Mt, м
	координаты, м		Радиус, м	координаты, м		Радиус, м		
	X	Y	R	X	Y	R		
1	2	3	4	5	6	7	8	9
9	464 319,24	1 275 148,37	—	—	—	—	—	—
10	464 318,14	1 275 152,32	—	—	—	—		
11	464 315,97	1 275 151,71	—	—	—	—		
12	464 314,94	1 275 155,37	—	—	—	—		
13	464 308,54	1 275 153,57	—	—	—	—		
14	464 310,68	1 275 145,97	—	—	—	—		
н15О	—	—	—	464 302,63	1 275 137,00	—	Метод спутниковых геодезических измерений (определений)	$\sqrt{(0,08^2 + 0,06^2)} = 0,10$
н16О	—	—	—	464 301,53	1 275 140,95	—		
н17О	—	—	—	464 299,36	1 275 140,34	—		

1	2	3	4	5	6	7	8	9
н18О	—	—	—	464 298,33	1 275 144,00	—	Метод спутниковых геодезических измерений (определений)	$\sqrt{(0,08^2 + 0,06^2)} = 0,10$
н19О	—	—	—	464 291,93	1 275 142,20	—		
н20О	—	—	—	464 294,07	1 275 134,60	—		
н15О	—	—	—	464 302,63	1 275 137,00	—		
2. Иные сведения об объекте недвижимости с кадастровым номером							34:30:120002:455	:
1.	—							
3. Пояснения к сведениям об объекте недвижимости с кадастровым номером							34:30:120002:455	:
1.	—							
1. Сведения о характерных точках контура здания								
вид объекта недвижимости (здание, сооружение, объект незавершенного строительства)								
с кадастровым номером 34:30:120002:667 :								
Система координат МСК-34, зона 1							Зона № 1	
Обозначение характерных точек границ	Содержатся в Едином государственном реестре недвижимости			Определены в ходе выполнения комплексных кадастровых работ			Метод определения координат	Формулы, примененные для расчета средней квадратической погрешности определения координат характерных точек (Mt), м, с подставленными в такие формулы значениями и итоговые (вычисленные) значения Mt, м
	координаты, м		Радиус, м	координаты, м		Радиус, м		
	X	Y	R	X	Y	R		
1	2	3	4	5	6	7	8	9
300	464 546,02	1 274 639,59	—	—	—	—	—	—
301	464 537,74	1 274 652,01	—	—	—	—		
302	464 532,31	1 274 648,40	—	—	—	—		
303	464 540,60	1 274 635,97	—	—	—	—		
н304О	—	—	—	464 544,74	1 274 643,84	—	Метод спутниковых геодезических измерений (определений)	$\sqrt{(0,08^2 + 0,06^2)} = 0,10$
н305О	—	—	—	464 535,62	1 274 655,24	—		
н306О	—	—	—	464 530,29	1 274 650,98	—		

1	2	3	4	5	6	7	8	9
н307О	—	—	—	464 539,40	1 274 639,57	—	Метод спутниковых геодезических измерений (определений)	$\sqrt{(0,08^2 + 0,06^2)} = 0,10$
н304О	—	—	—	464 544,74	1 274 643,84	—		
2. Иные сведения об объекте недвижимости с кадастровым номером							34:30:120002:667	:
1.	—							
3. Пояснения к сведениям об объекте недвижимости с кадастровым номером							34:30:120002:667	:
1.	—							
1. Сведения о характерных точках контура							здания	
							вид объекта недвижимости (здание, сооружение, объект незавершенного строительства)	
с кадастровым номером							34:30:120002:681	:
Система координат							МСК-34, зона 1	Зона № 1
Обозначение характерных точек границ	Содержатся в Едином государственном реестре недвижимости			Определены в ходе выполнения комплексных кадастровых работ			Метод определения координат	Формулы, примененные для расчета средней квадратической погрешности определения координат характерных точек (Mt), м, с подставленными в такие формулы значениями и итоговые (вычисленные) значения Mt, м
	координаты, м		Радиус, м	координаты, м		Радиус, м		
	X	Y	R	X	Y	R		
1	2	3	4	5	6	7	8	9
102	464 611,36	1 274 558,70	—	—	—	—	—	—
103	464 606,93	1 274 564,63	—	—	—	—		
104	464 601,62	1 274 560,66	—	—	—	—		
105	464 601,76	1 274 560,46	—	—	—	—		
106	464 600,01	1 274 559,15	—	—	—	—		
107	464 602,36	1 274 556,02	—	—	—	—		
108	464 604,11	1 274 557,33	—	—	—	—		
109	464 606,06	1 274 554,73	—	—	—	—		
н110О	—	—	—	464 608,14	1 274 566,93	—	Метод спутниковых геодезических измерений (определений)	$\sqrt{(0,08^2 + 0,06^2)} = 0,10$
н111О	—	—	—	464 603,05	1 274 562,68	—		
н112О	—	—	—	464 603,20	1 274 562,49	—		

1	2	3	4	5	6	7	8	9	
н113О	—	—	—	464 601,52	1 274 561,09	—	Метод спутниковых геодезических измерений (определений)	$\sqrt{(0,08^2 + 0,06^2)} = 0,10$	
н114О	—	—	—	464 604,04	1 274 558,09	—			
н115О	—	—	—	464 605,71	1 274 559,49	—			
н116О	—	—	—	464 607,80	1 274 557,00	—			
н117О	—	—	—	464 612,88	1 274 561,24	—			
н110О	—	—	—	464 608,14	1 274 566,93	—			
2. Иные сведения об объекте недвижимости с кадастровым номером							34:30:120002:681	:	
1.	—								
3. Пояснения к сведениям об объекте недвижимости с кадастровым номером							34:30:120002:681	:	
1.	—								

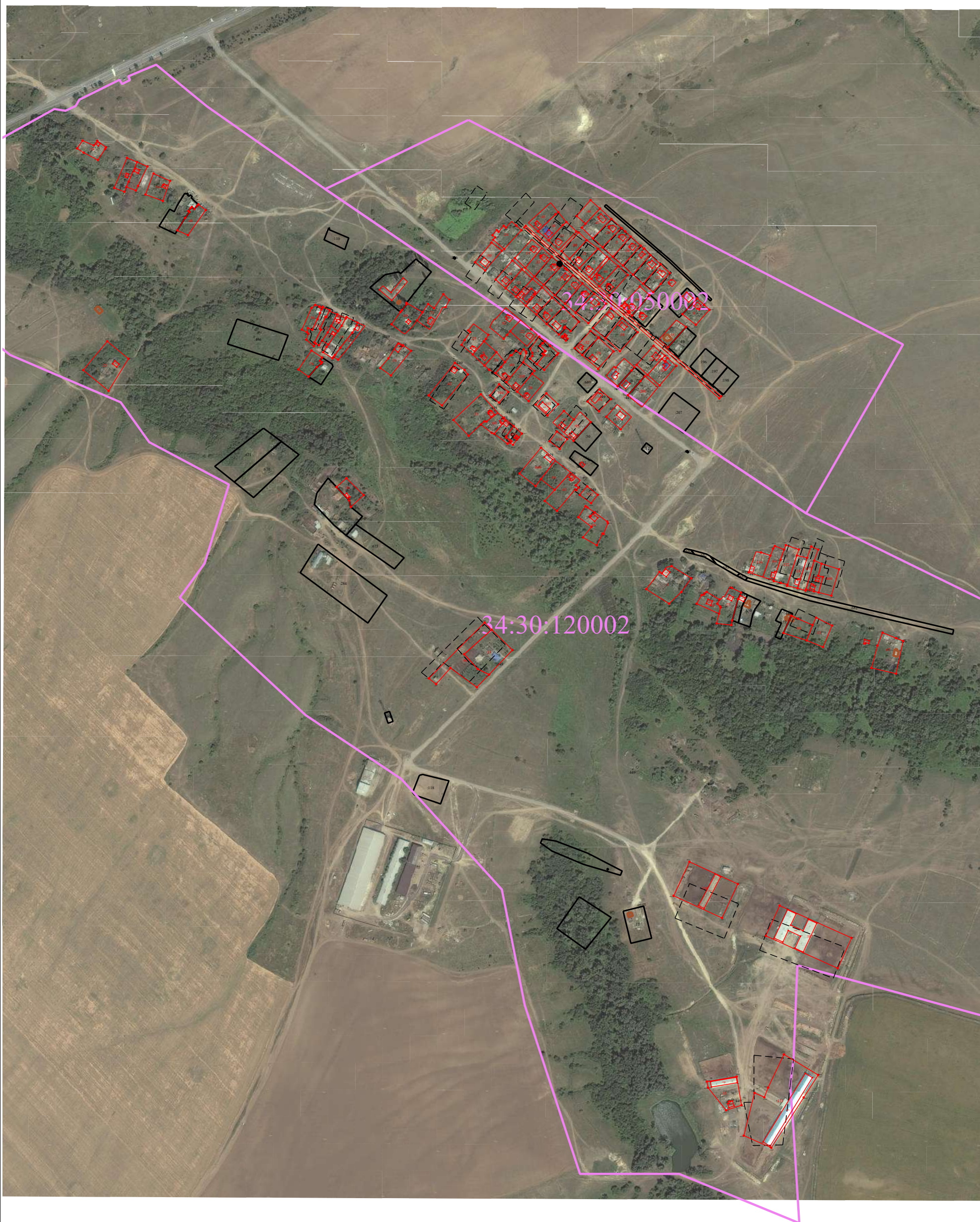
Схема геодезических построений



Условные обозначения:

- GPS - вектор
- Пункт ГГС

Схема границ земельных участков






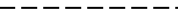






Масштаб 1:7 000

КАРТА-ПЛАН ТЕРРИТОРИИ

Схема границ земельных участков

Условные обозначения:

- | | |
|---|---|
|  | – существующая часть границы земельного участка, |
|  | – вновь образованная или уточненная часть границы земельного участка, |
|  | – характерная точка границы земельного участка, |
|  | – часть контура здания, сооружения, объекта незавершенного строительства, образованного проекцией существующего наземного конструктивного элемента здания, сооружения, объекта незавершенного строительства, |
|  | – часть контура здания, сооружения, объекта незавершенного строительства, образованного проекцией вновь образованного наземного конструктивного элемента здания, сооружения, объекта незавершенного строительства, |
|  | – часть контура здания, сооружения, объекта незавершенного строительства, образованного проекцией существующего надземного конструктивного элемента здания, сооружения, объекта незавершенного строительства, |
|  | – часть контура здания, сооружения, объекта незавершенного строительства, образованного проекцией вновь образованного надземного конструктивного элемента здания, сооружения, объекта незавершенного строительства, |
|  | – часть контура здания, сооружения, объекта незавершенного строительства, образованного проекцией существующего подземного конструктивного элемента здания, сооружения, объекта незавершенного строительства, |
|  | – часть контура здания, сооружения, объекта незавершенного строительства, образованного проекцией вновь образованного подземного конструктивного элемента здания, сооружения, объекта незавершенного строительства, |
|  | – характерная точка контура здания, |