

## КАРТА-ПЛАН ТЕРРИТОРИИ

### Пояснительная записка

#### 1. Сведения о территории выполнения комплексных кадастровых работ:

*34:30:120001*

(наименование субъекта Российской Федерации, муниципального образования, населенного пункта, уникальные учетные номера кадастровых кварталов, иные сведения, позволяющие определить местоположение территории, на которой выполняются комплексные кадастровые работы, например, наименование садоводческого или огороднического некоммерческого товарищества, гаражного кооператива, элемента планировочной структуры)

#### 2. Основания выполнения комплексных кадастровых работ:

Наименование, дата и номер документа, на основании которого выполняются комплексные кадастровые работы:

*Муниципальный контракт № 0003 от 14 апреля 2025 г., выдан Администрация Суровикинского муниципального района Волгоградской области*

#### 3. Дата подготовки карты-плана территории: 7 июля 2025 г.

#### 4. Сведения о заказчике(ах) комплексных кадастровых работ:

В отношении юридического лица, органа местного самоуправления муниципального района, муниципального округа или городского округа либо уполномоченного исполнительного органа государственной власти субъекта Российской Федерации:

полное или сокращенное (в случае, если имеется) наименование: Администрация Суровикинского Муниципального района Волгоградской области

основной государственный регистрационный номер: 1023405973030

идентификационный номер налогоплательщика: 3430030524

В отношении физического лица или представителя физических или юридических лиц:

фамилия, имя, отчество (последнее - при наличии): —

страховой номер индивидуального лицевого счета в системе обязательного пенсионного страхования Российской Федерации (СНИЛС): —

Наименование и реквизиты документа, подтверждающие полномочия представителя заказчика(ов) комплексных кадастровых работ:

—

Адрес электронной почты (для направления уведомления о результатах внесения сведений в Единый государственный реестр недвижимости):

—

#### 5. Сведения об исполнителе комплексных кадастровых работ:

Полное или сокращенное (в случае, если имеется) наименование и адрес юридического лица, с которым заключен государственный или муниципальный контракт либо договор подряда на выполнение комплексных кадастровых работ:

—

Фамилия, имя, отчество кадастрового инженера (последнее - при наличии): Чиркин Евгений Александрович  
и основной государственный регистрационный номер кадастрового инженера индивидуального предпринимателя (ОГРНИП): 318344300021161

Страховой номер индивидуального лицевого счета в системе обязательного пенсионного страхования Российской Федерации (СНИЛС) кадастрового инженера: 152-892-276-89

Уникальный реестровый номер кадастрового инженера в реестре саморегулируемой организации кадастровых инженеров и дата внесения сведений о физическом лице в такой реестр: НП001325, 30 мая 2016 г.

Полное или (в случае, если имеется) сокращенное наименование саморегулируемой организации кадастровых инженеров, членом которой является кадастровый инженер:

Кадастровые инженеры юга

Контактный телефон: +79275392962

Почтовый адрес и адрес электронной почты, по которым осуществляется связь с кадастровым инженером:

гор. Волгоград, ул. им. Маршала Василевского, д. 4, кв. 18, ewgeniychirkin@mail.ru

**6. Перечень документов, использованных при подготовке карты-плана территории:**

№ п/п	Реквизиты документа				
	Вид	Дата	Номер	Наименование	Иные сведения
1	2	3	4	5	6
1	Кадастровый план территории, выдан: Филиал публично-правовой компании "Роскадастр" по Волгоградской области	19 мая 2025 г.	КУВИ-001/2025-107555514	Кадастровый план территории	—
2	Кадастровая выписка о земельном участке, выдан: Филиал публично-правовой компании "Роскадастр" по Волгоградской области	9 июня 2025 г.	КУВИ-001/2025-120536174	Выписка из ЕГРН об объекте недвижимости (земельный участок)	—
3	Кадастровая выписка о земельном участке, выдан: Филиал публично-правовой компании "Роскадастр" по Волгоградской области	9 июня 2025 г.	КУВИ-001/2025-120536165	Выписка из ЕГРН об объекте недвижимости (земельный участок)	—
4	Кадастровая выписка о земельном участке, выдан: Филиал публично-правовой компании "Роскадастр" по Волгоградской области	9 июня 2025 г.	КУВИ-001/2025-120536159	Выписка из ЕГРН об объекте недвижимости (земельный участок)	—

1	2	3	4	5	6
5	Кадастровая выписка о земельном участке, выдан: Филиал публично-правовой компании "Роскадастр" по Волгоградской области	9 июня 2025 г.	КУВИ-001/2025-120536152	Выписка из ЕГРН об объекте недвижимости (земельный участок)	—
6	Кадастровая выписка о земельном участке, выдан: Филиал публично-правовой компании "Роскадастр" по Волгоградской области	9 июня 2025 г.	КУВИ-001/2025-120536145	Выписка из ЕГРН об объекте недвижимости (земельный участок)	—
7	Кадастровая выписка о земельном участке, выдан: Филиал публично-правовой компании "Роскадастр" по Волгоградской области	9 июня 2025 г.	КУВИ-001/2025-120536133	Выписка из ЕГРН об объекте недвижимости (земельный участок)	—
8	Кадастровая выписка о земельном участке, выдан: Филиал публично-правовой компании "Роскадастр" по Волгоградской области	9 июня 2025 г.	КУВИ-001/2025-120536126	Выписка из ЕГРН об объекте недвижимости (земельный участок)	—
9	Кадастровая выписка о земельном участке, выдан: Филиал публично-правовой компании "Роскадастр" по Волгоградской области	9 июня 2025 г.	КУВИ-001/2025-120536113	Выписка из ЕГРН об объекте недвижимости (земельный участок)	—
10	Кадастровая выписка о земельном участке, выдан: Филиал публично-правовой компании "Роскадастр" по Волгоградской области	9 июня 2025 г.	КУВИ-001/2025-120536088	Выписка из ЕГРН об объекте недвижимости (земельный участок)	—
11	Кадастровая выписка о земельном участке, выдан: Филиал публично-правовой компании "Роскадастр" по Волгоградской области	9 июня 2025 г.	КУВИ-001/2025-120536086	Выписка из ЕГРН об объекте недвижимости (земельный участок)	—
12	Кадастровая выписка о земельном участке, выдан: Филиал публично-правовой компании "Роскадастр" по Волгоградской области	9 июня 2025 г.	КУВИ-001/2025-120536078	Выписка из ЕГРН об объекте недвижимости (земельный участок)	—
13	Кадастровая выписка о земельном участке, выдан: Филиал публично-правовой компании "Роскадастр" по Волгоградской области	9 июня 2025 г.	КУВИ-001/2025-120536076	Выписка из ЕГРН об объекте недвижимости (земельный участок)	—

1	2	3	4	5	6
14	Кадастровая выписка о земельном участке, выдан: Филиал публично-правовой компании "Роскадастр" по Волгоградской области	9 июня 2025 г.	КУВИ-001/2025-120536073	Выписка из ЕГРН об объекте недвижимости (земельный участок)	—
15	Кадастровая выписка о земельном участке, выдан: Филиал публично-правовой компании "Роскадастр" по Волгоградской области	9 июня 2025 г.	КУВИ-001/2025-120536069	Выписка из ЕГРН об объекте недвижимости (земельный участок)	—
16	Кадастровая выписка о земельном участке, выдан: Филиал публично-правовой компании "Роскадастр" по Волгоградской области	9 июня 2025 г.	КУВИ-001/2025-120536045	Выписка из ЕГРН об объекте недвижимости (земельный участок)	—
17	Кадастровая выписка о земельном участке, выдан: Филиал публично-правовой компании "Роскадастр" по Волгоградской области	9 июня 2025 г.	КУВИ-001/2025-120536143	Выписка из ЕГРН об объекте недвижимости (земельный участок)	—
18	Кадастровая выписка о земельном участке, выдан: Филиал публично-правовой компании "Роскадастр" по Волгоградской области	9 июня 2025 г.	КУВИ-001/2025-120536267	Выписка из ЕГРН об объекте недвижимости (земельный участок)	—
19	Кадастровая выписка о земельном участке, выдан: Филиал публично-правовой компании "Роскадастр" по Волгоградской области	9 июня 2025 г.	КУВИ-001/2025-120536005	Выписка из ЕГРН об объекте недвижимости (земельный участок)	—
20	Кадастровая выписка о земельном участке, выдан: Филиал публично-правовой компании "Роскадастр" по Волгоградской области	9 июня 2025 г.	КУВИ-001/2025-120536002	Выписка из ЕГРН об объекте недвижимости (земельный участок)	—
21	Кадастровая выписка о земельном участке, выдан: Филиал публично-правовой компании "Роскадастр" по Волгоградской области	9 июня 2025 г.	КУВИ-001/2025-120535983	Выписка из ЕГРН об объекте недвижимости (земельный участок)	—
22	Кадастровая выписка о земельном участке, выдан: Филиал публично-правовой компании "Роскадастр" по Волгоградской области	9 июня 2025 г.	КУВИ-001/2025-120535968	Выписка из ЕГРН об объекте недвижимости (земельный участок)	—

1	2	3	4	5	6
23	Кадастровая выписка о земельном участке, выдан: Филиал публично-правовой компании "Роскадастр" по Волгоградской области	9 июня 2025 г.	КУВИ-001/2025-120535957	Выписка из ЕГРН об объекте недвижимости (земельный участок)	—
24	Кадастровая выписка о земельном участке, выдан: Филиал публично-правовой компании "Роскадастр" по Волгоградской области	9 июня 2025 г.	КУВИ-001/2025-120535940	Выписка из ЕГРН об объекте недвижимости (земельный участок)	—
25	Кадастровая выписка о земельном участке, выдан: Филиал публично-правовой компании "Роскадастр" по Волгоградской области	9 июня 2025 г.	КУВИ-001/2025-120535932	Выписка из ЕГРН об объекте недвижимости (земельный участок)	—
26	Кадастровая выписка о земельном участке, выдан: Филиал публично-правовой компании "Роскадастр" по Волгоградской области	9 июня 2025 г.	КУВИ-001/2025-120535919	Выписка из ЕГРН об объекте недвижимости (земельный участок)	—
27	Кадастровая выписка о земельном участке, выдан: Филиал публично-правовой компании "Роскадастр" по Волгоградской области	9 июня 2025 г.	КУВИ-001/2025-120536822	Выписка из ЕГРН об объекте недвижимости (земельный участок)	—
28	Кадастровая выписка о земельном участке, выдан: Филиал публично-правовой компании "Роскадастр" по Волгоградской области	9 июня 2025 г.	КУВИ-001/2025-120535901	Выписка из ЕГРН об объекте недвижимости (земельный участок)	—
29	Кадастровая выписка о земельном участке, выдан: Филиал публично-правовой компании "Роскадастр" по Волгоградской области	9 июня 2025 г.	КУВИ-001/2025-120535886	Выписка из ЕГРН об объекте недвижимости (земельный участок)	—
30	Кадастровая выписка о земельном участке, выдан: Филиал публично-правовой компании "Роскадастр" по Волгоградской области	9 июня 2025 г.	КУВИ-001/2025-120535880	Выписка из ЕГРН об объекте недвижимости (земельный участок)	—
31	Кадастровая выписка о земельном участке, выдан: Филиал публично-правовой компании "Роскадастр" по Волгоградской области	9 июня 2025 г.	КУВИ-001/2025-120535903	Выписка из ЕГРН об объекте недвижимости (земельный участок)	—

1	2	3	4	5	6
32	Кадастровая выписка о земельном участке, выдан: Филиал публично-правовой компании "Роскадастр" по Волгоградской области	9 июня 2025 г.	КУВИ-001/2025-120535865	Выписка из ЕГРН об объекте недвижимости (земельный участок)	—
33	Кадастровая выписка о земельном участке, выдан: Филиал публично-правовой компании "Роскадастр" по Волгоградской области	9 июня 2025 г.	КУВИ-001/2025-120535860	Выписка из ЕГРН об объекте недвижимости (земельный участок)	—
34	Кадастровая выписка о земельном участке, выдан: Филиал публично-правовой компании "Роскадастр" по Волгоградской области	9 июня 2025 г.	КУВИ-001/2025-120535850	Выписка из ЕГРН об объекте недвижимости (земельный участок)	—
35	Кадастровая выписка о земельном участке, выдан: Филиал публично-правовой компании "Роскадастр" по Волгоградской области	9 июня 2025 г.	КУВИ-001/2025-120535834	Выписка из ЕГРН об объекте недвижимости (земельный участок)	—
36	Кадастровая выписка о земельном участке, выдан: Филиал публично-правовой компании "Роскадастр" по Волгоградской области	9 июня 2025 г.	КУВИ-001/2025-120535814	Выписка из ЕГРН об объекте недвижимости (земельный участок)	—
37	Кадастровая выписка о земельном участке, выдан: Филиал публично-правовой компании "Роскадастр" по Волгоградской области	9 июня 2025 г.	КУВИ-001/2025-120535812	Выписка из ЕГРН об объекте недвижимости (земельный участок)	—
38	Кадастровая выписка о земельном участке, выдан: Филиал публично-правовой компании "Роскадастр" по Волгоградской области	9 июня 2025 г.	КУВИ-001/2025-120535808	Выписка из ЕГРН об объекте недвижимости (земельный участок)	—
39	Кадастровая выписка о земельном участке, выдан: Филиал публично-правовой компании "Роскадастр" по Волгоградской области	9 июня 2025 г.	КУВИ-001/2025-120535804	Выписка из ЕГРН об объекте недвижимости (земельный участок)	—
40	Кадастровая выписка о земельном участке, выдан: Филиал публично-правовой компании "Роскадастр" по Волгоградской области	9 июня 2025 г.	КУВИ-001/2025-120535791	Выписка из ЕГРН об объекте недвижимости (земельный участок)	—

1	2	3	4	5	6
41	Кадастровая выписка о земельном участке, выдан: Филиал публично-правовой компании "Роскадастр" по Волгоградской области	9 июня 2025 г.	КУВИ-001/2025-120535779	Выписка из ЕГРН об объекте недвижимости (земельный участок)	—
42	Кадастровая выписка о земельном участке, выдан: Филиал публично-правовой компании "Роскадастр" по Волгоградской области	9 июня 2025 г.	КУВИ-001/2025-120535778	Выписка из ЕГРН об объекте недвижимости (земельный участок)	—
43	Кадастровая выписка о земельном участке, выдан: Филиал публично-правовой компании "Роскадастр" по Волгоградской области	9 июня 2025 г.	КУВИ-001/2025-120535774	Выписка из ЕГРН об объекте недвижимости (земельный участок)	—
44	Кадастровая выписка о земельном участке, выдан: Филиал публично-правовой компании "Роскадастр" по Волгоградской области	9 июня 2025 г.	КУВИ-001/2025-120535771	Выписка из ЕГРН об объекте недвижимости (земельный участок)	—
45	Кадастровая выписка о земельном участке, выдан: Филиал публично-правовой компании "Роскадастр" по Волгоградской области	9 июня 2025 г.	КУВИ-001/2025-120535769	Выписка из ЕГРН об объекте недвижимости (земельный участок)	—
46	Кадастровая выписка о земельном участке, выдан: Филиал публично-правовой компании "Роскадастр" по Волгоградской области	9 июня 2025 г.	КУВИ-001/2025-120535762	Выписка из ЕГРН об объекте недвижимости (земельный участок)	—
47	Кадастровая выписка о земельном участке, выдан: Филиал публично-правовой компании "Роскадастр" по Волгоградской области	9 июня 2025 г.	КУВИ-001/2025-120536352	Выписка из ЕГРН об объекте недвижимости (земельный участок)	—
48	Кадастровая выписка о земельном участке, выдан: Филиал публично-правовой компании "Роскадастр" по Волгоградской области	9 июня 2025 г.	КУВИ-001/2025-120535759	Выписка из ЕГРН об объекте недвижимости (земельный участок)	—
49	Кадастровая выписка о земельном участке, выдан: Филиал публично-правовой компании "Роскадастр" по Волгоградской области	9 июня 2025 г.	КУВИ-001/2025-120535758	Выписка из ЕГРН об объекте недвижимости (земельный участок)	—

1	2	3	4	5	6
50	Кадастровая выписка о земельном участке, выдан: Филиал публично-правовой компании "Роскадастр" по Волгоградской области	10 июня 2025 г.	КУВИ-001/2025-120535832	Выписка из ЕГРН об объекте недвижимости (земельный участок)	—
51	Кадастровая выписка о земельном участке, выдан: Филиал публично-правовой компании "Роскадастр" по Волгоградской области	16 июня 2025 г.	КУВИ-001/2025-123513799	Выписка из ЕГРН об объекте недвижимости (земельный участок)	—
52	Кадастровая выписка о земельном участке, выдан: Филиал публично-правовой компании "Роскадастр" по Волгоградской области	16 июня 2025 г.	КУВИ-001/2025-123513792	Выписка из ЕГРН об объекте недвижимости (земельный участок)	—
53	Кадастровая выписка о земельном участке, выдан: Филиал публично-правовой компании "Роскадастр" по Волгоградской области	16 июня 2025 г.	КУВИ-001/2025-123513784	Выписка из ЕГРН об объекте недвижимости (земельный участок)	—
54	Кадастровая выписка о земельном участке, выдан: Филиал публично-правовой компании "Роскадастр" по Волгоградской области	16 июня 2025 г.	КУВИ-001/2025-123513777	Выписка из ЕГРН об объекте недвижимости (земельный участок)	—
55	Кадастровая выписка о земельном участке, выдан: Филиал публично-правовой компании "Роскадастр" по Волгоградской области	16 июня 2025 г.	КУВИ-001/2025-123513773	Выписка из ЕГРН об объекте недвижимости (земельный участок)	—
56	Кадастровая выписка о земельном участке, выдан: Филиал публично-правовой компании "Роскадастр" по Волгоградской области	16 июня 2025 г.	КУВИ-001/2025-123513769	Выписка из ЕГРН об объекте недвижимости (земельный участок)	—
57	Кадастровая выписка о земельном участке, выдан: Филиал публично-правовой компании "Роскадастр" по Волгоградской области	16 июня 2025 г.	КУВИ-001/2025-123513762	Выписка из ЕГРН об объекте недвижимости (земельный участок)	—
58	Кадастровая выписка о земельном участке, выдан: Филиал публично-правовой компании "Роскадастр" по Волгоградской области	16 июня 2025 г.	КУВИ-001/2025-123513754	Выписка из ЕГРН об объекте недвижимости (земельный участок)	—



1	2	3	4	5	6
59	Кадастровая выписка о земельном участке, выдан: Филиал публично-правовой компании "Роскадастр" по Волгоградской области	16 июня 2025 г.	КУВИ-001/2025-123513748	Выписка из ЕГРН об объекте недвижимости (земельный участок)	—
60	Кадастровая выписка о земельном участке, выдан: Филиал публично-правовой компании "Роскадастр" по Волгоградской области	16 июня 2025 г.	КУВИ-001/2025-123513743	Выписка из ЕГРН об объекте недвижимости (земельный участок)	—
61	Кадастровая выписка о земельном участке, выдан: Филиал публично-правовой компании "Роскадастр" по Волгоградской области	16 июня 2025 г.	КУВИ-001/2025-123513741	Выписка из ЕГРН об объекте недвижимости (земельный участок)	—
62	Кадастровая выписка о земельном участке, выдан: Филиал публично-правовой компании "Роскадастр" по Волгоградской области	16 июня 2025 г.	КУВИ-001/2025-123513734	Выписка из ЕГРН об объекте недвижимости (земельный участок)	—
63	Кадастровая выписка о земельном участке, выдан: Филиал публично-правовой компании "Роскадастр" по Волгоградской области	16 июня 2025 г.	КУВИ-001/2025-123513728	Выписка из ЕГРН об объекте недвижимости (земельный участок)	—
64	Кадастровая выписка о земельном участке, выдан: Филиал публично-правовой компании "Роскадастр" по Волгоградской области	16 июня 2025 г.	КУВИ-001/2025-123513725	Выписка из ЕГРН об объекте недвижимости (земельный участок)	—
65	Кадастровая выписка о земельном участке, выдан: Филиал публично-правовой компании "Роскадастр" по Волгоградской области	16 июня 2025 г.	КУВИ-001/2025-123513722	Выписка из ЕГРН об объекте недвижимости (земельный участок)	—
66	Кадастровая выписка о земельном участке, выдан: Филиал публично-правовой компании "Роскадастр" по Волгоградской области	16 июня 2025 г.	КУВИ-001/2025-123513718	Выписка из ЕГРН об объекте недвижимости (земельный участок)	—
67	Кадастровая выписка о земельном участке, выдан: Филиал публично-правовой компании "Роскадастр" по Волгоградской области	16 июня 2025 г.	КУВИ-001/2025-123513715	Выписка из ЕГРН об объекте недвижимости (земельный участок)	—

1	2	3	4	5	6
68	Кадастровая выписка о земельном участке, выдан: Филиал публично-правовой компании "Роскадастр" по Волгоградской области	16 июня 2025 г.	КУВИ-001/2025-123513701	Выписка из ЕГРН об объекте недвижимости (земельный участок)	—
69	Кадастровая выписка о земельном участке, выдан: Филиал публично-правовой компании "Роскадастр" по Волгоградской области	16 июня 2025 г.	КУВИ-001/2025-123513712	Выписка из ЕГРН об объекте недвижимости (земельный участок)	—
70	Кадастровая выписка о земельном участке, выдан: Филиал публично-правовой компании "Роскадастр" по Волгоградской области	16 июня 2025 г.	КУВИ-001/2025-123513697	Выписка из ЕГРН об объекте недвижимости (земельный участок)	—
71	Кадастровая выписка о земельном участке, выдан: Филиал публично-правовой компании "Роскадастр" по Волгоградской области	16 июня 2025 г.	КУВИ-001/2025-123513694	Выписка из ЕГРН об объекте недвижимости (земельный участок)	—
72	Кадастровая выписка о земельном участке, выдан: Филиал публично-правовой компании "Роскадастр" по Волгоградской области	16 июня 2025 г.	КУВИ-001/2025-123513689	Выписка из ЕГРН об объекте недвижимости (земельный участок)	—
73	Кадастровая выписка о земельном участке, выдан: Филиал публично-правовой компании "Роскадастр" по Волгоградской области	16 июня 2025 г.	КУВИ-001/2025-123513686	Выписка из ЕГРН об объекте недвижимости (земельный участок)	—
74	Кадастровая выписка о земельном участке, выдан: Филиал публично-правовой компании "Роскадастр" по Волгоградской области	16 июня 2025 г.	КУВИ-001/2025-123513682	Выписка из ЕГРН об объекте недвижимости (земельный участок)	—
75	Кадастровая выписка о земельном участке, выдан: Филиал публично-правовой компании "Роскадастр" по Волгоградской области	16 июня 2025 г.	КУВИ-001/2025-123513679	Выписка из ЕГРН об объекте недвижимости (земельный участок)	—
76	Кадастровая выписка о земельном участке, выдан: Филиал публично-правовой компании "Роскадастр" по Волгоградской области	16 июня 2025 г.	КУВИ-001/2025-123513670	Выписка из ЕГРН об объекте недвижимости (земельный участок)	—

1	2	3	4	5	6
77	Кадастровая выписка о земельном участке, выдан: Филиал публично-правовой компании "Роскадастр" по Волгоградской области	16 июня 2025 г.	КУВИ-001/2025-123513665	Выписка из ЕГРН об объекте недвижимости (земельный участок)	—
78	Кадастровая выписка о земельном участке, выдан: Филиал публично-правовой компании "Роскадастр" по Волгоградской области	16 июня 2025 г.	КУВИ-001/2025-123513658	Выписка из ЕГРН об объекте недвижимости (земельный участок)	—
79	Кадастровая выписка о земельном участке, выдан: Филиал публично-правовой компании "Роскадастр" по Волгоградской области	16 июня 2025 г.	КУВИ-001/2025-123513652	Выписка из ЕГРН об объекте недвижимости (земельный участок)	—
80	Материалы картографо-геодезического фонда, выдан: ФГБУ "Центр геодезии, картографии и ИПД"	8 июня 2021 г.	111/8483	Выписка координат из каталога геодезических пунктов в МСК-34	—
81	Материалы картографо-геодезического фонда, выдан: ФГБУ "Центр геодезии, картографии и ИПД"	15 июля 2020 г.	120/8457	Выписка координат из каталога геодезических пунктов	—
82	Карта (план) объекта землеустройства, выдан: ИП Чиркин Е.А.	7 июля 2025 г.	б/н	Карта-план территории	—
<b>7. Пояснения к карте-плану территории:</b>					

Пояснительная записка
<p>Настоящая карта-план территории разработана в результате проведения комплексных кадастровых работ на территории кадастрового квартала 34:30:120001 (х. Синяпкинский)</p> <p>Карта-план территории кадастрового квартала 34:30:120001 утверждена Постановлением об утверждении карта-планов территорий, подготовленных в результате выполнения комплексных кадастровых работ в границах кадастровых кварталов Суровикинского муниципального района Волгоградской области:</p> <p>Неотъемлемой частью КПТР является:</p> <ul style="list-style-type: none"> <li>- акт согласования границ земельных участков, который включен в состав Приложения. Согласно данного акта, границы всех земельных участков являются согласованными;</li> <li>- протокол заседания согласительной комиссии по вопросу согласования местоположения границ земельных участков, расположенных в границах кадастрового квартала с учетным номером 34:30:120001 при выполнении комплексных кадастровых работ в соответствии с муниципальным контрактом от 14 апреля 2025г. № 0003.</li> </ul> <p>Заключение согласительной комиссии по результатам ее работы не составлялось, в связи с непоступлением возражений заинтересованных лиц относительно местоположения границ земельных участков, определенных в ходе выполнения комплексных кадастровых работ.</p> <p>В соответствии с п.12 Требований к подготовке карты-плана территории, в таком случае приводятся реквизиты Протокола заседания согласительной комиссии. Реквизиты данного протокола указаны в разделе "Исходные данные"</p> <p>В результате выполнения комплексных кадастровых работ:</p> <ol style="list-style-type: none"> <li>1) обеспечивается уточнение границ 25 земельных участков;</li> <li>2) обеспечивается исправление границ, сведения о которых уже внесены в ЕГРН, 14 земельных участков;</li> <li>3) обеспечивается исправление реестровых ошибок в сведениях о местоположении границ объектов капитального строительства по отношению к 3 объектам недвижимости;</li> <li>4) осуществляется уточнение местоположения на земельных участках границ 30 объектов капитального строительства.</li> </ol> <p>Сведения об остальных объектах недвижимости либо уже внесены в ЕГРН и не требуют уточнения, либо не вносятся в карту-план территории по причинам, описаным в данной пояснительной записке.</p> <p>В ходе выполнения кадастровых работ проведен анализ материалов, согласно сведений ЕГРН, представленных в виде кадастровых планов территорий и выписок из ЕГРН в отношении земельных участков и объектов капитального строительства, картографические материалы и материалы из фонда данных, полученных в результате проведения землеустройства, действующие правила землепользования и застройки. утвержденные применительно к данной территории работ.</p> <p>Так, земельные участки, в отношении которых проводятся комплексные кадастровые работы, расположены в х. Стародеребновский, в градостроительной зоне застройки индивидуальными жилыми домами Ж1, для которой установлены предельные минимальные (300 кв.м.). максимальные (5000 кв.м.) размеры земельных участков. Правила землепользования и застройки утверждены Решением "О внесении изменений в ПЗиЗ Сысоевского сельского поселения Суровикинского муниципального района от 12.12.2012 г. № 23/231" от 04.02.2025 г. № 5/37, ссылка на официальный источник: <a href="https://fgistp.economy.gov.ru/lk/#/document-show/363041">https://fgistp.economy.gov.ru/lk/#/document-show/363041</a></p> <p>Координаты характерных точек границ земельных участков и объектов капитального строительства получены методом спутниковых геодезических определений. Границы земельных участков определены по ограждениям на местности, существующим на местности 15 и более лет.</p>
Сведения о заказчике
<p>Комплексные кадастровые работы выполнены в рамках исполнения муниципального контракта № 0003 от 14.04.2025 г.</p> <p>Заказчиком комплексных кадастровых работ является Администрация Суровикинского Муниципального района Волгоградской области.</p>

Сведения о кадастровом инженерере
Карта-план территории подготовлен кадастровым инженером Чиркиным Евгением Александровичем (квалификационный аттестат № 34-14-538 от 22.08.2014), включенным в реестр членов Ассоциации СРО "Кадастровые инженеры юга" 30.052016 г. № НП001325. Номер регистрации в государственном реестре лиц, осуществляющих кадастровую деятельность – 31758. Страховой номер индивидуального лицевого счета в системе обязательного пенсионного страхования Российской Федерации (СНИЛС) 152-892-276 89.
Сведения об уточняемых земельных участках
<p>В ходе проведения комплексных кадастровых работ были уточнены местоположение и площадь земельных участков, в результате которых расхождение площади уточняемых земельных участков по сведениям единого государственного реестра недвижимости и фактической не превышает предельного минимального размера, установленного ПЗЗ</p> <p>В соответствии с п. 19 Требований к подготовке и оформлению карты-плана территории, для определения местоположения границ земельных участков при выполнении комплексных кадастровых работ используются сведения единой электронной картографической основы и материалы землеустроительной документации, содержащейся в государственном фонде данных, полученных в результате проведения землеустройства.</p> <p>При уточнении границ земельного участка их местоположение определяется исходя из сведений, содержащихся в документе, подтверждающем право на земельный участок, или при отсутствии такого документа исходя из сведений, содержащихся в документах, определявших местоположение границ земельного участка при его образовании. В случае отсутствия в документах сведений о местоположении границ земельного участка их местоположение определяется в соответствии с утвержденным в установленном законодательством о градостроительной деятельности порядке проектом межевания территории. При отсутствии в утвержденном проекте межевания территории сведений о таком земельном участке его границами являются границы, существующие на местности пятнадцать и более лет и закрепленные с использованием природных объектов или объектов искусственного происхождения.</p> <p>Также в настоящей КПТР исправляются реестровые ошибки в сведениях о земельных участках. Реестровые ошибки заключаются в несоответствии координатного описания характерных точек границ земельных участков их фактическому положению на местности, выявленному в ходе натурного обследования при проведении комплексных кадастровых работ.</p> <p>В отношении всех уточняемых земельных участков границы определены по искусственным ограждениям, существующим на местности 15 и более лет(деревянные, шиферные заборы и сетчатые ограждения).</p> <p>К снятию из ЕГРН сведений подлежат земельные участки с кадастровыми номерами: 34:30:120001:12, 34:30:120001:17, 34:30:120001:18, 34:30:120001:20, 34:30:120001:22, 34:30:120001:23, 34:30:120001:28, 34:30:120001:31, 34:30:120001:32, 34:30:120001:36, 34:30:120001:37, 34:30:120001:38, 34:30:120001:4, 34:30:120001:41, 34:30:120001:43, 34:30:120001:45, 34:30:120001:49, 34:30:120001:51, 34:30:120001:52, 34:30:120001:53, 34:30:120001:54, 34:30:120001:59, 34:30:120001:6, 34:30:120001:60, 34:30:120001:61, 34:30:120001:7, 34:30:120001:9.</p> <p>ЗУ 34:30:120001:29, 34:30:120001:34, 34:30:120001:40 не уточняются в КПТР, т.к. отсутствует информация о документах, в которых установлены границы земельных участков при их образовании.</p> <p>ЗУ 34:30:120001:24, 34:30:120001:48 расположены в кадастровом квартале 34:30:120004.</p>

Описание местоположения здания, сооружения, объекта незавершенного строительства на земельном участке

В ходе проведения комплексных кадастровых работ было уточнено местоположение границ объектов капитального строительства на земельных участках.

К снятию сведений из ЕГРН подлежат объекты капитального строительства с кадастровыми номерами: 34:30:120001:100, 34:30:120001:102, 34:30:120001:104, 34:30:120001:105, 34:30:120001:108, 34:30:120001:109, 34:30:120001:110, 34:30:120001:112, 34:30:120001:117, 34:30:120001:122, 34:30:120001:123, 34:30:120001:124, 34:30:120001:125, 34:30:120001:126, 34:30:120001:128, 34:30:120001:71, 34:30:120001:73, 34:30:120001:74, 34:30:120001:78, 34:30:120001:79, 34:30:120001:80, 34:30:120001:81, 34:30:120001:82, 34:30:120001:88, 34:30:120001:90, 34:30:120001:91, 34:30:120001:92, 34:30:120001:94, 34:30:120001:97, 34:30:120001:98

ОКС 34:30:120001:96 дублирует сведения об ОКС 34:30:120001:150;  
ОКС 34:30:120001:118 дублирует сведения об ОКС 34:30:120001:151;  
ОКС 34:30:120001:148 дублирует сведения об ОКС 34:30:120001:142;  
ОКС 34:30:120001:86 дублирует сведения об ОКС 34:30:120001:157.

ОКС 34:30:120001:153, 34:30:120001:154 расположены в кадастровом квартале 34:30:120004.

Сведения о пунктах геодезической сети и средствах измерений

1. Сведения о пунктах геодезической сети:

№ п/п	Вид геодезической сети	Название пункта геодезической сети и тип знака	Система координат пункта геодезической сети	Координаты пункта, м		Дата обследования 19 мая 2025 г.		
				X	Y	Сведения о состоянии		
				X	Y	наружного знака пункта	центра пункта	марки центра пункта
1	2	3	4	5	6	7	8	9
1	ГГС. 3	Подстепный, пирамида	МСК-34, зона 1	413 990,92	1 304 065,18	Не обнаружен	Сохранился	Сохранился
2	ГГС. 3	Наумкин Курган, пирамида		403 338,14	1 307 729,94			
3	ГГС. 3	Генераловский, пирамида		399 512,55	1 312 610,01			

2. Сведения об использованных средствах измерений:

№ п/п	Наименование и обозначение типа средства измерений - прибора (инструмента, аппаратуры)	Заводской или серийный номер средства измерений	Реквизиты свидетельства о поверке прибора (инструмента, аппаратуры) и (или) срок действия поверки
1	2	3	4
1	Stonex S8 GNSS	STNS84412003	свидетельство № С-ГКФ/01-04-2025/42177429, выдано 01.04.2025г., срок действия поверки - до 31.03.2026г.

Сведения об уточняемых земельных участках							
1. Сведения о характерных точках границ уточняемого земельного участка с кадастровым номером						34:30:120001:1 :	
Система координат				МСК-34, зона 1		Зона № 1	
Обоз- начение харак- терных точек границ	Координаты, м				Метод определения координат	Формулы, примененные для расчета средней квадратической погрешности определения координат характерных точек границ (Mt), с подставленными в такие формулы значениями и итоговые (вычисленные) значения Mt, м	Описание закрепления точки
	содержатся в Едином государственном реестре недвижимости		определены в результате выполнения комплексных кадастровых работ				
	X	Y	X	Y			
1	2	3	4	5	6	7	8
н94У	—	—	460 854,17	1 259 058,92	Метод спутниковых геодезических измерений (определений)	$\sqrt{(0,08^2 + 0,06^2)} = 0,10$	—
н95У	—	—	460 865,56	1 259 041,85			
н96У	—	—	460 881,74	1 259 021,93			
н97У	—	—	460 898,68	1 259 037,64			
н98У	—	—	460 911,22	1 259 046,51			
н99У	—	—	460 886,38	1 259 080,48			
н94У	—	—	460 854,17	1 259 058,92			
2. Сведения о частях границ уточняемого земельного участка с кадастровым номером						34:30:120001:1 :	
Обозначение части границ		Горизонтальное проложение (S), м	Описание прохождения части границ		Сведения о согласовании местоположения границ (согласовано/спорное)		
от т.	до т.						
1	2	3	4		5		
н94У	н95У	20,52	—		согласовано		
н95У	н96У	25,66					
н96У	н97У	23,10					
н97У	н98У	15,36					
н98У	н99У	42,08					

1	2	3	4	5
н99У	н94У	38,76	—	согласовано

**3. Сведения о характеристиках уточняемого земельного участка с кадастровым номером** 34:30:120001:1 :

№ п/п	Наименование характеристики земельного участка	Значение характеристики
1	2	3
1.	Адрес земельного участка	—
1.1.	Сведения о местоположении земельного участка (при отсутствии адреса) в структурированном в соответствии с федеральной информационной адресной системой виде	404429, Российская Федерация, Волгоградская область, Суrowsикинский р-н, Синяпкинский х, Школьная ул, д 9
1.2.	Дополнительные сведения о местоположении земельного участка	—
2.	Площадь земельного участка ± величина погрешности определения (вычисления) площади ( $P \pm \Delta P$ ), м²	$1\,700 \pm 14,00$
3.	Формула, примененная для вычисления предельной погрешности определения площади земельного участка, с подставленными значениями и итоговые (вычисленные) значения	$3,5 * 0,10 * \sqrt{(1\,700,00)} = 14$
4.	Площадь земельного участка согласно сведениям Единого государственного реестра недвижимости (Ркад), м²	1 700,00
5.	Оценка расхождения Р и Ркад ( $P - P_{\text{кад}}$ ), м²	0
6.	Предельный минимальный и максимальный размеры земельного участка ( $P_{\text{мин}}$ и $P_{\text{макс}}$ ), м²	$P_{\text{мин}} = 300$ $P_{\text{макс}} = 5\,000$
7.	Вид (виды) разрешенного использования	для приусадебного хозяйства
7.1.	Дополнительные сведения об использовании земельного участка	—
8.	Кадастровый или иной государственный учетный номер (инвентарный) здания, сооружения, объекта незавершенного строительства, расположенного на земельном участке	34:30:120001:151
9.	Сведения о земельных участках (землях общего пользования, территории общего пользования), посредством которых обеспечивается доступ	Земли общего пользования
10.	Иные сведения	—

**4. Пояснения к сведениям об уточняемом земельном участке с кадастровым номером** 34:30:120001:1 :

1.	—
----	---



1. Сведения о характерных точках границ уточняемого земельного участка с кадастровым номером

34:30:120001:2

:

Система координат

МСК-34, зона 1

Зона №

1

Обоз- начение харак- терных точек границ	Координаты, м				Метод определения координат	Формулы, примененные для расчета средней квадратической погрешности определения координат характерных точек границ (Mt), с подставленными в такие формулы значениями и итоговые (вычисленные) значения Mt, м	Описание закрепления точки
	содержатся в Едином государственном реестре недвижимости		определены в результате выполнения комплексных кадастровых работ				
	X	Y	X	Y			
1	2	3	4	5	6	7	8
н117У	—	—	460 957,47	1 258 896,36	Метод спутниковых геодезических измерений (определений)	$\sqrt{(0,08^2 + 0,06^2)} = 0,10$	—
н118У	—	—	460 917,11	1 258 916,79			
н119У	—	—	460 910,71	1 258 920,03			
н120У	—	—	460 904,38	1 258 922,89			
н121У	—	—	460 900,84	1 258 916,19			
н122У	—	—	460 889,34	1 258 892,09			
н123У	—	—	460 919,85	1 258 875,74			
н124У	—	—	460 920,79	1 258 877,33			
н125У	—	—	460 941,81	1 258 864,85			
н117У	—	—	460 957,47	1 258 896,36			

2. Сведения о частях границ уточняемого земельного участка с кадастровым номером

34:30:120001:2

:

Обозначение части границ		Горизонтальное проложение (S), м	Описание прохождения части границ	Сведения о согласовании местоположения границ (согласовано/спорное)
от т.	до т.			
1	2	3	4	5

1	2	3	4	5
н117У	н118У	45,24	—	согласовано
н118У	н119У	7,17		
н119У	н120У	6,95		
н120У	н121У	7,58		
н121У	н122У	26,70		
н122У	н123У	34,61		
н123У	н124У	1,85		
н124У	н125У	24,45		
н125У	н117У	35,19		

**3. Сведения о характеристиках уточняемого земельного участка с кадастровым номером** 34:30:120001:2 :

№ п/п	Наименование характеристики земельного участка	Значение характеристики
1	2	3
1.	Адрес земельного участка	—
1.1.	Сведения о местоположении земельного участка (при отсутствии адреса) в структурированном в соответствии с федеральной информационной адресной системой виде	404429, Российская Федерация, Волгоградская область, Суровикинский р-н, Синяпкинский х, Озерная ул, д 16
1.2.	Дополнительные сведения о местоположении земельного участка	—
2.	Площадь земельного участка ± величина погрешности определения (вычисления) площади ( $P \pm \Delta P$ ), м²	$2\,060 \pm 16,00$
3.	Формула, примененная для вычисления предельной погрешности определения площади земельного участка, с подставленными значениями и итоговые (вычисленные) значения	$3,5 * 0,10 * \sqrt{(2\,060,00)} = 16$
4.	Площадь земельного участка согласно сведениям Единого государственного реестра недвижимости (Ркад), м²	2 060,00
5.	Оценка расхождения Р и Ркад ( $P - P_{кад}$ ), м²	0
6.	Предельный минимальный и максимальный размеры земельного участка (Рмин и Рмакс), м²	Рмин = 300 Рмакс = 5 000
7.	Вид (виды) разрешенного использования	для ведения личного подсобного хозяйства
7.1.	Дополнительные сведения об использовании земельного участка	—
8.	Кадастровый или иной государственный учетный номер (инвентарный) здания, сооружения, объекта незавершенного строительства, расположенного на земельном участке	34:30:000000:2009

1	2				3		
9.	Сведения о земельных участках (землях общего пользования, территории общего пользования), посредством которых обеспечивается доступ				Земли общего пользования		
10.	Иные сведения				—		
4. Пояснения к сведениям об уточняемом земельном участке с кадастровым номером 34:30:120001:2 :							
1.	—						
1. Сведения о характерных точках границ уточняемого земельного участка с кадастровым номером 34:30:120001:3 :							
Система координат МСК-34, зона 1 Зона № 1							
Обоз- начение харак- терных точек границ	Координаты, м				Метод определения координат	Формулы, примененные для расчета средней квадратической погрешности определения координат характерных точек границ (Mt), с подставленными в такие формулы значениями и итоговые (вычисленные) значения Mt, м	Описание закрепления точки
	содержатся в Едином государственном реестре недвижимости		определены в результате выполнения комплексных кадастровых работ				
	X	Y	X	Y			
1	2	3	4	5	6	7	8
н1У	—	—	461 171,43	1 259 306,04	Метод спутниковых геодезических измерений (определений)	$\sqrt{(0,08^2 + 0,06^2)} = 0,10$	—
н2У	—	—	461 157,98	1 259 307,60			
н3У	—	—	461 140,63	1 259 291,86			
н4У	—	—	461 137,32	1 259 288,10			
н5У	—	—	461 129,91	1 259 273,27			
н6У	—	—	461 178,58	1 259 254,96			
н7У	—	—	461 196,97	1 259 303,13			
н8У	—	—	461 177,94	1 259 308,98			

1	2	3	4	5	6	7	8
н1У	—	—	461 171,43	1 259 306,04	Метод спутниковых геодезических измерений (определений)	$\sqrt{(0,08^2 + 0,06^2)} = 0,10$	—
2. Сведения о частях границ уточняемого земельного участка с кадастровым номером						34:30:120001:3	
Обозначение части границ		Горизонтальное проложение (S), м	Описание прохождения части границ		Сведения о согласовании местоположения границ (согласовано/спорное)		
от т.	до т.						
1	2	3	4		5		
н1У	н2У	13,54	—		согласовано		
н2У	н3У	23,43					
н3У	н4У	5,01					
н4У	н5У	16,58					
н5У	н6У	52,00					
н6У	н7У	51,56					
н7У	н8У	19,91					
н8У	н1У	7,14					
3. Сведения о характеристиках уточняемого земельного участка с кадастровым номером						34:30:120001:3	
№ п/п	Наименование характеристики земельного участка				Значение характеристики		
1	2				3		
1.	Адрес земельного участка				—		
1.1.	Сведения о местоположении земельного участка (при отсутствии адреса) в структурированном в соответствии с федеральной информационной адресной системой виде				404429, Российская Федерация, Волгоградская область, Суровикинский р-н, Синяпкинский х		
1.2.	Дополнительные сведения о местоположении земельного участка				—		
2.	Площадь земельного участка ± величина погрешности определения (вычисления) площади ( $P \pm \Delta P$ ), м²				2 207 ± 16,00		
3.	Формула, примененная для вычисления предельной погрешности определения площади земельного участка, с подставленными значениями и итоговые (вычисленные) значения				$3,5 * 0,10 * \sqrt{(2\,207,00)} = 16$		
4.	Площадь земельного участка согласно сведениям Единого государственного реестра недвижимости (Ркад), м²				2 200,00		
5.	Оценка расхождения Р и Ркад ( $P - P_{кад}$ ), м²				7		
6.	Предельный минимальный и максимальный размеры земельного участка ( $P_{мин}$ и $P_{макс}$ ), м²				$P_{мин} = 300$ $P_{макс} = 5\,000$		

1	2				3		
7.	Вид (виды) разрешенного использования				для приусадебного хозяйства		
7.1.	Дополнительные сведения об использовании земельного участка				—		
8.	Кадастровый или иной государственный учетный номер (инвентарный) здания, сооружения, объекта незавершенного строительства, расположенного на земельном участке				34:30:000000:1710		
9.	Сведения о земельных участках (землях общего пользования, территории общего пользования), посредством которых обеспечивается доступ				Земли общего пользования		
10.	Иные сведения				—		
4. Пояснения к сведениям об уточняемом земельном участке с кадастровым номером 34:30:120001:3 :							
1.	—						
1. Сведения о характерных точках границ уточняемого земельного участка с кадастровым номером 34:30:120001:5 :							
Система координат МСК-34, зона 1 Зона № 1							
Обоз- начение харак- терных точек границ	Координаты, м				Метод определения координат	Формулы, примененные для расчета средней квадратической погрешности определения координат характерных точек границ (Mt), с подставленными в такие формулы значениями и итоговые (вычисленные) значения Mt, м	Описание закрепления точки
	содержатся в Едином государственном реестре недвижимости		определены в результате выполнения комплексных кадастровых работ				
	X	Y	X	Y			
1	2	3	4	5	6	7	8
н168У	—	—	460 894,57	1 258 939,17	Метод спутниковых геодезических измерений (определений)	$\sqrt{(0,08^2 + 0,06^2)} = 0,10$	—
н169У	—	—	460 898,70	1 258 946,26			
н110У	—	—	460 899,40	1 258 947,45			
н109У	—	—	460 861,30	1 258 968,06			
н170У	—	—	460 859,00	1 258 963,37			
н171У	—	—	460 847,48	1 258 939,85			

1	2	3	4	5	6	7	8
н172У	—	—	460 885,04	1 258 920,51	Метод спутниковых геодезических измерений (определений)	$\sqrt{(0,08^2 + 0,06^2)} = 0,10$	—
н168У	—	—	460 894,57	1 258 939,17			

**2. Сведения о частях границ уточняемого земельного участка с кадастровым номером** 34:30:120001:5 :

Обозначение части границ		Горизонтальное проложение (S), м	Описание прохождения части границ	Сведения о согласовании местоположения границ (согласовано/спорное)
от т.	до т.			
1	2	3	4	5
н168У	н169У	8,21	—	согласовано
н169У	н110У	1,38		
н110У	н109У	43,32		
н109У	н170У	5,22		
н170У	н171У	26,19		
н171У	н172У	42,25		
н172У	н168У	20,95		

**3. Сведения о характеристиках уточняемого земельного участка с кадастровым номером** 34:30:120001:5 :

№ п/п	Наименование характеристики земельного участка	Значение характеристики
1	2	3
1.	Адрес земельного участка	—
1.1.	Сведения о местоположении земельного участка (при отсутствии адреса) в структурированном в соответствии с федеральной информационной адресной системой виде	404429, Российская Федерация, Волгоградская область, Суrowsикинский р-н, Синяпкинский х, Озерная ул, д 4
1.2.	Дополнительные сведения о местоположении земельного участка	—
2.	Площадь земельного участка ± величина погрешности определения (вычисления) площади ( $P \pm \Delta P$ ), м²	$1\,319 \pm 13,00$
3.	Формула, примененная для вычисления предельной погрешности определения площади земельного участка, с подставленными значениями и итоговые (вычисленные) значения	$3,5 * 0,10 * \sqrt{(1\,319,00)} = 13$
4.	Площадь земельного участка согласно сведениям Единого государственного реестра недвижимости (Ркад), м²	1 200,00
5.	Оценка расхождения Р и Ркад ( $P - P_{кад}$ ), м²	119

1	2				3		
6.	Предельный минимальный и максимальный размеры земельного участка (Рмин и Рмакс), м²				Рмин = 300 Рмакс = 5 000		
7.	Вид (виды) разрешенного использования				Для ведения личного подсобного хозяйства		
7.1.	Дополнительные сведения об использовании земельного участка				—		
8.	Кадастровый или иной государственный учетный номер (инвентарный) здания, сооружения, объекта незавершенного строительства, расположенного на земельном участке				34:30:120001:150; 34:30:000000:2009		
9.	Сведения о земельных участках (землях общего пользования, территории общего пользования), посредством которых обеспечивается доступ				Земли общего пользования		
10.	Иные сведения				—		
4. Пояснения к сведениям об уточняемом земельном участке с кадастровым номером 34:30:120001:5 :							
1.	—						
1. Сведения о характерных точках границ уточняемого земельного участка с кадастровым номером 34:30:120001:8 :							
Система координат МСК-34, зона 1 Зона № 1							
Обозначение характерных точек границ	Координаты, м				Метод определения координат	Формулы, примененные для расчета средней квадратической погрешности определения координат характерных точек границ (Mt), с подставленными в такие формулы значениями и итоговые (вычисленные) значения Mt, м	Описание закрепления точки
	содержатся в Едином государственном реестре недвижимости		определены в результате выполнения комплексных кадастровых работ				
	X	Y	X	Y			
1	2	3	4	5	6	7	8
н405У	—	—	460 900,06	1 259 381,04	Метод спутниковых геодезических измерений (определений)	$\sqrt{(0,08^2 + 0,06^2)} = 0,10$	—
н406У	—	—	460 923,65	1 259 367,59			
н407У	—	—	460 929,98	1 259 373,85			
н408У	—	—	460 932,94	1 259 372,66			
н409У	—	—	460 934,42	1 259 373,09			

1	2	3	4	5	6	7	8
н410У	—	—	460 936,62	1 259 371,92	Метод спутниковых геодезических измерений (определений)	$\sqrt{(0,08^2 + 0,06^2)} = 0,10$	—
н411У	—	—	460 941,35	1 259 381,38			
н412У	—	—	460 941,25	1 259 381,28			
н413У	—	—	460 940,97	1 259 381,57			
н414У	—	—	460 941,26	1 259 381,84			
н415У	—	—	460 941,47	1 259 381,62			
н210У	—	—	460 947,96	1 259 394,60			
н209У	—	—	460 915,23	1 259 411,97			
н405У	—	—	460 900,06	1 259 381,04			

2. Сведения о частях границ уточняемого земельного участка с кадастровым номером
34:30:120001:8

Обозначение части границ		Горизонтальное проложение (S), м	Описание прохождения части границ	Сведения о согласовании местоположения границ (согласовано/спорное)
от т.	до т.			
1	2	3	4	5
н405У	н406У	27,15	—	согласовано
н406У	н407У	8,90		
н407У	н408У	3,19		
н408У	н409У	1,54		
н409У	н410У	2,49		
н410У	н411У	10,58		
н411У	н412У	0,14		
н412У	н413У	0,40		
н413У	н414У	0,40		
н414У	н415У	0,30		
н415У	н210У	14,51		
н210У	н209У	37,05		



1	2	3	4	5
н209У	н405У	34,45	—	согласовано
3. Сведения о характеристиках уточняемого земельного участка с кадастровым номером 34:30:120001:8 :				
№ п/п	Наименование характеристики земельного участка		Значение характеристики	
1	2		3	
1.	Адрес земельного участка		—	
1.1.	Сведения о местоположении земельного участка (при отсутствии адреса) в структурированном в соответствии с федеральной информационной адресной системой виде		404429, Российская Федерация, Волгоградская область, Суровикинский р-н, Синяпкинский х, Шоссейная ул, д 10	
1.2.	Дополнительные сведения о местоположении земельного участка		—	
2.	Площадь земельного участка ± величина погрешности определения (вычисления) площади ( $P \pm \Delta P$ ), м²		1 215 ± 12,00	
3.	Формула, примененная для вычисления предельной погрешности определения площади земельного участка, с подставленными значениями и итоговые (вычисленные) значения		$3,5 \cdot 0,10 \cdot \sqrt{(1\,215,00)} = 12$	
4.	Площадь земельного участка согласно сведениям Единого государственного реестра недвижимости (Ркад), м²		1 215,00	
5.	Оценка расхождения Р и Ркад ( $P - P_{\text{кад}}$ ), м²		0	
6.	Предельный минимальный и максимальный размеры земельного участка ( $P_{\text{мин}}$ и $P_{\text{макс}}$ ), м²		$P_{\text{мин}} = 300$ $P_{\text{макс}} = 5\,000$	
7.	Вид (виды) разрешенного использования		Для ведения личного подсобного хозяйства	
7.1.	Дополнительные сведения об использовании земельного участка		—	
8.	Кадастровый или иной государственный учетный номер (инвентарный) здания, сооружения, объекта незавершенного строительства, расположенного на земельном участке		34:30:120001:115	
9.	Сведения о земельных участках (землях общего пользования, территории общего пользования), посредством которых обеспечивается доступ		Земли общего пользования	
10.	Иные сведения		—	
4. Пояснения к сведениям об уточняемом земельном участке с кадастровым номером 34:30:120001:8 :				
1.	—			

1. Сведения о характерных точках границ уточняемого земельного участка с кадастровым номером34:30:120001:10:

Система координатМСК-34, зона 1Зона №1

Обоз- начение харак- терных точек границ	Координаты, м				Метод определения координат	Формулы, примененные для расчета средней квадратической погрешности определения координат характерных точек границ (Mt), с подставленными в такие формулы значениями и итоговые (вычисленные) значения Mt, м	Описание закрепления точки
	содержатся в Едином государственном реестре недвижимости		определены в результате выполнения комплексных кадастровых работ				
	X	Y	X	Y			
1	2	3	4	5	6	7	8
н90У	—	—	460 813,23	1 259 037,32	Метод спутниковых геодезических измерений (определений)	$\sqrt{(0,08^2 + 0,06^2)} = 0,10$	—
н91У	—	—	460 846,90	1 258 992,97			
н92У	—	—	460 874,48	1 259 016,90			
н93У	—	—	460 842,64	1 259 059,70			
н90У	—	—	460 813,23	1 259 037,32			

2. Сведения о частях границ уточняемого земельного участка с кадастровым номером34:30:120001:10:

Обозначение части границ		Горизонтальное проложение (S), м	Описание прохождения части границ	Сведения о согласовании местоположения границ (согласовано/спорное)
от т.	до т.			
1	2	3	4	5
н90У	н91У	55,68	—	согласовано
н91У	н92У	36,51		
н92У	н93У	53,34		
н93У	н90У	36,96		

3. Сведения о характеристиках уточняемого земельного участка с кадастровым номером34:30:120001:10:

№ п/п	Наименование характеристики земельного участка	Значение характеристики
1	2	3

1	2	3
1.	Адрес земельного участка	—
1.1.	Сведения о местоположении земельного участка (при отсутствии адреса) в структурированном в соответствии с федеральной информационной адресной системой виде	404429, Российская Федерация, Волгоградская область, Суровикинский р-н, Синяпкинский х, Школьная ул, д 7
1.2.	Дополнительные сведения о местоположении земельного участка	—
2.	Площадь земельного участка $\pm$ величина погрешности определения (вычисления) площади ( $P \pm \Delta P$ ), м <sup>2</sup>	$2\,000 \pm 16,00$
3.	Формула, примененная для вычисления предельной погрешности определения площади земельного участка, с подставленными значениями и итоговые (вычисленные) значения	$3,5*0,10*\sqrt{(2\,000,00)} = 16$
4.	Площадь земельного участка согласно сведениям Единого государственного реестра недвижимости (Ркад), м <sup>2</sup>	2 000,00
5.	Оценка расхождения Р и Ркад ( $P - P_{кад}$ ), м <sup>2</sup>	0
6.	Предельный минимальный и максимальный размеры земельного участка ( $P_{мин}$ и $P_{макс}$ ), м <sup>2</sup>	$P_{мин} = 300$ $P_{макс} = 5\,000$
7.	Вид (виды) разрешенного использования	для приусадебного хозяйства
7.1.	Дополнительные сведения об использовании земельного участка	—
8.	Кадастровый или иной государственный учетный номер (инвентарный) здания, сооружения, объекта незавершенного строительства, расположенного на земельном участке	34:30:120001:114
9.	Сведения о земельных участках (землях общего пользования, территории общего пользования), посредством которых обеспечивается доступ	Земли общего пользования
10.	Иные сведения	Запрещение. Обременение возникает на основании: Постановление судебного пристава-исполнителя Суровикинское районное отделение ГУФССП по Волгоградской области № 239920365/3432 (64371/24/34032-ИП), выдан Суровикинское районное отделение ГУФССП по Волгоградской области Запрещение. Обременение возникает на основании: Выписка из Федеральной службы судебных приставов № 141330798/3432 (ИП 46251/21/34032-ИП)
<b>4. Пояснения к сведениям об уточняемом земельном участке с кадастровым номером <u>34:30:120001:10</u> :</b>		
1.	—	

1. Сведения о характерных точках границ уточняемого земельного участка с кадастровым номером

34:30:120001:13

:

Система координат

МСК-34, зона 1

Зона №

1

Обоз- начение харак- терных точек границ	Координаты, м				Метод определения координат	Формулы, примененные для расчета средней квадратической погрешности определения координат характерных точек границ (Mt), с подставленными в такие формулы значениями и итоговые (вычисленные) значения Mt, м	Описание закрепления точки
	содержатся в Едином государственном реестре недвижимости		определены в результате выполнения комплексных кадастровых работ				
	X	Y	X	Y			
1	2	3	4	5	6	7	8
н68У	—	—	460 965,26	1 258 915,15	Метод спутниковых геодезических измерений (определений)	$\sqrt{(0,08^2 + 0,06^2)} = 0,10$	—
н67У	—	—	460 912,33	1 258 940,40			
н120У	—	—	460 904,38	1 258 922,89			
н119У	—	—	460 910,71	1 258 920,03			
н118У	—	—	460 917,11	1 258 916,79			
н117У	—	—	460 957,47	1 258 896,36			
н68У	—	—	460 965,26	1 258 915,15			

2. Сведения о частях границ уточняемого земельного участка с кадастровым номером

34:30:120001:13

:

Обозначение части границ		Горизонтальное проложение (S), м	Описание прохождения части границ	Сведения о согласовании местоположения границ (согласовано/спорное)
от т.	до т.			
1	2	3	4	5
н68У	н67У	58,64	—	согласовано
н67У	н120У	19,23		
н120У	н119У	6,95		
н119У	н118У	7,17		
н118У	н117У	45,24		
н117У	н68У	20,34		

3. Сведения о характеристиках уточняемого земельного участка с кадастровым номером 34:30:120001:13 :		
№ п/п	Наименование характеристики земельного участка	Значение характеристики
1	2	3
1.	Адрес земельного участка	—
1.1.	Сведения о местоположении земельного участка (при отсутствии адреса) в структурированном в соответствии с федеральной информационной адресной системой виде	404429, Российская Федерация, Волгоградская область, Суrowsикинский р-н, Синяпкинский х, Озерная ул, д 1а
1.2.	Дополнительные сведения о местоположении земельного участка	—
2.	Площадь земельного участка ± величина погрешности определения (вычисления) площади ( $P \pm \Delta P$ ), м²	1 158 ± 12,00
3.	Формула, примененная для вычисления предельной погрешности определения площади земельного участка, с подставленными значениями и итоговые (вычисленные) значения	$3,5 * 0,10 * \sqrt{(1\ 158,00)} = 12$
4.	Площадь земельного участка согласно сведениям Единого государственного реестра недвижимости (Ркад), м²	1 286,00
5.	Оценка расхождения Р и Ркад ( $P - P_{кад}$ ), м²	128
6.	Предельный минимальный и максимальный размеры земельного участка (Рмин и Рмакс), м²	Рмин = 300 Рмакс = 5 000
7.	Вид (виды) разрешенного использования	для ведения личного подсобного хозяйства
7.1.	Дополнительные сведения об использовании земельного участка	—
8.	Кадастровый или иной государственный учетный номер (инвентарный) здания, сооружения, объекта незавершенного строительства, расположенного на земельном участке	34:30:000000:2009
9.	Сведения о земельных участках (землях общего пользования, территории общего пользования), посредством которых обеспечивается доступ	Земли общего пользования
10.	Иные сведения	—
4. Пояснения к сведениям об уточняемом земельном участке с кадастровым номером 34:30:120001:13 :		
1.	—	

1. Сведения о характерных точках границ уточняемого земельного участка с кадастровым номером

34:30:120001:14

:

Система координат

МСК-34, зона 1

Зона №

1

Обоз- начение харак- терных точек границ	Координаты, м				Метод определения координат	Формулы, примененные для расчета средней квадратической погрешности определения координат характерных точек границ (Mt), с подставленными в такие формулы значениями и итоговые (вычисленные) значения Mt, м	Описание закрепления точки
	содержатся в Едином государственном реестре недвижимости		определены в результате выполнения комплексных кадастровых работ				
	X	Y	X	Y			
1	2	3	4	5	6	7	8
н431У	—	—	461 008,34	1 259 457,46	Метод спутниковых геодезических измерений (определений)	$\sqrt{(0,08^2 + 0,06^2)} = 0,10$	—
н432У	—	—	460 991,50	1 259 433,81			
н433У	—	—	461 031,26	1 259 412,36			
н434У	—	—	461 046,24	1 259 432,01			
н435У	—	—	461 031,55	1 259 446,99			
н436У	—	—	461 021,66	1 259 450,54			
н431У	—	—	461 008,34	1 259 457,46			

2. Сведения о частях границ уточняемого земельного участка с кадастровым номером

34:30:120001:14

:

Обозначение части границ		Горизонтальное проложение (S), м	Описание прохождения части границ	Сведения о согласовании местоположения границ (согласовано/спорное)
от т.	до т.			
1	2	3	4	5
н431У	н432У	29,03	—	согласовано
н432У	н433У	45,18		
н433У	н434У	24,71		
н434У	н435У	20,98		
н435У	н436У	10,51		
н436У	н431У	15,01		

3. Сведения о характеристиках уточняемого земельного участка с кадастровым номером 34:30:120001:14 :		
№ п/п	Наименование характеристики земельного участка	Значение характеристики
1	2	3
1.	Адрес земельного участка	—
1.1.	Сведения о местоположении земельного участка (при отсутствии адреса) в структурированном в соответствии с федеральной информационной адресной системой виде	404429, Российская Федерация, Волгоградская область, Суrowsикинский р-н, Синяпкинский х, Шоссейная ул, д 17
1.2.	Дополнительные сведения о местоположении земельного участка	—
2.	Площадь земельного участка ± величина погрешности определения (вычисления) площади ( $P \pm \Delta P$ ), м²	$1\,300 \pm 13,00$
3.	Формула, примененная для вычисления предельной погрешности определения площади земельного участка, с подставленными значениями и итоговые (вычисленные) значения	$3,5 * 0,10 * \sqrt{(1\,300,00)} = 13$
4.	Площадь земельного участка согласно сведениям Единого государственного реестра недвижимости (Ркад), м²	1 300,00
5.	Оценка расхождения Р и Ркад ( $P - P_{\text{кад}}$ ), м²	0
6.	Предельный минимальный и максимальный размеры земельного участка (Рмин и Рмакс), м²	Рмин = 300 Рмакс = 5 000
7.	Вид (виды) разрешенного использования	для приусадебного хозяйства
7.1.	Дополнительные сведения об использовании земельного участка	—
8.	Кадастровый или иной государственный учетный номер (инвентарный) здания, сооружения, объекта незавершенного строительства, расположенного на земельном участке	34:30:120001:139
9.	Сведения о земельных участках (землях общего пользования, территории общего пользования), посредством которых обеспечивается доступ	Земли общего пользования
10.	Иные сведения	—
4. Пояснения к сведениям об уточняемом земельном участке с кадастровым номером 34:30:120001:14 :		
1.	—	

1. Сведения о характерных точках границ уточняемого земельного участка с кадастровым номером					34:30:120001:15		
Система координат					МСК-34, зона 1		
					Зона № 1		
Обоз- начение харак- терных точек границ	Координаты, м				Метод определения координат	Формулы, примененные для расчета средней квадратической погрешности определения координат характерных точек границ (Mt), с подставленными в такие формулы значениями и итоговые (вычисленные) значения Mt, м	Описание закрепления точки
	содержатся в Едином государственном реестре недвижимости		определены в результате выполнения комплексных кадастровых работ				
	X	Y	X	Y			
1	2	3	4	5	6	7	8
н144У	—	—	460 785,65	1 258 960,27	Метод спутниковых геодезических измерений (определений)	$\sqrt{(0,08^2 + 0,06^2)} = 0,10$	—
н145У	—	—	460 790,01	1 258 955,29			
н146У	—	—	460 809,31	1 258 972,15			
н147У	—	—	460 796,98	1 258 992,19			
н148У	—	—	460 786,67	1 259 003,07			
н149У	—	—	460 782,45	1 258 999,85			
н150У	—	—	460 774,92	1 259 006,64			
н151У	—	—	460 764,68	1 258 995,60			
н152У	—	—	460 762,57	1 258 992,66			
н153У	—	—	460 752,92	1 258 981,73			
н154У	—	—	460 754,72	1 258 978,94			
н155У	—	—	460 772,32	1 258 951,63			



1	2	3	4	5	6	7	8
н144У	—	—	460 785,65	1 258 960,27	Метод спутниковых геодезических измерений (определений)	$\sqrt{(0,08^2 + 0,06^2)} = 0,10$	—
2. Сведения о частях границ уточняемого земельного участка с кадастровым номером						34:30:120001:15	
Обозначение части границ		Горизонтальное проложение (S), м	Описание прохождения части границ		Сведения о согласовании местоположения границ (согласовано/спорное)		
от т.	до т.						
1	2	3	4		5		
н144У	н145У	6,62	—		согласовано		
н145У	н146У	25,63					
н146У	н147У	23,53					
н147У	н148У	14,99					
н148У	н149У	5,31					
н149У	н150У	10,14					
н150У	н151У	15,06					
н151У	н152У	3,62					
н152У	н153У	14,58					
н153У	н154У	3,32					
н154У	н155У	32,49					
н155У	н144У	15,89					
3. Сведения о характеристиках уточняемого земельного участка с кадастровым номером						34:30:120001:15	
№ п/п	Наименование характеристики земельного участка				Значение характеристики		
1	2				3		
1.	Адрес земельного участка				—		
1.1.	Сведения о местоположении земельного участка (при отсутствии адреса) в структурированном в соответствии с федеральной информационной адресной системой виде				404429, Российская Федерация, Волгоградская область, Суровикинский р-н, Синяпкинский х, Школьная ул, д 2		
1.2.	Дополнительные сведения о местоположении земельного участка				—		
2.	Площадь земельного участка ± величина погрешности определения (вычисления) площади (P ± ΔP), м²				1 780 ± 15,00		
3.	Формула, примененная для вычисления предельной погрешности определения площади земельного участка, с подставленными значениями и итоговые (вычисленные) значения				$3,5 \cdot 0,10 \cdot \sqrt{(1\,780,00)} = 15$		

1	2				3		
4.	Площадь земельного участка согласно сведениям Единого государственного реестра недвижимости (Ркад), м²				1 700,00		
5.	Оценка расхождения Р и Ркад (Р - Ркад), м²				80		
6.	Предельный минимальный и максимальный размеры земельного участка (Рмин и Рмакс), м²				Рмин = 300 Рмакс = 5 000		
7.	Вид (виды) разрешенного использования				для ведения личного подсобного хозяйства		
7.1.	Дополнительные сведения об использовании земельного участка				—		
8.	Кадастровый или иной государственный учетный номер (инвентарный) здания, сооружения, объекта незавершенного строительства, расположенного на земельном участке				34:30:120001:144		
9.	Сведения о земельных участках (землях общего пользования, территории общего пользования), посредством которых обеспечивается доступ				Земли общего пользования		
10.	Иные сведения				—		
4. Пояснения к сведениям об уточняемом земельном участке с кадастровым номером 34:30:120001:15 :							
1.	—						
1. Сведения о характерных точках границ уточняемого земельного участка с кадастровым номером 34:30:120001:16 :							
Система координат МСК-34, зона 1 Зона № 1							
Обозначение характерных точек границ	Координаты, м				Метод определения координат	Формулы, примененные для расчета средней квадратической погрешности определения координат характерных точек границ (Mt), с подставленными в такие формулы значениями и итоговые (вычисленные) значения Mt, м	Описание закрепления точки
	содержатся в Едином государственном реестре недвижимости		определены в результате выполнения комплексных кадастровых работ				
	X	Y	X	Y			
1	2	3	4	5	6	7	8
н344У	—	—	460 810,09	1 258 959,56	Метод спутниковых геодезических измерений (определений)	$\sqrt{(0,08^2 + 0,06^2)} = 0,10$	—
н345У	—	—	460 809,21	1 258 958,31			
н346У	—	—	460 796,07	1 258 930,95			

1	2	3	4	5	6	7	8
н347У	—	—	460 792,40	1 258 932,06	Метод спутниковых геодезических измерений (определений)	$\sqrt{(0,08^2 + 0,06^2)} = 0,10$	—
н348У	—	—	460 788,82	1 258 922,32			
н349У	—	—	460 827,78	1 258 907,28			
н350У	—	—	460 844,27	1 258 941,55			
н344У	—	—	460 810,09	1 258 959,56			

**2. Сведения о частях границ уточняемого земельного участка с кадастровым номером** 34:30:120001:16 :

Обозначение части границ		Горизонтальное проложение (S), м	Описание прохождения части границ	Сведения о согласовании местоположения границ (согласовано/спорное)
от т.	до т.			
1	2	3	4	5
н344У	н345У	1,53	—	согласовано
н345У	н346У	30,35		
н346У	н347У	3,83		
н347У	н348У	10,38		
н348У	н349У	41,76		
н349У	н350У	38,03		
н350У	н344У	38,63		

**3. Сведения о характеристиках уточняемого земельного участка с кадастровым номером** 34:30:120001:16 :

№ п/п	Наименование характеристики земельного участка	Значение характеристики
1	2	3
1.	Адрес земельного участка	—
1.1.	Сведения о местоположении земельного участка (при отсутствии адреса) в структурированном в соответствии с федеральной информационной адресной системой виде	404429, Российская Федерация, Волгоградская область, Суровикинский р-н, Синяпкинский х, Школьная ул, д 1
1.2.	Дополнительные сведения о местоположении земельного участка	—
2.	Площадь земельного участка ± величина погрешности определения (вычисления) площади ( $P \pm \Delta P$ ), м²	1 600 ± 14,00

1	2				3		
3.	Формула, примененная для вычисления предельной погрешности определения площади земельного участка, с подставленными значениями и итоговые (вычисленные) значения				3,5*0,10*√(1 600,00) = 14		
4.	Площадь земельного участка согласно сведениям Единого государственного реестра недвижимости (Ркад), м²				1 600,00		
5.	Оценка расхождения Р и Ркад (Р - Ркад), м²				0		
6.	Предельный минимальный и максимальный размеры земельного участка (Рмин и Рмакс), м²				Рмин = 300 Рмакс = 5 000		
7.	Вид (виды) разрешенного использования				для приусадебного хозяйства		
7.1.	Дополнительные сведения об использовании земельного участка				—		
8.	Кадастровый или иной государственный учетный номер (инвентарный) здания, сооружения, объекта незавершенного строительства, расположенного на земельном участке				34:30:120001:147		
9.	Сведения о земельных участках (землях общего пользования, территории общего пользования), посредством которых обеспечивается доступ				Земли общего пользования		
10.	Иные сведения				—		
4. Пояснения к сведениям об уточняемом земельном участке с кадастровым номером 34:30:120001:16 :							
1.	—						
1. Сведения о характерных точках границ уточняемого земельного участка с кадастровым номером 34:30:120001:19 :							
Система координат МСК-34, зона 1 Зона № 1							
Обозначение характерных точек границ	Координаты, м				Метод определения координат	Формулы, примененные для расчета средней квадратической погрешности определения координат характерных точек границ (Mt), с подставленными в такие формулы значениями и итоговые (вычисленные) значения Mt, м	Описание закрепления точки
	содержатся в Едином государственном реестре недвижимости		определены в результате выполнения комплексных кадастровых работ				
	X	Y	X	Y			
1	2	3	4	5	6	7	8
н231У	—	—	461 098,79	1 259 080,27	Метод спутниковых геодезических измерений (определений)	√(0,08² + 0,06²) = 0,10	—

1	2	3	4	5	6	7	8
н230У	—	—	461 090,14	1 259 086,66	Метод спутниковых геодезических измерений (определений)	$\sqrt{(0,08^2 + 0,06^2)} = 0,10$	—
н229У	—	—	461 086,86	1 259 088,44			
н228У	—	—	461 088,42	1 259 091,31			
н227У	—	—	461 063,89	1 259 102,79			
н288У	—	—	461 053,84	1 259 088,85			
н289У	—	—	461 042,36	1 259 071,61			
н290У	—	—	461 069,79	1 259 057,96			
н291У	—	—	461 081,75	1 259 052,01			
н231У	—	—	461 098,79	1 259 080,27			

2. Сведения о частях границ уточняемого земельного участка с кадастровым номером
34:30:120001:19
:

Обозначение части границ		Горизонтальное проложение (S), м	Описание прохождения части границ	Сведения о согласовании местоположения границ (согласовано/спорное)
от т.	до т.			
1	2	3	4	5
н231У	н230У	10,75	—	согласовано
н230У	н229У	3,73		
н229У	н228У	3,27		
н228У	н227У	27,08		
н227У	н288У	17,19		
н288У	н289У	20,71		
н289У	н290У	30,64		
н290У	н291У	13,36		
н291У	н231У	33,00		

3. Сведения о характеристиках уточняемого земельного участка с кадастровым номером
34:30:120001:19
:

№ п/п	Наименование характеристики земельного участка	Значение характеристики
1	2	3

1	2	3
1.	Адрес земельного участка	—
1.1.	Сведения о местоположении земельного участка (при отсутствии адреса) в структурированном в соответствии с федеральной информационной адресной системой виде	404429, Российская Федерация, Волгоградская область, Суровикинский р-н, Синяпкинский х, Озерная ул, д 7
1.2.	Дополнительные сведения о местоположении земельного участка	—
2.	Площадь земельного участка $\pm$ величина погрешности определения (вычисления) площади ( $P \pm \Delta P$ ), м <sup>2</sup>	$1\,572 \pm 14,00$
3.	Формула, примененная для вычисления предельной погрешности определения площади земельного участка, с подставленными значениями и итоговые (вычисленные) значения	$3,5*0,10*\sqrt{(1\,572,00)} = 14$
4.	Площадь земельного участка согласно сведениям Единого государственного реестра недвижимости (Ркад), м <sup>2</sup>	1 500,00
5.	Оценка расхождения Р и Ркад ( $P - P_{кад}$ ), м <sup>2</sup>	72
6.	Предельный минимальный и максимальный размеры земельного участка ( $P_{мин}$ и $P_{макс}$ ), м <sup>2</sup>	$P_{мин} = 300$ $P_{макс} = 5\,000$
7.	Вид (виды) разрешенного использования	Для ведения личного подсобного хозяйства
7.1.	Дополнительные сведения об использовании земельного участка	—
8.	Кадастровый или иной государственный учетный номер (инвентарный) здания, сооружения, объекта незавершенного строительства, расположенного на земельном участке	34:30:120001:77
9.	Сведения о земельных участках (землях общего пользования, территории общего пользования), посредством которых обеспечивается доступ	Земли общего пользования
10.	Иные сведения	—
<b>4. Пояснения к сведениям об уточняемом земельном участке с кадастровым номером <u>34:30:120001:19</u> :</b>		
1.	—	

1. Сведения о характерных точках границ уточняемого земельного участка с кадастровым номером					34:30:120001:21 :					
Система координат					МСК-34, зона 1			Зона № 1		
Обоз- начение харак- терных точек границ	Координаты, м				Метод определения координат	Формулы, примененные для расчета средней квадратической погрешности определения координат характерных точек границ (Mt), с подставленными в такие формулы значениями и итоговые (вычисленные) значения Mt, м	Описание закрепления точки			
	содержатся в Едином государственном реестре недвижимости		определены в результате выполнения комплексных кадастровых работ							
	X	Y	X	Y						
1	2	3	4	5	6	7	8			
н227У	—	—	461 063,89	1 259 102,79	Метод спутниковых геодезических измерений (определений)	$\sqrt{(0,08^2 + 0,06^2)} = 0,10$	—			
н228У	—	—	461 088,42	1 259 091,31						
н229У	—	—	461 086,86	1 259 088,44						
н230У	—	—	461 090,14	1 259 086,66						
н231У	—	—	461 098,79	1 259 080,27						
н232У	—	—	461 110,92	1 259 070,04						
н233У	—	—	461 124,53	1 259 092,10						
н234У	—	—	461 101,04	1 259 106,75						
н235У	—	—	461 067,03	1 259 123,34						
н236У	—	—	461 058,33	1 259 105,50						
н227У	—	—	461 063,89	1 259 102,79						

2. Сведения о частях границ уточняемого земельного участка с кадастровым номером				34:30:120001:21		:
Обозначение части границ		Горизонтальное проложение (S), м	Описание прохождения части границ	Сведения о согласовании местоположения границ (согласовано/спорное)		
от т.	до т.					
1	2	3	4	5		
н227У	н228У	27,08	—	согласовано		
н228У	н229У	3,27				
н229У	н230У	3,73				
н230У	н231У	10,75				
н231У	н232У	15,87				
н232У	н233У	25,92				
н233У	н234У	27,68				
н234У	н235У	37,84				
н235У	н236У	19,85				
н236У	н227У	6,19				
3. Сведения о характеристиках уточняемого земельного участка с кадастровым номером						
№ п/п	Наименование характеристики земельного участка		Значение характеристики			
1	2		3			
1.	Адрес земельного участка		—			
1.1.	Сведения о местоположении земельного участка (при отсутствии адреса) в структурированном в соответствии с федеральной информационной адресной системой виде		404429, Российская Федерация, Волгоградская область, Суровикинский р-н, Синяпкинский х, Озерная ул, д 9			
1.2.	Дополнительные сведения о местоположении земельного участка		—			
2.	Площадь земельного участка ± величина погрешности определения (вычисления) площади (Р ± ΔР), м²		1 400 ± 13,00			
3.	Формула, примененная для вычисления предельной погрешности определения площади земельного участка, с подставленными значениями и итоговые (вычисленные) значения		3,5*0,10*√(1 400,00) = 13			
4.	Площадь земельного участка согласно сведениям Единого государственного реестра недвижимости (Ркад), м²		1 400,00			
5.	Оценка расхождения Р и Ркад (Р - Ркад), м²		0			
6.	Предельный минимальный и максимальный размеры земельного участка (Рмин и Рмакс), м²		Рмин = 300 Рмакс = 5 000			
7.	Вид (виды) разрешенного использования		для ведения личного подсобного хозяйства			



1	2				3		
7.1.	Дополнительные сведения об использовании земельного участка				—		
8.	Кадастровый или иной государственный учетный номер (инвентарный) здания, сооружения, объекта незавершенного строительства, расположенного на земельном участке				34:30:120001:171		
9.	Сведения о земельных участках (землях общего пользования, территории общего пользования), посредством которых обеспечивается доступ				Земли общего пользования		
10.	Иные сведения				—		
4. Пояснения к сведениям об уточняемом земельном участке с кадастровым номером 34:30:120001:21 :							
1.	—						
1. Сведения о характерных точках границ уточняемого земельного участка с кадастровым номером 34:30:120001:26 :							
Система координат МСК-34, зона 1 Зона № 1							
Обозначение характерных точек границ	Координаты, м				Метод определения координат	Формулы, примененные для расчета средней квадратической погрешности определения координат характерных точек границ (Mt), с подставленными в такие формулы значениями и итоговые (вычисленные) значения Mt, м	Описание закрепления точки
	содержатся в Едином государственном реестре недвижимости		определены в результате выполнения комплексных кадастровых работ				
	X	Y	X	Y			
1	2	3	4	5	6	7	8
н398У	—	—	460 822,46	1 258 982,79	Метод спутниковых геодезических измерений (определений)	$\sqrt{(0,08^2 + 0,06^2)} = 0,10$	—
н399У	—	—	460 812,39	1 258 964,26			
н400У	—	—	460 810,70	1 258 961,11			
н344У	—	—	460 810,09	1 258 959,56			
н350У	—	—	460 844,27	1 258 941,55			
н171У	—	—	460 847,48	1 258 939,85			

1	2	3	4	5	6	7	8
н170У	—	—	460 859,00	1 258 963,37	Метод спутниковых геодезических измерений (определений)	$\sqrt{(0,08^2 + 0,06^2)} = 0,10$	—
н398У	—	—	460 822,46	1 258 982,79			
2. Сведения о частях границ уточняемого земельного участка с кадастровым номером						34:30:120001:26 :	
Обозначение части границ		Горизонтальное проложение (S), м	Описание прохождения части границ		Сведения о согласовании местоположения границ (согласовано/спорное)		
от т.	до т.						
1	2	3	4		5		
н398У	н399У	21,09	—		согласовано		
н399У	н400У	3,57					
н400У	н344У	1,67					
н344У	н350У	38,63					
н350У	н171У	3,63					
н171У	н170У	26,19					
н170У	н398У	41,38					
3. Сведения о характеристиках уточняемого земельного участка с кадастровым номером						34:30:120001:26 :	
№ п/п	Наименование характеристики земельного участка				Значение характеристики		
1	2				3		
1.	Адрес земельного участка				—		
1.1.	Сведения о местоположении земельного участка (при отсутствии адреса) в структурированном в соответствии с федеральной информационной адресной системой виде				404429, Российская Федерация, Волгоградская область, Суrowsикинский р-н, Синяпкинский х, Школьная ул, д 3		
1.2.	Дополнительные сведения о местоположении земельного участка				—		
2.	Площадь земельного участка ± величина погрешности определения (вычисления) площади (Р ± ΔР), м²				1 100 ± 12,00		
3.	Формула, примененная для вычисления предельной погрешности определения площади земельного участка, с подставленными значениями и итоговые (вычисленные) значения				$3,5 \cdot 0,10 \cdot \sqrt{(1\ 100,00)} = 12$		
4.	Площадь земельного участка согласно сведениям Единого государственного реестра недвижимости (Ркад), м²				1 100,00		
5.	Оценка расхождения Р и Ркад (Р - Ркад), м²				0		

1	2	3
6.	Предельный минимальный и максимальный размеры земельного участка (Рмин и Рмакс), м²	Рмин = 300 Рмакс = 5 000
7.	Вид (виды) разрешенного использования	для приусадебного хозяйства
7.1.	Дополнительные сведения об использовании земельного участка	—
8.	Кадастровый или иной государственный учетный номер (инвентарный) здания, сооружения, объекта незавершенного строительства, расположенного на земельном участке	34:30:120001:163
9.	Сведения о земельных участках (землях общего пользования, территории общего пользования), посредством которых обеспечивается доступ	Земли общего пользования
10.	Иные сведения	—

**4. Пояснения к сведениям об уточняемом земельном участке с кадастровым номером** 34:30:120001:26 :

1.	—
----	---

**1. Сведения о характерных точках границ уточняемого земельного участка с кадастровым номером** 34:30:120001:27 :  
Система координат МСК-34, зона 1 Зона № 1

Обоз- начение харак- терных точек границ	Координаты, м				Метод определения координат	Формулы, примененные для расчета средней квадратической погрешности определения координат характерных точек границ (Mt), с подставленными в такие формулы значениями и итоговые (вычисленные) значения Mt, м	Описание закрепления точки
	содержатся в Едином государственном реестре недвижимости		определены в результате выполнения комплексных кадастровых работ				
	X	Y	X	Y			
1	2	3	4	5	6	7	8
н100У	—	—	461 180,18	1 259 446,83	Метод спутниковых геодезических измерений (определений)	$\sqrt{(0,08^2 + 0,06^2)} = 0,10$	—
н101У	—	—	461 182,21	1 259 445,99			
н102У	—	—	461 185,46	1 259 444,67			
н103У	—	—	461 192,32	1 259 460,03			
н104У	—	—	461 204,11	1 259 485,67			

1	2	3	4	5	6	7	8
н105У	—	—	461 220,09	1 259 521,86	Метод спутниковых геодезических измерений (определений)	$\sqrt{(0,08^2 + 0,06^2)} = 0,10$	—
н106У	—	—	461 188,86	1 259 532,07			
н107У	—	—	461 174,45	1 259 479,79			
н108У	—	—	461 167,87	1 259 451,87			
н100У	—	—	461 180,18	1 259 446,83			

2. Сведения о частях границ уточняемого земельного участка с кадастровым номером
34:30:120001:27
:

Обозначение части границ		Горизонтальное проложение (S), м	Описание прохождения части границ	Сведения о согласовании местоположения границ (согласовано/спорное)
от т.	до т.			
1	2	3	4	5
н100У	н101У	2,20	—	согласовано
н101У	н102У	3,51		
н102У	н103У	16,82		
н103У	н104У	28,22		
н104У	н105У	39,56		
н105У	н106У	32,86		
н106У	н107У	54,23		
н107У	н108У	28,68		
н108У	н100У	13,30		

3. Сведения о характеристиках уточняемого земельного участка с кадастровым номером
34:30:120001:27
:

№ п/п	Наименование характеристики земельного участка	Значение характеристики
1	2	3
1.	Адрес земельного участка	—
1.1.	Сведения о местоположении земельного участка (при отсутствии адреса) в структурированном в соответствии с федеральной информационной адресной системой виде	404429, Российская Федерация, Волгоградская область, Суrowsикинский р-н, Синяпкинский х, Школьная ул, д 18
1.2.	Дополнительные сведения о местоположении земельного участка	—
2.	Площадь земельного участка ± величина погрешности определения (вычисления) площади (Р ± ΔР), м²	2 200 ± 16,00

1	2				3		
3.	Формула, примененная для вычисления предельной погрешности определения площади земельного участка, с подставленными значениями и итоговые (вычисленные) значения				$3,5*0,10*\sqrt{(2\ 200,00)} = 16$		
4.	Площадь земельного участка согласно сведениям Единого государственного реестра недвижимости (Ркад), м²				2 200,00		
5.	Оценка расхождения Р и Ркад (Р - Ркад), м²				0		
6.	Предельный минимальный и максимальный размеры земельного участка (Рмин и Рмакс), м²				— —		
7.	Вид (виды) разрешенного использования				Земли сельскохозяйственного использования		
7.1.	Дополнительные сведения об использовании земельного участка				—		
8.	Кадастровый или иной государственный учетный номер (инвентарный) здания, сооружения, объекта незавершенного строительства, расположенного на земельном участке				34:30:120001:103		
9.	Сведения о земельных участках (землях общего пользования, территории общего пользования), посредством которых обеспечивается доступ				Земли общего пользования		
10.	Иные сведения				—		
4. Пояснения к сведениям об уточняемом земельном участке с кадастровым номером 34:30:120001:27 :							
1.	—						
1. Сведения о характерных точках границ уточняемого земельного участка с кадастровым номером 34:30:120001:33 :							
Система координат МСК-34, зона 1 Зона № 1							
Обозначение характерных точек границ	Координаты, м				Метод определения координат	Формулы, примененные для расчета средней квадратической погрешности определения координат характерных точек границ (Mt), с подставленными в такие формулы значениями и итоговые (вычисленные) значения Mt, м	Описание закрепления точки
	содержатся в Едином государственном реестре недвижимости		определены в результате выполнения комплексных кадастровых работ				
	X	Y	X	Y			
1	2	3	4	5	6	7	8
н82У	—	—	461 037,15	1 259 579,12	Метод спутниковых геодезических измерений (определений)	$\sqrt{(0,08^2 + 0,06^2)} = 0,10$	—

1	2	3	4	5	6	7	8
н83У	—	—	461 051,96	1 259 610,03	Метод спутниковых геодезических измерений (определений)	$\sqrt{(0,08^2 + 0,06^2)} = 0,10$	—
н84У	—	—	461 054,04	1 259 614,19			
н85У	—	—	461 056,32	1 259 619,77			
н86У	—	—	461 034,80	1 259 639,62			
н87У	—	—	461 026,26	1 259 643,62			
н88У	—	—	461 018,66	1 259 633,84			
н89У	—	—	461 000,83	1 259 598,50			
н82У	—	—	461 037,15	1 259 579,12			

2. Сведения о частях границ уточняемого земельного участка с кадастровым номером
34:30:120001:33
:

Обозначение части границ		Горизонтальное проложение (S), м	Описание прохождения части границ	Сведения о согласовании местоположения границ (согласовано/спорное)
от т.	до т.			
1	2	3	4	5
н82У	н83У	34,27	—	согласовано
н83У	н84У	4,65		
н84У	н85У	6,03		
н85У	н86У	29,28		
н86У	н87У	9,43		
н87У	н88У	12,39		
н88У	н89У	39,58		
н89У	н82У	41,17		

3. Сведения о характеристиках уточняемого земельного участка с кадастровым номером
34:30:120001:33
:

№ п/п	Наименование характеристики земельного участка	Значение характеристики
1	2	3

1	2	3
1.	Адрес земельного участка	—
1.1.	Сведения о местоположении земельного участка (при отсутствии адреса) в структурированном в соответствии с федеральной информационной адресной системой виде	404429, Российская Федерация, Волгоградская область, Суровикинский р-н, Синяпкинский х, Шоссейная ул, д 24
1.2.	Дополнительные сведения о местоположении земельного участка	—
2.	Площадь земельного участка $\pm$ величина погрешности определения (вычисления) площади ( $P \pm \Delta P$ ), м <sup>2</sup>	$2\,000 \pm 16,00$
3.	Формула, примененная для вычисления предельной погрешности определения площади земельного участка, с подставленными значениями и итоговые (вычисленные) значения	$3,5 * 0,10 * \sqrt{(2\,000,00)} = 16$
4.	Площадь земельного участка согласно сведениям Единого государственного реестра недвижимости (Ркад), м <sup>2</sup>	2 000,00
5.	Оценка расхождения Р и Ркад ( $P - P_{кад}$ ), м <sup>2</sup>	0
6.	Предельный минимальный и максимальный размеры земельного участка ( $P_{мин}$ и $P_{макс}$ ), м <sup>2</sup>	$P_{мин} = 300$ $P_{макс} = 5\,000$
7.	Вид (виды) разрешенного использования	для приусадебного хозяйства
7.1.	Дополнительные сведения об использовании земельного участка	—
8.	Кадастровый или иной государственный учетный номер (инвентарный) здания, сооружения, объекта незавершенного строительства, расположенного на земельном участке	34:30:120001:146
9.	Сведения о земельных участках (землях общего пользования, территории общего пользования), посредством которых обеспечивается доступ	Земли общего пользования
10.	Иные сведения	—
<b>4. Пояснения к сведениям об уточняемом земельном участке с кадастровым номером <u>34:30:120001:33</u> :</b>		
1.	—	

1. Сведения о характерных точках границ уточняемого земельного участка с кадастровым номером

34:30:120001:35

:

Система координат

МСК-34, зона 1

Зона №

1

Обоз- начение харак- терных точек границ	Координаты, м				Метод определения координат	Формулы, примененные для расчета средней квадратической погрешности определения координат характерных точек границ (Mt), с подставленными в такие формулы значениями и итоговые (вычисленные) значения Mt, м	Описание закрепления точки
	содержатся в Едином государственном реестре недвижимости		определены в результате выполнения комплексных кадастровых работ				
	X	Y	X	Y			
1	2	3	4	5	6	7	8
н22У	—	—	461 028,62	1 259 065,30	Метод спутниковых геодезических измерений (определений)	$\sqrt{(0,08^2 + 0,06^2)} = 0,10$	—
н23У	—	—	461 012,08	1 259 055,22			
н24У	—	—	461 007,37	1 259 043,53			
н25У	—	—	461 042,68	1 259 013,03			
н26У	—	—	461 062,91	1 258 995,55			
н27У	—	—	461 077,39	1 259 013,54			
н28У	—	—	461 057,86	1 259 033,25			
н29У	—	—	461 069,08	1 259 053,53			
н30У	—	—	461 040,65	1 259 069,10			
н22У	—	—	461 028,62	1 259 065,30			

2. Сведения о частях границ уточняемого земельного участка с кадастровым номером

34:30:120001:35

:

Обозначение части границ		Горизонтальное проложение (S), м	Описание прохождения части границ	Сведения о согласовании местоположения границ (согласовано/спорное)
от т.	до т.			
1	2	3	4	5



1	2	3	4	5
н22У	н23У	19,37	—	согласовано
н23У	н24У	12,60		
н24У	н25У	46,66		
н25У	н26У	26,74		
н26У	н27У	23,09		
н27У	н28У	27,75		
н28У	н29У	23,18		
н29У	н30У	32,41		
н30У	н22У	12,62		

**3. Сведения о характеристиках уточняемого земельного участка с кадастровым номером** 34:30:120001:35 :

№ п/п	Наименование характеристики земельного участка	Значение характеристики
1	2	3
1.	Адрес земельного участка	—
1.1.	Сведения о местоположении земельного участка (при отсутствии адреса) в структурированном в соответствии с федеральной информационной адресной системой виде	404429, Российская Федерация, Волгоградская область, Суровикинский р-н, Синяпкинский х
1.2.	Дополнительные сведения о местоположении земельного участка	—
2.	Площадь земельного участка ± величина погрешности определения (вычисления) площади ( $P \pm \Delta P$ ), м²	$2\,600 \pm 18,00$
3.	Формула, примененная для вычисления предельной погрешности определения площади земельного участка, с подставленными значениями и итоговые (вычисленные) значения	$3,5 * 0,10 * \sqrt{(2\,600,00)} = 18$
4.	Площадь земельного участка согласно сведениям Единого государственного реестра недвижимости (Ркад), м²	2 600,00
5.	Оценка расхождения Р и Ркад ( $P - P_{кад}$ ), м²	0
6.	Предельный минимальный и максимальный размеры земельного участка (Рмин и Рмакс), м²	Рмин = 300 Рмакс = 5 000
7.	Вид (виды) разрешенного использования	для ведения личного подсобного хозяйства
7.1.	Дополнительные сведения об использовании земельного участка	—
8.	Кадастровый или иной государственный учетный номер (инвентарный) здания, сооружения, объекта незавершенного строительства, расположенного на земельном участке	34:30:000000:1708

1	2				3		
9.	Сведения о земельных участках (землях общего пользования, территории общего пользования), посредством которых обеспечивается доступ				Земли общего пользования		
10.	Иные сведения				—		
4. Пояснения к сведениям об уточняемом земельном участке с кадастровым номером 34:30:120001:35 :							
1.	—						
1. Сведения о характерных точках границ уточняемого земельного участка с кадастровым номером 34:30:120001:39 :							
Система координат МСК-34, зона 1 Зона № 1							
Обоз- начение харак- терных точек границ	Координаты, м				Метод определения координат	Формулы, примененные для расчета средней квадратической погрешности определения координат характерных точек границ (Mt), с подставленными в такие формулы значениями и итоговые (вычисленные) значения Mt, м	Описание закрепления точки
	содержатся в Едином государственном реестре недвижимости		определены в результате выполнения комплексных кадастровых работ				
	X	Y	X	Y			
1	2	3	4	5	6	7	8
н209У	—	—	460 915,23	1 259 411,97	Метод спутниковых геодезических измерений (определений)	$\sqrt{(0,08^2 + 0,06^2)} = 0,10$	—
н210У	—	—	460 947,96	1 259 394,60			
н211У	—	—	460 949,99	1 259 398,60			
н212У	—	—	460 957,90	1 259 414,42			
н213У	—	—	460 959,39	1 259 417,22			
н157У	—	—	460 960,99	1 259 420,11			
н156У	—	—	460 925,94	1 259 438,75			
н167У	—	—	460 919,72	1 259 441,82			

1	2	3	4	5	6	7	8
н214У	—	—	460 906,70	1 259 416,62	Метод спутниковых геодезических измерений (определений)	$\sqrt{(0,08^2 + 0,06^2)} = 0,10$	—
н215У	—	—	460 913,25	1 259 413,12			
н209У	—	—	460 915,23	1 259 411,97			

Вырез 1 из 1

216	—	—	460 956,24	1 259 411,26	—	—	—
217	—	—	460 955,95	1 259 411,54			
218	—	—	460 955,68	1 259 411,26			
219	—	—	460 955,95	1 259 410,98			
216	—	—	460 956,24	1 259 411,26			

2. Сведения о частях границ уточняемого земельного участка с кадастровым номером 34:30:120001:39 :

Обозначение части границ		Горизонтальное проложение (S), м	Описание прохождения части границ	Сведения о согласовании местоположения границ (согласовано/спорное)
от т.	до т.			
1	2	3	4	5
н209У	н210У	37,05	—	согласовано
н210У	н211У	4,49		
н211У	н212У	17,69		
н212У	н213У	3,17		
н213У	н157У	3,30		
н157У	н156У	39,70		
н156У	н167У	6,94		
н167У	н214У	28,36		
н214У	н215У	7,43		
н215У	н209У	2,29		

Вырез 1 из 1

216	217	0,40	—	согласовано
217	218	0,39		
218	219	0,39		
219	216	0,40		

3. Сведения о характеристиках уточняемого земельного участка с кадастровым номером 34:30:120001:39 :

№ п/п	Наименование характеристики земельного участка	Значение характеристики
1	2	3

1	2	3
1.	Адрес земельного участка	—
1.1.	Сведения о местоположении земельного участка (при отсутствии адреса) в структурированном в соответствии с федеральной информационной адресной системой виде	404429, Российская Федерация, Волгоградская область, Суровикинский р-н, Синяпкинский х, Шоссейная ул, д 12
1.2.	Дополнительные сведения о местоположении земельного участка	—
2.	Площадь земельного участка $\pm$ величина погрешности определения (вычисления) площади ( $P \pm \Delta P$ ), м <sup>2</sup>	$1\,335 \pm 13,00$
3.	Формула, примененная для вычисления предельной погрешности определения площади земельного участка, с подставленными значениями и итоговые (вычисленные) значения	$3,5*0,10*\sqrt{(1\,335,00)} = 13$
4.	Площадь земельного участка согласно сведениям Единого государственного реестра недвижимости (Ркад), м <sup>2</sup>	1 335,00
5.	Оценка расхождения Р и Ркад ( $P - P_{\text{кад}}$ ), м <sup>2</sup>	0
6.	Предельный минимальный и максимальный размеры земельного участка ( $P_{\text{мин}}$ и $P_{\text{макс}}$ ), м <sup>2</sup>	$P_{\text{мин}} = 300$ $P_{\text{макс}} = 5\,000$
7.	Вид (виды) разрешенного использования	Для ведения личного подсобного хозяйства
7.1.	Дополнительные сведения об использовании земельного участка	—
8.	Кадастровый или иной государственный учетный номер (инвентарный) здания, сооружения, объекта незавершенного строительства, расположенного на земельном участке	34:30:120001:85
9.	Сведения о земельных участках (землях общего пользования, территории общего пользования), посредством которых обеспечивается доступ	Земли общего пользования
10.	Иные сведения	—
<b>4. Пояснения к сведениям об уточняемом земельном участке с кадастровым номером <u>34:30:120001:39</u> :</b>		
1.	—	

1. Сведения о характерных точках границ уточняемого земельного участка с кадастровым номером

34:30:120001:44

:

Система координат

МСК-34, зона 1

Зона №

1

Обоз- начение харак- терных точек границ	Координаты, м				Метод определения координат	Формулы, примененные для расчета средней квадратической погрешности определения координат характерных точек границ (Mt), с подставленными в такие формулы значениями и итоговые (вычисленные) значения Mt, м	Описание закрепления точки
	содержатся в Едином государственном реестре недвижимости		определены в результате выполнения комплексных кадастровых работ				
	X	Y	X	Y			
1	2	3	4	5	6	7	8
н109У	—	—	460 861,30	1 258 968,06	Метод спутниковых геодезических измерений (определений)	$\sqrt{(0,08^2 + 0,06^2)} = 0,10$	—
н110У	—	—	460 899,40	1 258 947,45			
н111У	—	—	460 909,72	1 258 969,63			
н112У	—	—	460 912,87	1 258 974,12			
н113У	—	—	460 910,18	1 258 976,28			
н114У	—	—	460 887,82	1 258 994,27			
н115У	—	—	460 878,06	1 259 011,96			
н116У	—	—	460 850,16	1 258 987,47			
н109У	—	—	460 861,30	1 258 968,06			

2. Сведения о частях границ уточняемого земельного участка с кадастровым номером

34:30:120001:44

:

Обозначение части границ		Горизонтальное проложение (S), м	Описание прохождения части границ	Сведения о согласовании местоположения границ (согласовано/спорное)
от т.	до т.			
1	2	3	4	5
н109У	н110У	43,32	—	согласовано
н110У	н111У	24,46		

1	2	3	4	5
н111У	н112У	5,48	—	согласовано
н112У	н113У	3,45		
н113У	н114У	28,70		
н114У	н115У	20,20		
н115У	н116У	37,12		
н116У	н109У	22,38		

**3. Сведения о характеристиках уточняемого земельного участка с кадастровым номером** 34:30:120001:44 :

№ п/п	Наименование характеристики земельного участка	Значение характеристики
1	2	3
1.	Адрес земельного участка	—
1.1.	Сведения о местоположении земельного участка (при отсутствии адреса) в структурированном в соответствии с федеральной информационной адресной системой виде	404429, Российская Федерация, Волгоградская область, Суровикинский р-н, Синяпкинский х, Озерная ул, д 6
1.2.	Дополнительные сведения о местоположении земельного участка	—
2.	Площадь земельного участка ± величина погрешности определения (вычисления) площади ( $P \pm \Delta P$ ), м²	$2\,000 \pm 16,00$
3.	Формула, примененная для вычисления предельной погрешности определения площади земельного участка, с подставленными значениями и итоговые (вычисленные) значения	$3,5 * 0,10 * \sqrt{(2\,000,00)} = 16$
4.	Площадь земельного участка согласно сведениям Единого государственного реестра недвижимости (Ркад), м²	2 000,00
5.	Оценка расхождения Р и Ркад ( $P - P_{\text{кад}}$ ), м²	0
6.	Предельный минимальный и максимальный размеры земельного участка ( $P_{\text{мин}}$ и $P_{\text{макс}}$ ), м²	$P_{\text{мин}} = 300$ $P_{\text{макс}} = 5\,000$
7.	Вид (виды) разрешенного использования	для ведения личного подсобного хозяйства
7.1.	Дополнительные сведения об использовании земельного участка	—
8.	Кадастровый или иной государственный учетный номер (инвентарный) здания, сооружения, объекта незавершенного строительства, расположенного на земельном участке	34:30:120001:143; 34:30:000000:2009
9.	Сведения о земельных участках (землях общего пользования, территории общего пользования), посредством которых обеспечивается доступ	Земли общего пользования
10.	Иные сведения	—

4. Пояснения к сведениям об уточняемом земельном участке с кадастровым номером 34:30:120001:44 :

1.	—
----	---

1. Сведения о характерных точках границ уточняемого земельного участка с кадастровым номером 34:30:120001:46 :  
Система координат МСК-34, зона 1 Зона № 1

Обоз- начение харак- терных точек границ	Координаты, м				Метод определения координат	Формулы, примененные для расчета средней квадратической погрешности определения координат характерных точек границ (Mt), с подставленными в такие формулы значениями и итоговые (вычисленные) значения Mt, м	Описание закрепления точки
	содержатся в Едином государственном реестре недвижимости		определены в результате выполнения комплексных кадастровых работ				
	X	Y	X	Y			
1	2	3	4	5	6	7	8
н204У	—	—	461 131,33	1 259 498,13	Метод спутниковых геодезических измерений (определений)	$\sqrt{(0,08^2 + 0,06^2)} = 0,10$	—
н205У	—	—	461 113,55	1 259 509,79			
н206У	—	—	461 107,32	1 259 499,59			
н207У	—	—	461 092,32	1 259 478,85			
н208У	—	—	461 109,71	1 259 466,25			
н204У	—	—	461 131,33	1 259 498,13			

2. Сведения о частях границ уточняемого земельного участка с кадастровым номером 34:30:120001:46 :

Обозначение части границ		Горизонтальное проложение (S), м	Описание прохождения части границ	Сведения о согласовании местоположения границ (согласовано/спорное)
от т.	до т.			
1	2	3	4	5
н204У	н205У	21,26	—	согласовано
н205У	н206У	11,95		
н206У	н207У	25,60		
н207У	н208У	21,47		
н208У	н204У	38,52		

3. Сведения о характеристиках уточняемого земельного участка с кадастровым номером 34:30:120001:46 :		
№ п/п	Наименование характеристики земельного участка	Значение характеристики
1	2	3
1.	Адрес земельного участка	—
1.1.	Сведения о местоположении земельного участка (при отсутствии адреса) в структурированном в соответствии с федеральной информационной адресной системой виде	404429, Российская Федерация, Волгоградская область, Суrowsикинский р-н, Синяпкинский х, Шоссейная ул, д 23
1.2.	Дополнительные сведения о местоположении земельного участка	—
2.	Площадь земельного участка ± величина погрешности определения (вычисления) площади ( $P \pm \Delta P$ ), м²	$800 \pm 10,00$
3.	Формула, примененная для вычисления предельной погрешности определения площади земельного участка, с подставленными значениями и итоговые (вычисленные) значения	$3,5 * 0,10 * \sqrt{(800,00)} = 10$
4.	Площадь земельного участка согласно сведениям Единого государственного реестра недвижимости (Ркад), м²	800,00
5.	Оценка расхождения Р и Ркад ( $P - P_{кад}$ ), м²	0
6.	Предельный минимальный и максимальный размеры земельного участка (Рмин и Рмакс), м²	Рмин = 300 Рмакс = 5 000
7.	Вид (виды) разрешенного использования	для приусадебного хозяйства
7.1.	Дополнительные сведения об использовании земельного участка	—
8.	Кадастровый или иной государственный учетный номер (инвентарный) здания, сооружения, объекта незавершенного строительства, расположенного на земельном участке	—
9.	Сведения о земельных участках (землях общего пользования, территории общего пользования), посредством которых обеспечивается доступ	Земли общего пользования
10.	Иные сведения	—
4. Пояснения к сведениям об уточняемом земельном участке с кадастровым номером 34:30:120001:46 :		
1.	—	



1. Сведения о характерных точках границ уточняемого земельного участка с кадастровым номером					34:30:120001:47		
Система координат					МСК-34, зона 1		
					Зона № 1		
Обоз- начение харак- терных точек границ	Координаты, м				Метод определения координат	Формулы, примененные для расчета средней квадратической погрешности определения координат характерных точек границ (Mt), с подставленными в такие формулы значениями и итоговые (вычисленные) значения Mt, м	Описание закрепления точки
	содержатся в Едином государственном реестре недвижимости		определены в результате выполнения комплексных кадастровых работ				
	X	Y	X	Y			
1	2	3	4	5	6	7	8
н205У	—	—	461 113,55	1 259 509,79	Метод спутниковых геодезических измерений (определений)	$\sqrt{(0,08^2 + 0,06^2)} = 0,10$	—
н220У	—	—	461 117,98	1 259 517,04			
н221У	—	—	461 067,12	1 259 557,38			
н222У	—	—	461 031,68	1 259 508,98			
н223У	—	—	461 042,41	1 259 500,70			
н224У	—	—	461 066,76	1 259 480,34			
н225У	—	—	461 081,56	1 259 467,00			
н226У	—	—	461 085,04	1 259 471,06			
н207У	—	—	461 092,32	1 259 478,85			
н206У	—	—	461 107,32	1 259 499,59			
н205У	—	—	461 113,55	1 259 509,79			

2. Сведения о частях границ уточняемого земельного участка с кадастровым номером 34:30:120001:47 :

Обозначение части границ		Горизонтальное проложение (S), м	Описание прохождения части границ	Сведения о согласовании местоположения границ (согласовано/спорное)
от т.	до т.			
1	2	3	4	5
н205У	н220У	8,50	—	согласовано
н220У	н221У	64,92		
н221У	н222У	59,99		
н222У	н223У	13,55		
н223У	н224У	31,74		
н224У	н225У	19,92		
н225У	н226У	5,35		
н226У	н207У	10,66		
н207У	н206У	25,60		
н206У	н205У	11,95		

3. Сведения о характеристиках уточняемого земельного участка с кадастровым номером 34:30:120001:47 :

№ п/п	Наименование характеристики земельного участка	Значение характеристики
1	2	3
1.	Адрес земельного участка	—
1.1.	Сведения о местоположении земельного участка (при отсутствии адреса) в структурированном в соответствии с федеральной информационной адресной системой виде	404429, Российская Федерация, Волгоградская область, Суровикинский р-н, Синяпкинский х, Шоссейная ул, д 23
1.2.	Дополнительные сведения о местоположении земельного участка	—
2.	Площадь земельного участка ± величина погрешности определения (вычисления) площади ( $P \pm \Delta P$ ), м²	$4\,000 \pm 22,00$
3.	Формула, примененная для вычисления предельной погрешности определения площади земельного участка, с подставленными значениями и итоговые (вычисленные) значения	$3,5 \cdot 0,10 \cdot \sqrt{(4\,000,00)} = 22$
4.	Площадь земельного участка согласно сведениям Единого государственного реестра недвижимости (Ркад), м²	4 000,00
5.	Оценка расхождения Р и Ркад ( $P - P_{кад}$ ), м²	0
6.	Предельный минимальный и максимальный размеры земельного участка (Рмин и Рмакс), м²	Рмин = 300 Рмакс = 5 000
7.	Вид (виды) разрешенного использования	для приусадебного хозяйства

1	2				3		
7.1.	Дополнительные сведения об использовании земельного участка				—		
8.	Кадастровый или иной государственный учетный номер (инвентарный) здания, сооружения, объекта незавершенного строительства, расположенного на земельном участке				34:30:120001:83; 34:30:000000:2009		
9.	Сведения о земельных участках (землях общего пользования, территории общего пользования), посредством которых обеспечивается доступ				Земли общего пользования		
10.	Иные сведения				—		
4. Пояснения к сведениям об уточняемом земельном участке с кадастровым номером 34:30:120001:47 :							
1.	—						
1. Сведения о характерных точках границ уточняемого земельного участка с кадастровым номером 34:30:120001:50 :							
Система координат МСК-34, зона 1 Зона № 1							
Обоз- начение харак- терных точек границ	Координаты, м				Метод определения координат	Формулы, примененные для расчета средней квадратической погрешности определения координат характерных точек границ (Mt), с подставленными в такие формулы значениями и итоговые (вычисленные) значения Mt, м	Описание закрепления точки
	содержатся в Едином государственном реестре недвижимости		определены в результате выполнения комплексных кадастровых работ				
	X	Y	X	Y			
1	2	3	4	5	6	7	8
н179У	—	—	460 747,67	1 258 971,07	Метод спутниковых геодезических измерений (определений)	$\sqrt{(0,08^2 + 0,06^2)} = 0,10$	—
н154У	—	—	460 754,72	1 258 978,94			
н153У	—	—	460 752,92	1 258 981,73			
н152У	—	—	460 762,57	1 258 992,66			
н151У	—	—	460 764,68	1 258 995,60			
н199У	—	—	460 755,45	1 259 002,67			

1	2	3	4	5	6	7	8
н200У	—	—	460 745,29	1 259 010,88	Метод спутниковых геодезических измерений (определений)	$\sqrt{(0,08^2 + 0,06^2)} = 0,10$	—
н201У	—	—	460 749,85	1 259 016,69			
н202У	—	—	460 731,35	1 259 031,34			
н203У	—	—	460 726,47	1 259 024,06			
н181У	—	—	460 711,62	1 259 006,32			
н180У	—	—	460 739,02	1 258 981,91			
н179У	—	—	460 747,67	1 258 971,07			

2. Сведения о частях границ уточняемого земельного участка с кадастровым номером 34:30:120001:50 :

Обозначение части границ		Горизонтальное проложение (S), м	Описание прохождения части границ	Сведения о согласовании местоположения границ (согласовано/спорное)
от т.	до т.			
1	2	3	4	5
н179У	н154У	10,57	—	согласовано
н154У	н153У	3,32		
н153У	н152У	14,58		
н152У	н151У	3,62		
н151У	н199У	11,63		
н199У	н200У	13,06		
н200У	н201У	7,39		
н201У	н202У	23,60		
н202У	н203У	8,76		
н203У	н181У	23,14		
н181У	н180У	36,70		
н180У	н179У	13,87		

3. Сведения о характеристиках уточняемого земельного участка с кадастровым номером 34:30:120001:50 :

№ п/п	Наименование характеристики земельного участка	Значение характеристики
1	2	3

1	2	3
1.	Адрес земельного участка	—
1.1.	Сведения о местоположении земельного участка (при отсутствии адреса) в структурированном в соответствии с федеральной информационной адресной системой виде	404429, Российская Федерация, Волгоградская область, Суровикинский р-н, Синяпкинский х, Шоссейная ул, д 5
1.2.	Дополнительные сведения о местоположении земельного участка	—
2.	Площадь земельного участка $\pm$ величина погрешности определения (вычисления) площади ( $P \pm \Delta P$ ), м <sup>2</sup>	$1\,444 \pm 13,00$
3.	Формула, примененная для вычисления предельной погрешности определения площади земельного участка, с подставленными значениями и итоговые (вычисленные) значения	$3,5*0,10*\sqrt{(1\,444,00)} = 13$
4.	Площадь земельного участка согласно сведениям Единого государственного реестра недвижимости (Ркад), м <sup>2</sup>	1 444,00
5.	Оценка расхождения Р и Ркад ( $P - P_{кад}$ ), м <sup>2</sup>	0
6.	Предельный минимальный и максимальный размеры земельного участка ( $P_{мин}$ и $P_{макс}$ ), м <sup>2</sup>	$P_{мин} = 300$ $P_{макс} = 5\,000$
7.	Вид (виды) разрешенного использования	Для ведения личного подсобного хозяйства
7.1.	Дополнительные сведения об использовании земельного участка	—
8.	Кадастровый или иной государственный учетный номер (инвентарный) здания, сооружения, объекта незавершенного строительства, расположенного на земельном участке	34:30:120001:87
9.	Сведения о земельных участках (землях общего пользования, территории общего пользования), посредством которых обеспечивается доступ	Земли общего пользования
10.	Иные сведения	—
<b>4. Пояснения к сведениям об уточняемом земельном участке с кадастровым номером <u>34:30:120001:50</u> :</b>		
1.	—	

1. Сведения о характерных точках границ уточняемого земельного участка с кадастровым номером					34:30:120001:57 :		
Система координат					МСК-34, зона 1		
					Зона № 1		
Обоз- начение харак- терных точек границ	Координаты, м				Метод определения координат	Формулы, примененные для расчета средней квадратической погрешности определения координат характерных точек границ (Mt), с подставленными в такие формулы значениями и итоговые (вычисленные) значения Mt, м	Описание закрепления точки
	содержатся в Едином государственном реестре недвижимости		определены в результате выполнения комплексных кадастровых работ				
	X	Y	X	Y			
1	2	3	4	5	6	7	8
н156У	—	—	460 925,94	1 259 438,75	Метод спутниковых геодезических измерений (определений)	$\sqrt{(0,08^2 + 0,06^2)} = 0,10$	—
н157У	—	—	460 960,99	1 259 420,11			
н158У	—	—	460 968,36	1 259 434,56			
н159У	—	—	460 969,93	1 259 437,64			
н160У	—	—	460 970,30	1 259 438,38			
н161У	—	—	460 953,44	1 259 447,31			
н162У	—	—	460 954,98	1 259 449,99			
н163У	—	—	460 937,90	1 259 459,77			
н164У	—	—	460 936,59	1 259 460,86			
н165У	—	—	460 922,66	1 259 468,56			
н166У	—	—	460 911,19	1 259 446,62			
н167У	—	—	460 919,72	1 259 441,82			

1	2	3	4	5	6	7	8
н156У	—	—	460 925,94	1 259 438,75	Метод спутниковых геодезических измерений (определений)	$\sqrt{(0,08^2 + 0,06^2)} = 0,10$	—
2. Сведения о частях границ уточняемого земельного участка с кадастровым номером						34:30:120001:57	
Обозначение части границ		Горизонтальное проложение (S), м	Описание прохождения части границ		Сведения о согласовании местоположения границ (согласовано/спорное)		
от т.	до т.						
1	2	3	4		5		
н156У	н157У	39,70	—		согласовано		
н157У	н158У	16,22					
н158У	н159У	3,46					
н159У	н160У	0,83					
н160У	н161У	19,08					
н161У	н162У	3,09					
н162У	н163У	19,68					
н163У	н164У	1,70					
н164У	н165У	15,92					
н165У	н166У	24,76					
н166У	н167У	9,79					
н167У	н156У	6,94					
3. Сведения о характеристиках уточняемого земельного участка с кадастровым номером						34:30:120001:57	
№ п/п	Наименование характеристики земельного участка				Значение характеристики		
1	2				3		
1.	Адрес земельного участка				—		
1.1.	Сведения о местоположении земельного участка (при отсутствии адреса) в структурированном в соответствии с федеральной информационной адресной системой виде				404429, Российская Федерация, Волгоградская область, Суровикинский р-н, Синяпкинский х, Шоссейная ул, д 14		
1.2.	Дополнительные сведения о местоположении земельного участка				—		
2.	Площадь земельного участка ± величина погрешности определения (вычисления) площади (P ± ΔP), м²				1 294 ± 13,00		
3.	Формула, примененная для вычисления предельной погрешности определения площади земельного участка, с подставленными значениями и итоговые (вычисленные) значения				$3,5 \cdot 0,10 \cdot \sqrt{(1\,294,00)} = 13$		

1	2	3
4.	Площадь земельного участка согласно сведениям Единого государственного реестра недвижимости (Ркад), м²	1 294,00
5.	Оценка расхождения Р и Ркад (Р - Ркад), м²	0
6.	Предельный минимальный и максимальный размеры земельного участка (Рмин и Рмакс), м²	Рмин = 300 Рмакс = 5 000
7.	Вид (виды) разрешенного использования	Для ведения личного подсобного хозяйства
7.1.	Дополнительные сведения об использовании земельного участка	—
8.	Кадастровый или иной государственный учетный номер (инвентарный) здания, сооружения, объекта незавершенного строительства, расположенного на земельном участке	34:30:120001:111; 34:30:000000:2009
9.	Сведения о земельных участках (землях общего пользования, территории общего пользования), посредством которых обеспечивается доступ	Земли общего пользования
10.	Иные сведения	—

**4. Пояснения к сведениям об уточняемом земельном участке с кадастровым номером** 34:30:120001:57 :

1.	—
----	---

**1. Сведения о характерных точках границ уточняемого земельного участка с кадастровым номером** 34:30:120001:58 :  
Система координат МСК-34, зона 1 Зона № 1

Обоз- начение харак- терных точек границ	Координаты, м				Метод определения координат	Формулы, примененные для расчета средней квадратической погрешности определения координат характерных точек границ (Mt), с подставленными в такие формулы значениями и итоговые (вычисленные) значения Mt, м	Описание закрепления точки
	содержатся в Едином государственном реестре недвижимости		определены в результате выполнения комплексных кадастровых работ				
	X	Y	X	Y			
1	2	3	4	5	6	7	8
н302У	—	—	461 110,25	1 259 232,05	Метод спутниковых геодезических измерений (определений)	$\sqrt{(0,08^2 + 0,06^2)} = 0,10$	—
н303У	—	—	461 108,17	1 259 224,24			
н304У	—	—	461 103,68	1 259 207,70			



1	2	3	4	5	6	7	8
н305У	—	—	461 145,10	1 259 198,34	Метод спутниковых геодезических измерений (определений)	$\sqrt{(0,08^2 + 0,06^2)} = 0,10$	—
н306У	—	—	461 160,15	1 259 195,84			
н307У	—	—	461 168,94	1 259 228,91			
н308У	—	—	461 153,81	1 259 234,51			
н309У	—	—	461 117,06	1 259 247,63			
н310У	—	—	461 110,91	1 259 233,49			
н311У	—	—	461 111,19	1 259 233,21			
н312У	—	—	461 110,92	1 259 232,93			
н302У	—	—	461 110,25	1 259 232,05			

2. Сведения о частях границ уточняемого земельного участка с кадастровым номером
34:30:120001:58
:

Обозначение части границ		Горизонтальное проложение (S), м	Описание прохождения части границ	Сведения о согласовании местоположения границ (согласовано/спорное)
от т.	до т.			
1	2	3	4	5
н302У	н303У	8,08	—	согласовано
н303У	н304У	17,14		
н304У	н305У	42,46		
н305У	н306У	15,26		
н306У	н307У	34,22		
н307У	н308У	16,13		
н308У	н309У	39,02		
н309У	н310У	15,42		
н310У	н311У	0,40		
н311У	н312У	0,39		
н312У	н302У	1,11		

3. Сведения о характеристиках уточняемого земельного участка с кадастровым номером 34:30:120001:58 :		
№ п/п	Наименование характеристики земельного участка	Значение характеристики
1	2	3
1.	Адрес земельного участка	—
1.1.	Сведения о местоположении земельного участка (при отсутствии адреса) в структурированном в соответствии с федеральной информационной адресной системой виде	404429, Российская Федерация, Волгоградская область, Суrowsикинский р-н, Синяпкинский х
1.2.	Дополнительные сведения о местоположении земельного участка	—
2.	Площадь земельного участка ± величина погрешности определения (вычисления) площади ( $P \pm \Delta P$ ), м²	$2\,200 \pm 16,00$
3.	Формула, примененная для вычисления предельной погрешности определения площади земельного участка, с подставленными значениями и итоговые (вычисленные) значения	$3,5 * 0,10 * \sqrt{(2\,200,00)} = 16$
4.	Площадь земельного участка согласно сведениям Единого государственного реестра недвижимости (Ркад), м²	2 200,00
5.	Оценка расхождения Р и Ркад ( $P - P_{кад}$ ), м²	0
6.	Предельный минимальный и максимальный размеры земельного участка (Рмин и Рмакс), м²	Рмин = 300 Рмакс = 5 000
7.	Вид (виды) разрешенного использования	ведение личного подсобного хозяйства
7.1.	Дополнительные сведения об использовании земельного участка	—
8.	Кадастровый или иной государственный учетный номер (инвентарный) здания, сооружения, объекта незавершенного строительства, расположенного на земельном участке	34:30:000000:1709; 34:30:000000:2009
9.	Сведения о земельных участках (землях общего пользования, территории общего пользования), посредством которых обеспечивается доступ	Земли общего пользования
10.	Иные сведения	—
4. Пояснения к сведениям об уточняемом земельном участке с кадастровым номером 34:30:120001:58 :		
1.	—	

1. Сведения о характерных точках границ уточняемого земельного участка с кадастровым номером					34:30:120001:62		
Система координат					МСК-34, зона 1		
					Зона № 1		
Обоз- начение харак- терных точек границ	Координаты, м				Метод определения координат	Формулы, примененные для расчета средней квадратической погрешности определения координат характерных точек границ (Mt), с подставленными в такие формулы значениями и итоговые (вычисленные) значения Mt, м	Описание закрепления точки
	содержатся в Едином государственном реестре недвижимости		определены в результате выполнения комплексных кадастровых работ				
	X	Y	X	Y			
1	2	3	4	5	6	7	8
н416У	—	—	460 827,46	1 259 189,55	Метод спутниковых геодезических измерений (определений)	$\sqrt{(0,08^2 + 0,06^2)} = 0,10$	—
н417У	—	—	460 827,55	1 259 190,93			
н418У	—	—	460 833,93	1 259 204,76			
н419У	—	—	460 834,14	1 259 205,61			
н420У	—	—	460 834,43	1 259 205,90			
н298У	—	—	460 840,73	1 259 220,55			
н301У	—	—	460 807,23	1 259 236,19			
н421У	—	—	460 802,12	1 259 237,54			
н422У	—	—	460 787,72	1 259 188,36			
н423У	—	—	460 790,34	1 259 187,51			
н424У	—	—	460 789,22	1 259 177,10			
н425У	—	—	460 796,16	1 259 176,32			

1	2	3	4	5	6	7	8
н426У	—	—	460 802,41	1 259 175,51	Метод спутниковых геодезических измерений (определений)	$\sqrt{(0,08^2 + 0,06^2)} = 0,10$	—
н427У	—	—	460 805,09	1 259 175,24			
н428У	—	—	460 805,86	1 259 175,17			
н429У	—	—	460 817,28	1 259 175,13			
н430У	—	—	460 817,36	1 259 188,67			
н416У	—	—	460 827,46	1 259 189,55			
2. Сведения о частях границ уточняемого земельного участка с кадастровым номером						34:30:120001:62	:
Обозначение части границ		Горизонтальное проложение (S), м	Описание прохождения части границ		Сведения о согласовании местоположения границ (согласовано/спорное)		
от т.	до т.						
1	2	3	4		5		
н416У	н417У	1,38	—		согласовано		
н417У	н418У	15,23					
н418У	н419У	0,88					
н419У	н420У	0,41					
н420У	н298У	15,95					
н298У	н301У	36,97					
н301У	н421У	5,29					
н421У	н422У	51,24					
н422У	н423У	2,75					
н423У	н424У	10,47					
н424У	н425У	6,98					
н425У	н426У	6,30					
н426У	н427У	2,69					
н427У	н428У	0,77					
н428У	н429У	11,42					
н429У	н430У	13,54					
н430У	н416У	10,14					

3. Сведения о характеристиках уточняемого земельного участка с кадастровым номером 34:30:120001:62 :		
№ п/п	Наименование характеристики земельного участка	Значение характеристики
1	2	3
1.	Адрес земельного участка	—
1.1.	Сведения о местоположении земельного участка (при отсутствии адреса) в структурированном в соответствии с федеральной информационной адресной системой виде	404429, Российская Федерация, Волгоградская область, Суrowsикинский р-н, Синяпкинский х, Шоссейная ул, д 11
1.2.	Дополнительные сведения о местоположении земельного участка	—
2.	Площадь земельного участка ± величина погрешности определения (вычисления) площади ( $P \pm \Delta P$ ), м²	$2\,058 \pm 16,00$
3.	Формула, примененная для вычисления предельной погрешности определения площади земельного участка, с подставленными значениями и итоговые (вычисленные) значения	$3,5 * 0,10 * \sqrt{(2\,058,00)} = 16$
4.	Площадь земельного участка согласно сведениям Единого государственного реестра недвижимости (Ркад), м²	2 000,00
5.	Оценка расхождения Р и Ркад ( $P - P_{\text{кад}}$ ), м²	58
6.	Предельный минимальный и максимальный размеры земельного участка (Рмин и Рмакс), м²	Рмин = 300 Рмакс = 5 000
7.	Вид (виды) разрешенного использования	для ведения личного подсобного хозяйства
7.1.	Дополнительные сведения об использовании земельного участка	—
8.	Кадастровый или иной государственный учетный номер (инвентарный) здания, сооружения, объекта незавершенного строительства, расположенного на земельном участке	34:30:120001:106
9.	Сведения о земельных участках (землях общего пользования, территории общего пользования), посредством которых обеспечивается доступ	Земли общего пользования
10.	Иные сведения	—
4. Пояснения к сведениям об уточняемом земельном участке с кадастровым номером 34:30:120001:62 :		
1.	—	

1. Сведения о характерных точках границ уточняемого земельного участка с кадастровым номером

34:30:120001:168

:

Система координат

МСК-34, зона 1

Зона №

1

Обоз- начение харак- терных точек границ	Координаты, м				Метод определения координат	Формулы, примененные для расчета средней квадратической погрешности определения координат характерных точек границ (Mt), с подставленными в такие формулы значениями и итоговые (вычисленные) значения Mt, м	Описание закрепления точки
	содержатся в Едином государственном реестре недвижимости		определены в результате выполнения комплексных кадастровых работ				
	X	Y	X	Y			
1	2	3	4	5	6	7	8
н193У	—	—	461 018,86	1 259 541,30	Метод спутниковых геодезических измерений (определений)	$\sqrt{(0,08^2 + 0,06^2)} = 0,10$	—
н194У	—	—	460 986,92	1 259 556,31			
н195У	—	—	460 979,69	1 259 559,90			
н196У	—	—	460 975,51	1 259 562,21			
н197У	—	—	460 964,22	1 259 539,27			
н198У	—	—	461 006,82	1 259 518,07			
н193У	—	—	461 018,86	1 259 541,30			

2. Сведения о частях границ уточняемого земельного участка с кадастровым номером

34:30:120001:168

:

Обозначение части границ		Горизонтальное проложение (S), м	Описание прохождения части границ	Сведения о согласовании местоположения границ (согласовано/спорное)
от т.	до т.			
1	2	3	4	5
н193У	н194У	35,29	—	согласовано
н194У	н195У	8,07		
н195У	н196У	4,78		
н196У	н197У	25,57		
н197У	н198У	47,58		
н198У	н193У	26,16		

3. Сведения о характеристиках уточняемого земельного участка с кадастровым номером 34:30:120001:168 :		
№ п/п	Наименование характеристики земельного участка	Значение характеристики
1	2	3
1.	Адрес земельного участка	—
1.1.	Сведения о местоположении земельного участка (при отсутствии адреса) в структурированном в соответствии с федеральной информационной адресной системой виде	404429, Российская Федерация, Волгоградская область, Суrowsикинский р-н, Синяпкинский х, Шоссейная ул, д 20
1.2.	Дополнительные сведения о местоположении земельного участка	—
2.	Площадь земельного участка ± величина погрешности определения (вычисления) площади ( $P \pm \Delta P$ ), м²	$1\,228 \pm 12,00$
3.	Формула, примененная для вычисления предельной погрешности определения площади земельного участка, с подставленными значениями и итоговые (вычисленные) значения	$3,5 * 0,10 * \sqrt{(1\,228,00)} = 12$
4.	Площадь земельного участка согласно сведениям Единого государственного реестра недвижимости (Ркад), м²	1 228,00
5.	Оценка расхождения Р и Ркад ( $P - P_{кад}$ ), м²	0
6.	Предельный минимальный и максимальный размеры земельного участка (Рмин и Рмакс), м²	Рмин = 300 Рмакс = 5 000
7.	Вид (виды) разрешенного использования	для ведения личного подсобного хозяйства
7.1.	Дополнительные сведения об использовании земельного участка	—
8.	Кадастровый или иной государственный учетный номер (инвентарный) здания, сооружения, объекта незавершенного строительства, расположенного на земельном участке	34:30:120001:166
9.	Сведения о земельных участках (землях общего пользования, территории общего пользования), посредством которых обеспечивается доступ	Земли общего пользования
10.	Иные сведения	—
4. Пояснения к сведениям об уточняемом земельном участке с кадастровым номером 34:30:120001:168 :		
1.	—	

Сведения об уточняемых земельных участках, необходимые для исправления реестровых ошибок в сведениях о местоположении их границ							
1. Сведения о характерных точках границ уточняемого земельного участка с кадастровым номером					34:30:120001:11		
Система координат					МСК-34, зона 1		
					Зона № 1		
Обоз- начение харак- терных точек границ	Координаты, м				Метод определения координат	Формулы, примененные для расчета средней квадратической погрешности определения координат характерных точек границ (Mt), с подставленными в такие формулы значениями и итоговые (вычисленные) значения Mt, м	Описание закрепления точки
	содержатся в Едином государственном реестре недвижимости		определены в результате выполнения комплексных кадастровых работ				
	X	Y	X	Y			
1	2	3	4	5	6	7	8
292	460 836,50	1 259 221,24	—	—	Метод спутниковых геодезических измерений (определений)	0,10	—
293	460 851,59	1 259 248,92	—	—			
294	460 834,94	1 259 256,93	—	—			
295	460 831,31	1 259 267,28	—	—			
296	460 820,81	1 259 272,22	—	—			
297	460 804,84	1 259 240,33	—	—			
н298У	—	—	460 840,73	1 259 220,55		$\sqrt{(0,08^2 + 0,06^2)} = 0,10$	
н242У	—	—	460 852,82	1 259 249,67			
н241У	—	—	460 835,41	1 259 255,88			
н299У	—	—	460 830,71	1 259 265,79			
н300У	—	—	460 819,75	1 259 269,59			



1	2	3	4	5	6	7	8
н301У	—	—	460 807,23	1 259 236,19	Метод спутниковых геодезических измерений (определений)	$\sqrt{(0,08^2 + 0,06^2)} = 0,10$	—
292	460 836,50	1 259 221,24	—	—		0,10	

**2. Сведения о частях границ уточняемого земельного участка с кадастровым номером** 34:30:120001:11 :

Обозначение части границ		Горизонтальное проложение (S), м	Описание прохождения части границ	Сведения о согласовании местоположения границ (согласовано/спорное)
от т.	до т.			
1	2	3	4	5
н298У	н242У	31,53	—	согласовано
н242У	н241У	18,48		
н241У	н299У	10,97		
н299У	н300У	11,60		
н300У	н301У	35,67		
н301У	н298У	36,97		

**3. Сведения о характеристиках уточняемого земельного участка с кадастровым номером** 34:30:120001:11 :

№ п/п	Наименование характеристики	Значение характеристики
1	2	3
1.	Адрес земельного участка	—
1.1.	Сведения о местоположении земельного участка (при отсутствии адреса) в структурированном в соответствии с федеральной информационной адресной системой виде	404429, Российская Федерация, Волгоградская область, Суровикинский р-н, Синяпкинский х, Шоссейная ул, д 13
1.2.	Дополнительные сведения о местоположении земельного участка	—
2.	Площадь земельного участка ± величина погрешности определения (вычисления) площади ( $P \pm \Delta P$ ), м²	$1\,234 \pm 12,00$
3.	Формула, примененная для вычисления предельной погрешности определения площади земельного участка, с подставленными значениями и итоговые (вычисленные) значения	$3,5 * 0,10 * \sqrt{(1\,234,00)} = 12$
4.	Площадь земельного участка согласно сведениям Единого государственного реестра недвижимости (Ркад), м²	1 234,00
5.	Оценка расхождения Р и Ркад ( $P - P_{кад}$ ), м²	0
6.	Предельный минимальный и максимальный размеры земельного участка ( $P_{мин}$ и $P_{макс}$ ), м²	$P_{мин} = 300$ $P_{макс} = 5\,000$

1	2				3		
7.	Кадастровый или иной государственный учетный номер (инвентарный) здания, сооружения, объекта незавершенного строительства, расположенного на земельном участке				34:30:120001:156		
8.	Вид (виды) разрешенного использования				земли для ведения личного подсобного хозяйства		
8.1.	Дополнительные сведения об использовании земельного участка				—		
9.	Сведения о земельных участках (землях общего пользования, территории общего пользования), посредством которых обеспечивается доступ				Земли общего пользования		
10.	Иные сведения				—		
4. Пояснения к сведениям об уточняемом земельном участке с кадастровым номером					34:30:120001:11 :		
1.	—						
1. Сведения о характерных точках границ уточняемого земельного участка с кадастровым номером					34:30:120001:25 :		
Система координат МСК-34, зона 1					Зона № 1		
Обоз- начение харак- терных точек границ	Координаты, м				Метод определения координат	Формулы, примененные для расчета средней квадратической погрешности определения координат характерных точек границ (Mt), с подставленными в такие формулы значениями и итоговые (вычисленные) значения Mt, м	Описание закрепления точки
	содержатся в Едином государственном реестре недвижимости		определены в результате выполнения комплексных кадастровых работ				
	X	Y	X	Y			
1	2	3	4	5	6	7	8
32	460 703,47	1 258 943,28	—	—	Метод спутниковых геодезических измерений (определений)	0,10	—
173	460 737,57	1 258 989,27	—	—			
174	460 699,04	1 259 021,08	—	—			
33	460 666,12	1 258 966,62	—	—			
н39У	—	—	460 704,35	1 258 928,15			
н175У	—	—	460 708,07	1 258 932,09			
						$\sqrt{(0,08^2 + 0,06^2)} = 0,10$	

1	2	3	4	5	6	7	8
н176У	—	—	460 710,85	1 258 934,98	Метод спутниковых геодезических измерений (определений)	$\sqrt{(0,08^2 + 0,06^2)} = 0,10$	—
н177У	—	—	460 716,35	1 258 940,90			
н178У	—	—	460 718,90	1 258 944,07			
н179У	—	—	460 747,67	1 258 971,07			
н180У	—	—	460 739,02	1 258 981,91			
н181У	—	—	460 711,62	1 259 006,32			
н40У	—	—	460 671,18	1 258 957,12			
32	460 703,47	1 258 943,28	—	—		0,10	

2. Сведения о частях границ уточняемого земельного участка с кадастровым номером

34:30:120001:25

:

Обозначение части границ		Горизонтальное проложение (S), м	Описание прохождения части границ	Сведения о согласовании местоположения границ (согласовано/спорное)
от т.	до т.			
1	2	3	4	5
н39У	н175У	5,42	—	согласовано
н175У	н176У	4,01		
н176У	н177У	8,08		
н177У	н178У	4,07		
н178У	н179У	39,46		
н179У	н180У	13,87		
н180У	н181У	36,70		
н181У	н40У	63,69		
н40У	н39У	44,04		

3. Сведения о характеристиках уточняемого земельного участка с кадастровым номером

34:30:120001:25

:

№ п/п	Наименование характеристики	Значение характеристики
1	2	3

1	2	3
1.	Адрес земельного участка	—
1.1.	Сведения о местоположении земельного участка (при отсутствии адреса) в структурированном в соответствии с федеральной информационной адресной системой виде	404429, Российская Федерация, Волгоградская область, Суровикинский р-н, Синяпкинский х, Шоссейная ул, д 3
1.2.	Дополнительные сведения о местоположении земельного участка	—
2.	Площадь земельного участка $\pm$ величина погрешности определения (вычисления) площади ( $P \pm \Delta P$ ), м <sup>2</sup>	$2\,952 \pm 19,00$
3.	Формула, примененная для вычисления предельной погрешности определения площади земельного участка, с подставленными значениями и итоговые (вычисленные) значения	$3,5*0,10*\sqrt{(2\,952,00)} = 19$
4.	Площадь земельного участка согласно сведениям Единого государственного реестра недвижимости (Ркад), м <sup>2</sup>	2 830,00
5.	Оценка расхождения Р и Ркад ( $P - P_{кад}$ ), м <sup>2</sup>	122
6.	Предельный минимальный и максимальный размеры земельного участка ( $P_{мин}$ и $P_{макс}$ ), м <sup>2</sup>	$P_{мин} = 300$ $P_{макс} = 5\,000$
7.	Кадастровый или иной государственный учетный номер (инвентарный) здания, сооружения, объекта незавершенного строительства, расположенного на земельном участке	34:30:120001:142; 34:30:000000:2009
8.	Вид (виды) разрешенного использования	для ведения личного подсобного хозяйства
8.1.	Дополнительные сведения об использовании земельного участка	—
9.	Сведения о земельных участках (землях общего пользования, территории общего пользования), посредством которых обеспечивается доступ	Земли общего пользования
10.	Иные сведения	—
<b>4. Пояснения к сведениям об уточняемом земельном участке с кадастровым номером</b>		<b>34:30:120001:25 :</b>
1.	—	

1. Сведения о характерных точках границ уточняемого земельного участка с кадастровым номером						34:30:120001:30		:
Система координат				МСК-34, зона 1		Зона № 1		
Обоз- начение харак- терных точек границ	Координаты, м				Метод определения координат	Формулы, примененные для расчета средней квадратической погрешности определения координат характерных точек границ (Mt), с подставленными в такие формулы значениями и итоговые (вычисленные) значения Mt, м	Описание закрепления точки	
	содержатся в Едином государственном реестре недвижимости		определены в результате выполнения комплексных кадастровых работ					
	X	Y	X	Y				
1	2	3	4	5	6	7	8	
9	460 975,69	1 259 202,68	—	—	Метод спутниковых геодезических измерений (определений)	0,10	—	
10	460 969,61	1 259 210,96	—	—				
11	460 938,32	1 259 226,25	—	—				
12	460 918,94	1 259 186,40	—	—				
13	460 957,26	1 259 166,92	—	—				
н14У	—	—	460 955,45	1 259 191,09		$\sqrt{(0,08^2 + 0,06^2)} = 0,10$		
н15У	—	—	460 959,73	1 259 201,76				
н16У	—	—	460 963,06	1 259 214,22				
н17У	—	—	460 956,86	1 259 222,65				
н18У	—	—	460 924,42	1 259 235,31				
н19У	—	—	460 915,03	1 259 211,12				
н20У	—	—	460 908,51	1 259 194,31				

1	2	3	4	5	6	7	8
н21У	—	—	460 948,02	1 259 177,16	Метод спутниковых геодезических измерений (определений)	$\sqrt{(0,08^2 + 0,06^2)} = 0,10$	—
9	460 975,69	1 259 202,68	—	—		0,10	
2. Сведения о частях границ уточняемого земельного участка с кадастровым номером						34:30:120001:30 :	
Обозначение части границ		Горизонтальное проложение (S), м	Описание прохождения части границ		Сведения о согласовании местоположения границ (согласовано/спорное)		
от т.	до т.						
1	2	3	4		5		
н14У	н15У	11,50	—		согласовано		
н15У	н16У	12,90					
н16У	н17У	10,46					
н17У	н18У	34,82					
н18У	н19У	25,95					
н19У	н20У	18,03					
н20У	н21У	43,07					
н21У	н14У	15,79					
3. Сведения о характеристиках уточняемого земельного участка с кадастровым номером						34:30:120001:30 :	
№ п/п	Наименование характеристики				Значение характеристики		
1	2				3		
1.	Адрес земельного участка				—		
1.1.	Сведения о местоположении земельного участка (при отсутствии адреса) в структурированном в соответствии с федеральной информационной адресной системой виде				404429, Российская Федерация, Волгоградская область, Суровикинский р-н, Синяпкинский х, Школьная ул, д 15		
1.2.	Дополнительные сведения о местоположении земельного участка				—		
2.	Площадь земельного участка ± величина погрешности определения (вычисления) площади (Р ± ΔР), м²				1 960 ± 15,00		
3.	Формула, примененная для вычисления предельной погрешности определения площади земельного участка, с подставленными значениями и итоговые (вычисленные) значения				$3,5 \cdot 0,10 \cdot \sqrt{(1\ 960,00)} = 15$		
4.	Площадь земельного участка согласно сведениям Единого государственного реестра недвижимости (Ркад), м²				1 921,00		
5.	Оценка расхождения Р и Ркад (Р - Ркад), м²				39		

1	2				3		
6.	Предельный минимальный и максимальный размеры земельного участка (Рмин и Рмакс), м²				— —		
7.	Кадастровый или иной государственный учетный номер (инвентарный) здания, сооружения, объекта незавершенного строительства, расположенного на земельном участке				34:30:120001:172; 34:30:000000:2009		
8.	Вид (виды) разрешенного использования				Земли сельскохозяйственного использования		
8.1.	Дополнительные сведения об использовании земельного участка				—		
9.	Сведения о земельных участках (землях общего пользования, территории общего пользования), посредством которых обеспечивается доступ				Земли общего пользования		
10.	Иные сведения				—		
4. Пояснения к сведениям об уточняемом земельном участке с кадастровым номером					34:30:120001:30 :		
1.	—						
1. Сведения о характерных точках границ уточняемого земельного участка с кадастровым номером					34:30:120001:42 :		
Система координат МСК-34, зона 1					Зона № 1		
Обозначение характерных точек границ	Координаты, м				Метод определения координат	Формулы, примененные для расчета средней квадратической погрешности определения координат характерных точек границ (Mt), с подставленными в такие формулы значениями и итоговые (вычисленные) значения Mt, м	Описание закрепления точки
	содержатся в Едином государственном реестре недвижимости		определены в результате выполнения комплексных кадастровых работ				
	X	Y	X	Y			
1	2	3	4	5	6	7	8
71	461 116,09	1 259 275,32	—	—	Метод спутниковых геодезических измерений (определений)	0,10	—
126	461 129,04	1 259 304,35	—	—			
127	461 121,67	1 259 307,41	—	—			
128	461 118,72	1 259 307,38	—	—			
129	461 079,10	1 259 325,05	—	—			





1	2	3	4	5
н78У	н77У	45,76	—	согласовано
н77У	н131У	24,41		
н131У	н132У	14,93		
н132У	н133У	9,56		
н133У	н134У	6,45		
н134У	н135У	23,65		
н135У	н130У	21,48		

**3. Сведения о характеристиках уточняемого земельного участка с кадастровым номером** 34:30:120001:42 :

№ п/п	Наименование характеристики	Значение характеристики
1	2	3
1.	Адрес земельного участка	—
1.1.	Сведения о местоположении земельного участка (при отсутствии адреса) в структурированном в соответствии с федеральной информационной адресной системой виде	404429, Российская Федерация, Волгоградская область, Суровикинский р-н, Синяпкинский х, Озерная ул, д 18
1.2.	Дополнительные сведения о местоположении земельного участка	—
2.	Площадь земельного участка ± величина погрешности определения (вычисления) площади ( $P \pm \Delta P$ ), м²	$1\,788 \pm 15,00$
3.	Формула, примененная для вычисления предельной погрешности определения площади земельного участка, с подставленными значениями и итоговые (вычисленные) значения	$3,5*0,10*\sqrt{(1\,788,00)} = 15$
4.	Площадь земельного участка согласно сведениям Единого государственного реестра недвижимости (Ркад), м²	1 681,00
5.	Оценка расхождения Р и Ркад ( $P - P_{кад}$ ), м²	107
6.	Предельный минимальный и максимальный размеры земельного участка (Рмин и Рмакс), м²	Рмин = 300 Рмакс = 5 000
7.	Кадастровый или иной государственный учетный номер (инвентарный) здания, сооружения, объекта незавершенного строительства, расположенного на земельном участке	34:30:120001:170; 34:30:000000:2009
8.	Вид (виды) разрешенного использования	Для ведения личного подсобного хозяйства
8.1.	Дополнительные сведения об использовании земельного участка	—
9.	Сведения о земельных участках (землях общего пользования, территории общего пользования), посредством которых обеспечивается доступ	Земли общего пользования

1	2				3		
10.	Иные сведения				—		
4. Пояснения к сведениям об уточняемом земельном участке с кадастровым номером					34:30:120001:42		
1.	—						
1. Сведения о характерных точках границ уточняемого земельного участка с кадастровым номером					34:30:120001:55		
Система координат МСК-34, зона 1					Зона № 1		
Обоз- начение харак- терных точек границ	Координаты, м				Метод определения координат	Формулы, примененные для расчета средней квадратической погрешности определения координат характерных точек границ (Mt), с подставленными в такие формулы значениями и итоговые (вычисленные) значения Mt, м	Описание закрепления точки
	содержатся в Едином государственном реестре недвижимости		определены в результате выполнения комплексных кадастровых работ				
	X	Y	X	Y			
1	2	3	4	5	6	7	8
313	460 920,17	1 259 221,77	—	—	Метод спутниковых геодезических измерений (определений)	0,10	—
437	460 937,07	1 259 256,33	—	—			
438	460 936,54	1 259 266,44	—	—			
439	460 907,46	1 259 275,13	—	—			
314	460 887,43	1 259 239,05	—	—			
н317У	—	—	460 910,80	1 259 241,80		$\sqrt{(0,08^2 + 0,06^2)} = 0,10$	
н440У	—	—	460 924,90	1 259 277,59			
н441У	—	—	460 923,57	1 259 287,63			
н442У	—	—	460 893,89	1 259 293,98			
н443У	—	—	460 884,31	1 259 273,03			

1	2	3	4	5	6	7	8
н444У	—	—	460 884,30	1 259 271,03	Метод спутниковых геодезических измерений (определений)	$\sqrt{(0,08^2 + 0,06^2)} = 0,10$	—
н445У	—	—	460 883,44	1 259 271,02			
н318У	—	—	460 876,79	1 259 256,42		0,10	
313	460 920,17	1 259 221,77	—	—			

Вырез 1 из 1							
446	460 920,23	1 259 271,32	460 920,23	1 259 271,32	—	0,10	—
447	460 920,52	1 259 271,61	460 920,52	1 259 271,61			
448	460 920,23	1 259 271,88	460 920,23	1 259 271,88			
449	460 919,96	1 259 271,60	460 919,96	1 259 271,60			
446	460 920,23	1 259 271,32	460 920,23	1 259 271,32			

2. Сведения о частях границ уточняемого земельного участка с кадастровым номером

34:30:120001:55

:

Обозначение части границ		Горизонтальное проложение (S), м	Описание прохождения части границ	Сведения о согласовании местоположения границ (согласовано/спорное)
от т.	до т.			
1	2	3	4	5
н317У	н440У	38,47	—	согласовано
н440У	н441У	10,13		
н441У	н442У	30,35		
н442У	н443У	23,04		
н443У	н444У	2,00		
н444У	н445У	0,86		
н445У	н318У	16,04		
н318У	н317У	37,02		

Вырез 1 из 1				
446	447	0,41	—	согласовано
447	448	0,40		
448	449	0,39		
449	446	0,39		

3. Сведения о характеристиках уточняемого земельного участка с кадастровым номером

34:30:120001:55

:

№ п/п	Наименование характеристики	Значение характеристики
1	2	3

1	2	3
1.	Адрес земельного участка	—
1.1.	Сведения о местоположении земельного участка (при отсутствии адреса) в структурированном в соответствии с федеральной информационной адресной системой виде	404429, Российская Федерация, Волгоградская область, Суровикинский р-н, Синяпкинский х, Школьная ул, д 12
1.2.	Дополнительные сведения о местоположении земельного участка	—
2.	Площадь земельного участка $\pm$ величина погрешности определения (вычисления) площади ( $P \pm \Delta P$ ), м <sup>2</sup>	$1\,578 \pm 14,00$
3.	Формула, примененная для вычисления предельной погрешности определения площади земельного участка, с подставленными значениями и итоговые (вычисленные) значения	$3,5*0,10*\sqrt{(1\,578,00)} = 14$
4.	Площадь земельного участка согласно сведениям Единого государственного реестра недвижимости (Ркад), м <sup>2</sup>	1 579,00
5.	Оценка расхождения Р и Ркад ( $P - P_{кад}$ ), м <sup>2</sup>	1
6.	Предельный минимальный и максимальный размеры земельного участка ( $P_{мин}$ и $P_{макс}$ ), м <sup>2</sup>	$P_{мин} = 300$ $P_{макс} = 5\,000$
7.	Кадастровый или иной государственный учетный номер (инвентарный) здания, сооружения, объекта незавершенного строительства, расположенного на земельном участке	34:30:120001:145; 34:30:000000:2009
8.	Вид (виды) разрешенного использования	Для ведения личного подсобного хозяйства
8.1.	Дополнительные сведения об использовании земельного участка	—
9.	Сведения о земельных участках (землях общего пользования, территории общего пользования), посредством которых обеспечивается доступ	Земли общего пользования
10.	Иные сведения	—
<b>4. Пояснения к сведениям об уточняемом земельном участке с кадастровым номером</b>		<b>34:30:120001:55 :</b>
1.	—	

1. Сведения о характерных точках границ уточняемого земельного участка с кадастровым номером					34:30:120001:56			:
Система координат					МСК-34, зона 1			Зона № 1
Обоз- начение харак- терных точек границ	Координаты, м				Метод определения координат	Формулы, примененные для расчета средней квадратической погрешности определения координат характерных точек границ (Mt), с подставленными в такие формулы значениями и итоговые (вычисленные) значения Mt, м	Описание закрепления точки	
	содержатся в Едином государственном реестре недвижимости		определены в результате выполнения комплексных кадастровых работ					
	X	Y	X	Y				
1	2	3	4	5	6	7	8	
313	460 920,17	1 259 221,77	—	—	Метод спутниковых геодезических измерений (определений)	0,10	—	
314	460 887,43	1 259 239,05	—	—				
315	460 871,28	1 259 208,23	—	—				
316	460 903,50	1 259 188,16	—	—				
н317У	—	—	460 910,80	1 259 241,80		$\sqrt{(0,08^2 + 0,06^2)} = 0,10$		
н318У	—	—	460 876,79	1 259 256,42				
н319У	—	—	460 863,14	1 259 224,42				
н320У	—	—	460 896,85	1 259 206,97				
313	460 920,17	1 259 221,77	—	—		0,10		
2. Сведения о частях границ уточняемого земельного участка с кадастровым номером					34:30:120001:56			:
Обозначение части границ		Горизонтальное проложение (S), м	Описание прохождения части границ		Сведения о согласовании местоположения границ (согласовано/спорное)			
от т.	до т.							
1	2	3	4		5			
н317У	н318У	37,02	—		согласовано			
н318У	н319У	34,79						

1	2	3	4	5
н319У	н320У	37,96	—	согласовано
н320У	н317У	37,52		
3. Сведения о характеристиках уточняемого земельного участка с кадастровым номером			34:30:120001:56 :	
№ п/п	Наименование характеристики		Значение характеристики	
1	2		3	
1.	Адрес земельного участка		—	
1.1.	Сведения о местоположении земельного участка (при отсутствии адреса) в структурированном в соответствии с федеральной информационной адресной системой виде		404429, Российская Федерация, Волгоградская область, Суровикинский р-н, Синяпкинский х, Школьная ул, д 10	
1.2.	Дополнительные сведения о местоположении земельного участка		—	
2.	Площадь земельного участка ± величина погрешности определения (вычисления) площади (Р ± ΔР), м²		1 353 ± 13,00	
3.	Формула, примененная для вычисления предельной погрешности определения площади земельного участка, с подставленными значениями и итоговые (вычисленные) значения		3,5*0,10*√(1 353,00) = 13	
4.	Площадь земельного участка согласно сведениям Единого государственного реестра недвижимости (Ркад), м²		1 353,00	
5.	Оценка расхождения Р и Ркад (Р - Ркад), м²		0	
6.	Предельный минимальный и максимальный размеры земельного участка (Рмин и Рмакс), м²		Рмин = 300 Рмакс = 5 000	
7.	Кадастровый или иной государственный учетный номер (инвентарный) здания, сооружения, объекта незавершенного строительства, расположенного на земельном участке		34:30:000000:2009	
8.	Вид (виды) разрешенного использования		Для ведения личного подсобного хозяйства	
8.1.	Дополнительные сведения об использовании земельного участка		—	
9.	Сведения о земельных участках (землях общего пользования, территории общего пользования), посредством которых обеспечивается доступ		Земли общего пользования	
10.	Иные сведения		—	
4. Пояснения к сведениям об уточняемом земельном участке с кадастровым номером			34:30:120001:56 :	
1.	—			

1. Сведения о характерных точках границ уточняемого земельного участка с кадастровым номером					34:30:120001:64		
Система координат					МСК-34, зона 1		
					Зона № 1		
Обоз- начение харак- терных точек границ	Координаты, м				Метод определения координат	Формулы, примененные для расчета средней квадратической погрешности определения координат характерных точек границ (Mt), с подставленными в такие формулы значениями и итоговые (вычисленные) значения Mt, м	Описание закрепления точки
	содержатся в Едином государственном реестре недвижимости		определены в результате выполнения комплексных кадастровых работ				
	X	Y	X	Y			
1	2	3	4	5	6	7	8
351	460 906,22	1 259 334,69	—	—	Метод спутниковых геодезических измерений (определений)	0,10	—
352	460 878,32	1 259 356,24	—	—			
353	460 845,97	1 259 314,38	—	—			
354	460 878,29	1 259 289,40	—	—			
355	460 903,31	1 259 321,76	—	—			
356	460 898,88	1 259 325,18	—	—			
н357У	—	—	460 886,84	1 259 343,18		$\sqrt{(0,08^2 + 0,06^2)} = 0,10$	
н358У	—	—	460 858,93	1 259 364,71			
н359У	—	—	460 826,60	1 259 322,83			
н360У	—	—	460 858,94	1 259 297,87			
н361У	—	—	460 883,94	1 259 330,25			
н362У	—	—	460 879,51	1 259 333,67			

1	2	3	4	5	6	7	8	
351	460 906,22	1 259 334,69	—	—	Метод спутниковых геодезических измерений (определений)	0,10	—	
2. Сведения о частях границ уточняемого земельного участка с кадастровым номером						34:30:120001:64		:
Обозначение части границ		Горизонтальное проложение (S), м	Описание прохождения части границ			Сведения о согласовании местоположения границ (согласовано/спорное)		
от т.	до т.							
1	2	3	4			5		
н357У	н358У	35,25	—			согласовано		
н358У	н359У	52,91						
н359У	н360У	40,85						
н360У	н361У	40,91						
н361У	н362У	5,60						
н362У	н357У	12,01						
3. Сведения о характеристиках уточняемого земельного участка с кадастровым номером						34:30:120001:64		:
№ п/п	Наименование характеристики				Значение характеристики			
1	2				3			
1.	Адрес земельного участка				—			
1.1.	Сведения о местоположении земельного участка (при отсутствии адреса) в структурированном в соответствии с федеральной информационной адресной системой виде				404429, Российская Федерация, Волгоградская область, Суrowикинский р-н, Синяпкинский х			
1.2.	Дополнительные сведения о местоположении земельного участка				—			
2.	Площадь земельного участка ± величина погрешности определения (вычисления) площади (Р ± ΔР), м²				2 094 ± 16,00			
3.	Формула, примененная для вычисления предельной погрешности определения площади земельного участка, с подставленными значениями и итоговые (вычисленные) значения				3,5*0,10*√(2 094,00) = 16			
4.	Площадь земельного участка согласно сведениям Единого государственного реестра недвижимости (Ркад), м²				2 093,00			
5.	Оценка расхождения Р и Ркад (Р - Ркад), м²				1			
6.	Предельный минимальный и максимальный размеры земельного участка (Рмин и Рмакс), м²				— —			



1	2				3					
7.	Кадастровый или иной государственный учетный номер (инвентарный) здания, сооружения, объекта незавершенного строительства, расположенного на земельном участке				34:30:000000:2009					
8.	Вид (виды) разрешенного использования				для эксплуатации зданий и сооружений					
8.1.	Дополнительные сведения об использовании земельного участка				—					
9.	Сведения о земельных участках (землях общего пользования, территории общего пользования), посредством которых обеспечивается доступ				Земли общего пользования					
10.	Иные сведения				—					
4. Пояснения к сведениям об уточняемом земельном участке с кадастровым номером					34:30:120001:64			:		
1.	—									
1. Сведения о характерных точках границ уточняемого земельного участка с кадастровым номером					34:30:120001:69			:		
Система координат					МСК-34, зона 1				Зона №	1
Обоз- начение харак- терных точек границ	Координаты, м				Метод определения координат	Формулы, примененные для расчета средней квадратической погрешности определения координат характерных точек границ (Mt), с подставленными в такие формулы значениями и итоговые (вычисленные) значения Mt, м	Описание закрепления точки			
	содержатся в Едином государственном реестре недвижимости		определены в результате выполнения комплексных кадастровых работ							
	X	Y	X	Y						
1	2	3	4	5	6	7	8			
330	460 983,72	1 259 204,05	—	—	Метод спутниковых геодезических измерений (определений)	0,10	—			
331	460 988,22	1 259 225,91	—	—						
332	460 963,82	1 259 237,80	—	—						
333	460 969,90	1 259 252,67	—	—						
334	460 951,79	1 259 257,58	—	—						
335	460 938,10	1 259 226,36	—	—						

1	2	3	4	5	6	7	8
н336У	—	—	460 966,41	1 259 218,92	Метод спутниковых геодезических измерений (определений)	$\sqrt{(0,08^2 + 0,06^2)} = 0,10$	—
н337У	—	—	460 968,66	1 259 225,30			
н338У	—	—	460 970,93	1 259 231,72			
н339У	—	—	460 973,07	1 259 230,93			
н340У	—	—	460 976,11	1 259 239,66			
н341У	—	—	460 949,33	1 259 250,08			
н342У	—	—	460 956,43	1 259 265,31			
н343У	—	—	460 938,96	1 259 270,13			
н18У	—	—	460 924,42	1 259 235,31			
н17У	—	—	460 956,86	1 259 222,65			
330	460 983,72	1 259 204,05	—	—		0,10	

2. Сведения о частях границ уточняемого земельного участка с кадастровым номером
34:30:120001:69
:

Обозначение части границ		Горизонтальное проложение (S), м	Описание прохождения части границ	Сведения о согласовании местоположения границ (согласовано/спорное)
от т.	до т.			
1	2	3	4	5
н336У	н337У	6,77	—	согласовано
н337У	н338У	6,81		
н338У	н339У	2,28		
н339У	н340У	9,24		
н340У	н341У	28,74		
н341У	н342У	16,80		
н342У	н343У	18,12		
н343У	н18У	37,73		
н18У	н17У	34,82		

1	2	3	4	5
н17У	н336У	10,25	—	согласовано

**3. Сведения о характеристиках уточняемого земельного участка с кадастровым номером** 34:30:120001:69 :

№ п/п	Наименование характеристики	Значение характеристики
1	2	3
1.	Адрес земельного участка	—
1.1.	Сведения о местоположении земельного участка (при отсутствии адреса) в структурированном в соответствии с федеральной информационной адресной системой виде	404429, Российская Федерация, Волгоградская область, Суровикинский р-н, Синяпкинский х, Школьная ул, д 19
1.2.	Дополнительные сведения о местоположении земельного участка	—
2.	Площадь земельного участка ± величина погрешности определения (вычисления) площади ( $P \pm \Delta P$ ), м²	$1\,314 \pm 13,00$
3.	Формула, примененная для вычисления предельной погрешности определения площади земельного участка, с подставленными значениями и итоговые (вычисленные) значения	$3,5 * 0,10 * \sqrt{(1\,314,00)} = 13$
4.	Площадь земельного участка согласно сведениям Единого государственного реестра недвижимости (Ркад), м²	1 314,00
5.	Оценка расхождения Р и Ркад ( $P - P_{\text{кад}}$ ), м²	0
6.	Предельный минимальный и максимальный размеры земельного участка ( $P_{\text{мин}}$ и $P_{\text{макс}}$ ), м²	$P_{\text{мин}} = 300$ $P_{\text{макс}} = 5\,000$
7.	Кадастровый или иной государственный учетный номер (инвентарный) здания, сооружения, объекта незавершенного строительства, расположенного на земельном участке	34:30:120001:149; 34:30:000000:2009
8.	Вид (виды) разрешенного использования	Для ведения личного подсобного хозяйства
8.1.	Дополнительные сведения об использовании земельного участка	—
9.	Сведения о земельных участках (землях общего пользования, территории общего пользования), посредством которых обеспечивается доступ	Земли общего пользования
10.	Иные сведения	—

**4. Пояснения к сведениям об уточняемом земельном участке с кадастровым номером** 34:30:120001:69 :

1.	—
----	---

1. Сведения о характерных точках границ уточняемого земельного участка с кадастровым номером

34:30:120001:70

:

Система координат

МСК-34, зона 1

Зона №

1

Обоз- начение харак- терных точек границ	Координаты, м				Метод определения координат	Формулы, примененные для расчета средней квадратической погрешности определения координат характерных точек границ (Mt), с подставленными в такие формулы значениями и итоговые (вычисленные) значения Mt, м	Описание закрепления точки
	содержатся в Едином государственном реестре недвижимости		определены в результате выполнения комплексных кадастровых работ				
	X	Y	X	Y			
1	2	3	4	5	6	7	8
237	460 835,20	1 259 274,96	—	—	Метод спутниковых геодезических измерений (определений)	0,10	—
238	460 835,03	1 259 257,07	—	—			
239	460 853,66	1 259 257,09	—	—			
240	460 854,40	1 259 274,78	—	—			
н241У	—	—	460 835,41	1 259 255,88		$\sqrt{(0,08^2 + 0,06^2)} = 0,10$	
н242У	—	—	460 852,82	1 259 249,67			
н243У	—	—	460 859,48	1 259 266,21			
н244У	—	—	460 842,02	1 259 273,03			
237	460 835,20	1 259 274,96	—	—		0,10	

2. Сведения о частях границ уточняемого земельного участка с кадастровым номером

34:30:120001:70

:

Обозначение части границ		Горизонтальное проложение (S), м	Описание прохождения части границ	Сведения о согласовании местоположения границ (согласовано/спорное)
от т.	до т.			
1	2	3	4	5
н241У	н242У	18,48	—	согласовано
н242У	н243У	17,83		

1	2	3	4	5
н243У	н244У	18,74	—	согласовано
н244У	н241У	18,38		
3. Сведения о характеристиках уточняемого земельного участка с кадастровым номером			34:30:120001:70 :	
№ п/п	Наименование характеристики		Значение характеристики	
1	2		3	
1.	Адрес земельного участка		—	
1.1.	Сведения о местоположении земельного участка (при отсутствии адреса) в структурированном в соответствии с федеральной информационной адресной системой виде		404429, Российская Федерация, Волгоградская область, Суровикинский р-н, Синяпкинский х	
1.2.	Дополнительные сведения о местоположении земельного участка		—	
2.	Площадь земельного участка ± величина погрешности определения (вычисления) площади (Р ± ΔР), м²		337 ± 6,00	
3.	Формула, примененная для вычисления предельной погрешности определения площади земельного участка, с подставленными значениями и итоговые (вычисленные) значения		3,5*0,10*√(337,00) = 6	
4.	Площадь земельного участка согласно сведениям Единого государственного реестра недвижимости (Ркад), м²		337,00	
5.	Оценка расхождения Р и Ркад (Р - Ркад), м²		0	
6.	Предельный минимальный и максимальный размеры земельного участка (Рмин и Рмакс), м²		— —	
7.	Кадастровый или иной государственный учетный номер (инвентарный) здания, сооружения, объекта незавершенного строительства, расположенного на земельном участке		34:30:120001:101	
8.	Вид (виды) разрешенного использования		для эксплуатации здания фельдшерско - акушерского пункта	
8.1.	Дополнительные сведения об использовании земельного участка		—	
9.	Сведения о земельных участках (землях общего пользования, территории общего пользования), посредством которых обеспечивается доступ		Земли общего пользования	
10.	Иные сведения		—	
4. Пояснения к сведениям об уточняемом земельном участке с кадастровым номером			34:30:120001:70 :	
1.	—			

1. Сведения о характерных точках границ уточняемого земельного участка с кадастровым номером					34:30:120001:165		
Система координат					МСК-34, зона 1		
					Зона № 1		
Обоз- начение харак- терных точек границ	Координаты, м				Метод определения координат	Формулы, примененные для расчета средней квадратической погрешности определения координат характерных точек границ (Mt), с подставленными в такие формулы значениями и итоговые (вычисленные) значения Mt, м	Описание закрепления точки
	содержатся в Едином государственном реестре недвижимости		определены в результате выполнения комплексных кадастровых работ				
	X	Y	X	Y			
1	2	3	4	5	6	7	8
70	461 103,35	1 259 246,61	—	—	Метод спутниковых геодезических измерений (определений)	0,10	—
71	461 116,09	1 259 275,32	—	—			
72	461 075,76	1 259 291,27	—	—			
73	461 077,56	1 259 294,85	—	—			
74	461 066,87	1 259 300,27	—	—			
75	461 050,71	1 259 267,11	—	—			
н76У	—	—	461 101,61	1 259 244,83		$\sqrt{(0,08^2 + 0,06^2)} = 0,10$	
н77У	—	—	461 115,53	1 259 273,52			
н78У	—	—	461 073,24	1 259 291,00			
н79У	—	—	461 075,77	1 259 295,97			
н80У	—	—	461 066,70	1 259 299,22			
н81У	—	—	461 050,03	1 259 266,32			

1	2	3	4	5	6	7	8	
70	461 103,35	1 259 246,61	—	—	Метод спутниковых геодезических измерений (определений)	0,10	—	
2. Сведения о частях границ уточняемого земельного участка с кадастровым номером					34:30:120001:165			:
Обозначение части границ		Горизонтальное проложение (S), м	Описание прохождения части границ		Сведения о согласовании местоположения границ (согласовано/спорное)			
от т.	до т.							
1	2	3	4		5			
н76У	н77У	31,89	—		согласовано			
н77У	н78У	45,76						
н78У	н79У	5,58						
н79У	н80У	9,63						
н80У	н81У	36,88						
н81У	н76У	55,88						
3. Сведения о характеристиках уточняемого земельного участка с кадастровым номером					34:30:120001:165			:
№ п/п	Наименование характеристики				Значение характеристики			
1	2				3			
1.	Адрес земельного участка				—			
1.1.	Сведения о местоположении земельного участка (при отсутствии адреса) в структурированном в соответствии с федеральной информационной адресной системой виде				404429, Российская Федерация, Волгоградская область, Суровикинский р-н, Синяпкинский х			
1.2.	Дополнительные сведения о местоположении земельного участка				—			
2.	Площадь земельного участка ± величина погрешности определения (вычисления) площади (Р ± ΔР), м²				1 817 ± 15,00			
3.	Формула, примененная для вычисления предельной погрешности определения площади земельного участка, с подставленными значениями и итоговые (вычисленные) значения				3,5*0,10*√(1 817,00) = 15			
4.	Площадь земельного участка согласно сведениям Единого государственного реестра недвижимости (Ркад), м²				1 817,00			
5.	Оценка расхождения Р и Ркад (Р - Ркад), м²				0			
6.	Предельный минимальный и максимальный размеры земельного участка (Рмин и Рмакс), м²				— —			

1	2				3		
7.	Кадастровый или иной государственный учетный номер (инвентарный) здания, сооружения, объекта незавершенного строительства, расположенного на земельном участке				—		
8.	Вид (виды) разрешенного использования				Для стоянки сельскохозяйственной техники в бескаркасном ангарном сооружении		
8.1.	Дополнительные сведения об использовании земельного участка				—		
9.	Сведения о земельных участках (землях общего пользования, территории общего пользования), посредством которых обеспечивается доступ				Земли общего пользования		
10.	Иные сведения				Аренда (в том числе, субаренда). Обременение возникает на основании: Договор аренды земельного участка № 1		
4. Пояснения к сведениям об уточняемом земельном участке с кадастровым номером					34:30:120001:165		
1.					—		
1. Сведения о характерных точках границ уточняемого земельного участка с кадастровым номером					34:30:120001:173		
Система координат МСК-34, зона 1					Зона № 1		
Обоз- начение харак- терных точек границ	Координаты, м				Метод определения координат	Формулы, примененные для расчета средней квадратической погрешности определения координат характерных точек границ (Mt), с подставленными в такие формулы значениями и итоговые (вычисленные) значения Mt, м	Описание закрепления точки
	содержатся в Едином государственном реестре недвижимости		определены в результате выполнения комплексных кадастровых работ				
	X	Y	X	Y			
1	2	3	4	5	6	7	8
31	460 711,24	1 258 937,26	—	—	Метод спутниковых геодезических измерений (определений)	0,10	—
32	460 703,47	1 258 943,28	—	—			
33	460 666,12	1 258 966,62	—	—			
34	460 653,76	1 258 945,72	—	—			
35	460 667,75	1 258 936,73	—	—			



1	2	3	4	5	6	7	8
36	460 667,06	1 258 935,57	—	—	Метод спутниковых геодезических измерений (определений)	0,10	—
37	460 696,15	1 258 917,25	—	—			
н38У	—	—	460 711,07	1 258 920,97		$\sqrt{(0,08^2 + 0,06^2)} = 0,10$	
н39У	—	—	460 704,35	1 258 928,15			
н40У	—	—	460 671,18	1 258 957,12			
н41У	—	—	460 655,66	1 258 938,45			
н42У	—	—	460 665,01	1 258 930,07			
н43У	—	—	460 665,17	1 258 930,22			
н44У	—	—	460 665,44	1 258 929,93			
н45У	—	—	460 665,28	1 258 929,77			
н46У	—	—	460 668,04	1 258 927,35			
н47У	—	—	460 692,99	1 258 903,61			
31	460 711,24	1 258 937,26	—	—		0,10	

2. Сведения о частях границ уточняемого земельного участка с кадастровым номером
34:30:120001:173
:

Обозначение части границ		Горизонтальное проложение (S), м	Описание прохождения части границ	Сведения о согласовании местоположения границ (согласовано/спорное)
от т.	до т.			
1	2	3	4	5
н38У	н39У	9,83	—	согласовано
н39У	н40У	44,04		
н40У	н41У	24,28		
н41У	н42У	12,56		
н42У	н43У	0,22		

1	2	3	4	5
н43У	н44У	0,40	—	согласовано
н44У	н45У	0,23		
н45У	н46У	3,67		
н46У	н47У	34,44		
н47У	н38У	25,07		

**3. Сведения о характеристиках уточняемого земельного участка с кадастровым номером** 34:30:120001:173 :

№ п/п	Наименование характеристики	Значение характеристики
1	2	3
1.	Адрес земельного участка	—
1.1.	Сведения о местоположении земельного участка (при отсутствии адреса) в структурированном в соответствии с федеральной информационной адресной системой виде	404429, Российская Федерация, Волгоградская область, Суровикинский р-н, Синяпкинский х, Шоссейная ул, д 1
1.2.	Дополнительные сведения о местоположении земельного участка	—
2.	Площадь земельного участка ± величина погрешности определения (вычисления) площади ( $P \pm \Delta P$ ), м²	$1\,305 \pm 13,00$
3.	Формула, примененная для вычисления предельной погрешности определения площади земельного участка, с подставленными значениями и итоговые (вычисленные) значения	$3,5 * 0,10 * \sqrt{(1\,305,00)} = 13$
4.	Площадь земельного участка согласно сведениям Единого государственного реестра недвижимости (Ркад), м²	1 328,00
5.	Оценка расхождения Р и Ркад ( $P - P_{кад}$ ), м²	23
6.	Предельный минимальный и максимальный размеры земельного участка ( $P_{мин}$ и $P_{макс}$ ), м²	$P_{мин} = 300$ $P_{макс} = 5\,000$
7.	Кадастровый или иной государственный учетный номер (инвентарный) здания, сооружения, объекта незавершенного строительства, расположенного на земельном участке	34:00:000000:5532; 34:30:000000:2009
8.	Вид (виды) разрешенного использования	для ведения личного подсобного хозяйства
8.1.	Дополнительные сведения об использовании земельного участка	—
9.	Сведения о земельных участках (землях общего пользования, территории общего пользования), посредством которых обеспечивается доступ	Земли общего пользования
10.	Иные сведения	—

**4. Пояснения к сведениям об уточняемом земельном участке с кадастровым номером** 34:30:120001:173 :

1.	—											
1. Сведения о характерных точках границ уточняемого земельного участка с кадастровым номером						34:30:120001:284					:	
Система координат						МСК-34, зона 1					Зона №	1
Обоз- начение харак- терных точек границ	Координаты, м				Метод определения координат	Формулы, примененные для расчета средней квадратической погрешности определения координат характерных точек границ (Mt), с подставленными в такие формулы значениями и итоговые (вычисленные) значения Mt, м	Описание закрепления точки					
	содержатся в Едином государственном реестре недвижимости		определены в результате выполнения комплексных кадастровых работ									
	X	Y	X	Y								
1	2	3	4	5	6	7	8					
56	460 995,99	1 258 906,02	—	—	Метод спутниковых геодезических измерений (определений)	0,10	—					
57	460 954,18	1 258 918,52	—	—								
58	460 938,24	1 258 923,82	—	—								
59	460 930,86	1 258 925,42	—	—								
60	460 924,96	1 258 907,66	—	—								
61	460 981,04	1 258 890,54	—	—								
62	460 990,47	1 258 887,33	—	—								
н63У	—	—	460 982,34	1 258 928,24		$\sqrt{(0,08^2 + 0,06^2)} = 0,10$						
н64У	—	—	460 942,84	1 258 946,80								
н65У	—	—	460 927,86	1 258 954,41								
н66У	—	—	460 920,80	1 258 957,09								

1	2	3	4	5	6	7	8
н67У	—	—	460 912,33	1 258 940,40	Метод спутниковых геодезических измерений (определений)	$\sqrt{(0,08^2 + 0,06^2)} = 0,10$	—
н68У	—	—	460 965,26	1 258 915,15			
н69У	—	—	460 974,11	1 258 910,58			
56	460 995,99	1 258 906,02	—	—		0,10	

**2. Сведения о частях границ уточняемого земельного участка с кадастровым номером** 34:30:120001:284 :

Обозначение части границ		Горизонтальное проложение (S), м	Описание прохождения части границ	Сведения о согласовании местоположения границ (согласовано/спорное)
от т.	до т.			
1	2	3	4	5
н63У	н64У	43,64	—	согласовано
н64У	н65У	16,80		
н65У	н66У	7,55		
н66У	н67У	18,72		
н67У	н68У	58,64		
н68У	н69У	9,96		
н69У	н63У	19,48		

**3. Сведения о характеристиках уточняемого земельного участка с кадастровым номером** 34:30:120001:284 :

№ п/п	Наименование характеристики	Значение характеристики
1	2	3
1.	Адрес земельного участка	—
1.1.	Сведения о местоположении земельного участка (при отсутствии адреса) в структурированном в соответствии с федеральной информационной адресной системой виде	404429, Российская Федерация, Волгоградская область, Суровикинский р-н, Синяпкинский х, Озерная ул, д 36
1.2.	Дополнительные сведения о местоположении земельного участка	—
2.	Площадь земельного участка ± величина погрешности определения (вычисления) площади ( $P \pm \Delta P$ ), м²	$1\,303 \pm 13,00$
3.	Формула, примененная для вычисления предельной погрешности определения площади земельного участка, с подставленными значениями и итоговые (вычисленные) значения	$3,5 * 0,10 * \sqrt{(1\,303,00)} = 13$

1	2				3		
4.	Площадь земельного участка согласно сведениям Единого государственного реестра недвижимости (Ркад), м²				1 303,00		
5.	Оценка расхождения Р и Ркад (Р - Ркад), м²				0		
6.	Предельный минимальный и максимальный размеры земельного участка (Рмин и Рмакс), м²				Рмин = 300 Рмакс = 5 000		
7.	Кадастровый или иной государственный учетный номер (инвентарный) здания, сооружения, объекта незавершенного строительства, расположенного на земельном участке				34:30:000000:2009		
8.	Вид (виды) разрешенного использования				Для ведения личного подсобного хозяйства		
8.1.	Дополнительные сведения об использовании земельного участка				—		
9.	Сведения о земельных участках (землях общего пользования, территории общего пользования), посредством которых обеспечивается доступ				Земли общего пользования		
10.	Иные сведения				—		
4. Пояснения к сведениям об уточняемом земельном участке с кадастровым номером					34:30:120001:284 :		
1.	—						
1. Сведения о характерных точках границ уточняемого земельного участка с кадастровым номером					34:30:120001:285 :		
Система координат					МСК-34, зона 1 Зона № 1		
Обозначение характерных точек границ	Координаты, м				Метод определения координат	Формулы, примененные для расчета средней квадратической погрешности определения координат характерных точек границ (Mt), с подставленными в такие формулы значениями и итоговые (вычисленные) значения Mt, м	Описание закрепления точки
	содержатся в Едином государственном реестре недвижимости		определены в результате выполнения комплексных кадастровых работ				
	X	Y	X	Y			
1	2	3	4	5	6	7	8
401	461 001,62	1 258 925,07	—	—	Метод спутниковых геодезических измерений (определений)	0,10	—
402	460 937,60	1 258 945,73	—	—			
59	460 930,86	1 258 925,42	—	—			

1	2	3	4	5	6	7	8
58	460 938,24	1 258 923,82	—	—	Метод спутниковых геодезических измерений (определений)	0,10	—
57	460 954,18	1 258 918,52	—	—			
56	460 995,99	1 258 906,02	—	—			
н403У	—	—	460 990,73	1 258 946,25			
н404У	—	—	460 930,48	1 258 976,17			
н66У	—	—	460 920,80	1 258 957,09			
н65У	—	—	460 927,86	1 258 954,41			
н64У	—	—	460 942,84	1 258 946,80			
н63У	—	—	460 982,34	1 258 928,24			
401	461 001,62	1 258 925,07	—	—			
						$\sqrt{(0,08^2 + 0,06^2)} = 0,10$	
						0,10	

2. Сведения о частях границ уточняемого земельного участка с кадастровым номером
34:30:120001:285
:

Обозначение части границ		Горизонтальное проложение (S), м	Описание прохождения части границ	Сведения о согласовании местоположения границ (согласовано/спорное)
от т.	до т.			
1	2	3	4	5
н403У	н404У	67,27	—	согласовано
н404У	н66У	21,40		
н66У	н65У	7,55		
н65У	н64У	16,80		
н64У	н63У	43,64		
н63У	н403У	19,87		

3. Сведения о характеристиках уточняемого земельного участка с кадастровым номером
34:30:120001:285
:

№ п/п	Наименование характеристики	Значение характеристики
1	2	3

1	2	3
1.	Адрес земельного участка	—
1.1.	Сведения о местоположении земельного участка (при отсутствии адреса) в структурированном в соответствии с федеральной информационной адресной системой виде	404429, Российская Федерация, Волгоградская область, Суровикинский р-н, Синяпкинский х, Озерная ул, д 3а
1.2.	Дополнительные сведения о местоположении земельного участка	—
2.	Площадь земельного участка $\pm$ величина погрешности определения (вычисления) площади ( $P \pm \Delta P$ ), м <sup>2</sup>	$1\,387 \pm 13,00$
3.	Формула, примененная для вычисления предельной погрешности определения площади земельного участка, с подставленными значениями и итоговые (вычисленные) значения	$3,5*0,10*\sqrt{(1\,387,00)} = 13$
4.	Площадь земельного участка согласно сведениям Единого государственного реестра недвижимости (Ркад), м <sup>2</sup>	1 386,00
5.	Оценка расхождения Р и Ркад ( $P - P_{кад}$ ), м <sup>2</sup>	1
6.	Предельный минимальный и максимальный размеры земельного участка ( $P_{мин}$ и $P_{макс}$ ), м <sup>2</sup>	$P_{мин} = 300$ $P_{макс} = 5\,000$
7.	Кадастровый или иной государственный учетный номер (инвентарный) здания, сооружения, объекта незавершенного строительства, расположенного на земельном участке	34:30:000000:2009
8.	Вид (виды) разрешенного использования	Для ведения личного подсобного хозяйства
8.1.	Дополнительные сведения об использовании земельного участка	—
9.	Сведения о земельных участках (землях общего пользования, территории общего пользования), посредством которых обеспечивается доступ	Земли общего пользования
10.	Иные сведения	Запрещение. Обременение возникает на основании: Постановление судебного пристава-исполнителя Суровикинское районное отделение ГУФССП по Волгоградской области № 268872106/3432 (161866/25/34032-ИП), выдан Суровикинское районное отделение ГУФССП по Волгоградской области
4. Пояснения к сведениям об уточняемом земельном участке с кадастровым номером		34:30:120001:285 :
1.	—	

1. Сведения о характерных точках границ уточняемого земельного участка с кадастровым номером						34:30:120001:288		:
Система координат				МСК-34, зона 1		Зона № 1		
Обоз- начение харак- терных точек границ	Координаты, м				Метод определения координат	Формулы, примененные для расчета средней квадратической погрешности определения координат характерных точек границ (Mt), с подставленными в такие формулы значениями и итоговые (вычисленные) значения Mt, м	Описание закрепления точки	
	содержатся в Едином государственном реестре недвижимости		определены в результате выполнения комплексных кадастровых работ					
	X	Y	X	Y				
1	2	3	4	5	6	7	8	
247	460 967,75	1 259 286,46	—	—	Метод спутниковых геодезических измерений (определений)	0,10	—	
248	460 967,22	1 259 290,42	—	—				
249	460 955,92	1 259 288,38	—	—				
250	460 946,68	1 259 284,26	—	—				
251	460 943,60	1 259 279,01	—	—				
252	460 937,14	1 259 256,30	—	—				
253	460 907,89	1 259 196,62	—	—				
254	460 911,31	1 259 194,54	—	—				
255	460 940,81	1 259 254,69	—	—				
256	460 947,47	1 259 277,83	—	—				
257	460 949,36	1 259 281,28	—	—				
258	460 956,71	1 259 284,43	—	—				



1	2	3	4	5	6	7	8
н259У	—	—	460 954,84	1 259 288,40	Метод спутниковых геодезических измерений (определений)	$\sqrt{(0,08^2 + 0,06^2)} = 0,10$	—
н260У	—	—	460 954,28	1 259 292,54			
н261У	—	—	460 942,90	1 259 289,40			
н262У	—	—	460 939,23	1 259 286,89			
н263У	—	—	460 937,30	1 259 286,31			
н264У	—	—	460 934,00	1 259 284,58			
н265У	—	—	460 931,34	1 259 279,11			
н266У	—	—	460 926,65	1 259 255,97			
н267У	—	—	460 902,08	1 259 194,21			
н268У	—	—	460 905,65	1 259 192,40			
н269У	—	—	460 930,43	1 259 254,64			
н270У	—	—	460 935,29	1 259 278,23			
н271У	—	—	460 936,90	1 259 281,81			
н272У	—	—	460 943,99	1 259 285,52			
247	460 967,75	1 259 286,46	—	—		0,10	

2. Сведения о частях границ уточняемого земельного участка с кадастровым номером				34:30:120001:288	:
Обозначение части границ		Горизонтальное проложение (S), м	Описание прохождения части границ	Сведения о согласовании местоположения границ (согласовано/спорное)	
от т.	до т.				
1	2	3	4	5	
н259У	н260У	4,18	—	согласовано	

1	2	3	4	5
н260У	н261У	11,81	—	согласовано
н261У	н262У	4,45		
н262У	н263У	2,02		
н263У	н264У	3,73		
н264У	н265У	6,08		
н265У	н266У	23,61		
н266У	н267У	66,47		
н267У	н268У	4,00		
н268У	н269У	66,99		
н269У	н270У	24,09		
н270У	н271У	3,93		
н271У	н272У	8,00		
н272У	н259У	11,23		

3. Сведения о характеристиках уточняемого земельного участка с кадастровым номером

34:30:120001:288

:

№ п/п	Наименование характеристики	Значение характеристики
1	2	3
1.	Адрес земельного участка	—
1.1.	Сведения о местоположении земельного участка (при отсутствии адреса) в структурированном в соответствии с федеральной информационной адресной системой виде	404429, Российская Федерация, Волгоградская область, Суrowsикинский р-н, Синяпкинский х, Школьная ул
1.2.	Дополнительные сведения о местоположении земельного участка	—
2.	Площадь земельного участка ± величина погрешности определения (вычисления) площади (Р ± ΔР), м²	462 ± 8,00
3.	Формула, примененная для вычисления предельной погрешности определения площади земельного участка, с подставленными значениями и итоговые (вычисленные) значения	3,5*0,10*√(462,00) = 8
4.	Площадь земельного участка согласно сведениям Единого государственного реестра недвижимости (Ркад), м²	462,00
5.	Оценка расхождения Р и Ркад (Р - Ркад), м²	0
6.	Предельный минимальный и максимальный размеры земельного участка (Рмин и Рмакс), м²	— —

1	2	3
7.	Кадастровый или иной государственный учетный номер (инвентарный) здания, сооружения, объекта незавершенного строительства, расположенного на земельном участке	34:30:000000:2009
8.	Вид (виды) разрешенного использования	улично-дорожная сеть
8.1.	Дополнительные сведения об использовании земельного участка	—
9.	Сведения о земельных участках (землях общего пользования, территории общего пользования), посредством которых обеспечивается доступ	Земли общего пользования
10.	Иные сведения	<p>В соответствии с постановлением Правительства РФ "О порядке установления охранных зон объектов электросетевого хозяйства и особых условий использования земельных участков, расположенных в границах таких зон" от 24.02.2009г. №160 в охранных зонах (далее-ОЗ)запрещается осуществлять любые действия, которые могут нарушить безопасную работу объектов эл.сетевого хоз-ва, в том числе привести к их повреждению или уничтожению, и (или)повлечь причинение вреда жизни, здоровью граждан и имуществу физ. или юр. лиц, а также повлечь нанесение экологического ущерба и возникновение пожаров, в том числе:а)набрасывать на провода и опоры воздушных линий электропередачи (далее-ВЛЭ)посторонние предметы, а также подниматься на опоры ВЛЭ;б)размещать любые объекты и предметы(материалы) в пределах созданных в соответствии с требованиями нормативно-технических док-ов проходов и подъездов для доступа к объектам эл.сетевого хоз-ва, а также проводить любые работы и возводить сооружения, которые могут препятствовать доступу к объектам эл.сетевого хоз-ва, без создания необходимых для такого доступа проходов и подъездов;в)находиться в пределах огороженной территории и помещениях распределительных устройств и подстанций, открывать двери и люки распределительных устройств и подстанций, производить переключения и подключения в эл.сетях (указанное требование не распространяется на работников, занятых выполнением разрешенных в установленном порядке работ), разводить огонь в пределах ОЗ вводных и распределительных устройств, подстанций, ВЛЭ, а также в ОЗ кабельных линий электропередачи (далее-КЛЭ);г)размещать свалки;д) производить работы ударными механизмами, сбрасывать тяжести массой свыше 5 тонн, производить сброс и слив едких и коррозионных веществ и горюче-смазочных материалов (в ОЗ подземных КЛЭ). В ОЗ, установленных для объектов эл.сетевого хозяйства напряжением свыше 1000 вольт, помимо действий, предусмотренных выше, запрещается:а) складировать или размещать хранилища любых, в том числе горюче-смазочных, материалов;б)размещать детские и спортивные площадки, стадионы, рынки, торговые точки, полевые станы, загоны для скота, гаражи и стоянки всех видов машин и механизмов, проводить любые мероприятия, связанные с большим скоплением людей, не занятых выполнением разрешенных в установленном порядке работ (в ОЗ ВЛЭ);в)использовать (запускать)любые летательные аппараты, в том числе воздушных змеев, спортивные</p>

1	2	<p>3</p> <p>модели летательных аппаратов (в ОЗ ВЛЭ);г)бросать якоря с судов и осуществлять их проход с отданными якорями, цепями, лотами, волокушами и тралами (в ОЗ подводных КЛЭ);д)осуществлять проход судов с поднятыми стрелами кранов и других механизмов(в ОЗ ВЛЭ). В пределах ОЗ без письменного решения о согласовании сетевых организаций юр. и физ. лицам запрещаются:а)строительство, капитальный ремонт, реконструкция или снос зданий и сооружений;б)горные, взрывные, мелиоративные работы, в том числе связанные с временным затоплением земель;в)посадка и вырубка деревьев и кустарников;г)дноуглубительные, землечерпальные и погрузочно-разгрузочные работы, добыча рыбы, других водных животных и растений придонными орудиями лова, устройство водопоев, колка и заготовка льда (в ОЗ подводных КЛЭ);д)проход судов, у которых расстояние по вертикали от верхнего крайнего габарита с грузом или без груза до нижней точки провеса проводов переходов ВЛЭ через водоемы менее минимально допустимого расстояния, в том числе с учетом максимального уровня подъема воды при паводке; е)проезд машин и механизмов, имеющих общую высоту с грузом или без груза от поверхности дороги более 4,5 м.(в ОЗ ВЛЭ);ж)земляные работы на глубине более 0,3 м. (на вспахиваемых землях на глубине более 0,45 м.), а также планировка грунта (в ОЗ подземных КЛЭ);з)полив с/х культур в случае, если высота струи воды может составить свыше 3 м.(в ОЗ ВЛЭ);и)полевые с/х работы с применением с/х машин и оборудования высотой более 4 м.(в ОЗ ВЛЭ)или полевые с/х работы, связанные с вспашкой земли (в ОЗ КЛЭ).</p> <p>начало действия: 24 декабря 2021 г. Учётный номер зоны 34:30-6.3. Обременение возникает на основании: Постановление Правительства РФ "О порядке установления охранных зон объектов электросетевого хозяйства и особых условий использования земельных участков, расположенных в границах таких зон" № 160, выдан Правительство РФ. Постановление Правительства РФ "О некоторых вопросах установления охранных зон объектов электросетевого хозяйства" № 736, выдан Правительство РФ. Карта (план) № 32, выдан ООО "Коруна"</p> <p>В соответствии с постановлением Правительства РФ "О порядке установления охранных зон объектов электросетевого хозяйства и особых условий использования земельных участков, расположенных в границах таких зон" от 24.02.2009г. №160 в охранных зонах запрещается осуществлять любые действия, которые могут нарушить безопасную работу объектов электросетевого хозяйства, в том числе привести к их повреждению или уничтожению, и (или) повлечь причинение вреда жизни, здоровью граждан и имуществу физических или юридических лиц, а также повлечь нанесение экологического ущерба и возникновение пожаров, в том числе: а)набрасывать на провода и опоры воздушных линий электропередачи (далее-ВЛЭ)посторонние предметы, а также подниматься на опоры ВЛЭ; б)размещать любые объекты и предметы (материалы)в пределах созданных в соответствии с требованиями нормативно-технических документов проходов и подъездов для доступа к объектам электросетевого хозяйства, а также проводить любые работы и возводить сооружения, которые могут препятствовать доступу к объектам электросетевого хозяйства,</p>
---	---	---

1	2	<p>3</p> <p>без создания необходимых для такого доступа проходов и подъездов; в)находиться в пределах огороженной территории и помещениях распределительных устройств и подстанций, открывать двери и люки распределительных устройств и подстанций, производить переключения и подключения в электрических сетях (указанное требование не распространяется на работников, занятых выполнением разрешенных в установленном порядке работ), разводить огонь в пределах охранных зон вводных и распределительных устройств, подстанций, ВЛЭ, а также в охранных зонах кабельных линий электропередачи (далее-КЛЭ); г)размещать свалки; д)производить работы ударными механизмами, сбрасывать тяжести массой свыше 5 тонн, производить сброс и слив едких и коррозионных веществ и горюче-смазочных материалов (в охранных зонах подземных КЛЭ). В пределах охранных зон без письменного решения о согласовании сетевых организаций юр. и физ. лицам запрещаются: а)строительство, капитальный ремонт, реконструкция или снос зданий и сооружений; б)горные, взрывные, мелиоративные работы, в том числе связанные с временным затоплением земель; в)посадка и вырубка деревьев и кустарников; д)проход судов, у которых расстояние по вертикали от верхнего крайнего габарита с грузом или без груза до нижней точки провеса проводов переходов ВЛЭ через водоемы менее минимально допустимого расстояния, в том числе с учетом максимального уровня подъема воды при паводке; е)проезд машин и механизмов, имеющих общую высоту с грузом или без груза от поверхности дороги более 4,5 м. (в охранных зонах ВЛЭ); ж)земляные работы на глубине более 0,3 м. (на вспахиваемых землях на глубине более 0,45 м.), а также планировка грунта (в охранных зонах подземных КЛЭ); з)полив с/х культур в случае, если высота струи воды может составить свыше 3 м. (в охранных зонах ВЛЭ); и)полевые сельхоз работы с применением с/х машин и оборудования высотой более 4 м. (в охранных зонах ВЛЭ)или полевые с/х работы, связанные с вспашкой земли (в охранных зонах КЛЭ). В охранных зонах, установленных для объектов электросетевого хозяйства напряжением до 1000 вольт, помимо действий, предусмотренных ранее, без письменного решения о согласовании сетевых организаций запрещается: а) размещать детские и спортивные площадки, стадионы, рынки, торговые точки, полевые станы, загоны для скота, гаражи и стоянки всех видов машин и механизмов, садовые, огородные земельные участки и иные объекты недвижимости, расположенные в границах территории ведения гражданами садоводства или огородничества для собственных нужд, объекты жилищного строительства, в том числе индивидуального (в охранных зонах воздушных линий электропередачи); б) складировать или размещать хранилища любых, в том числе горюче-смазочных, материалов; в) устраивать причалы для стоянки судов, барж и плавучих кранов, бросать якоря с судов и осуществлять их проход с отданными якорями, цепями, лотами, волокушами и тралами (в охранных зонах подводных кабельных линий электропередачи).</p> <p>начало действия: 24 декабря 2021 г.. Учётный номер зоны 34:30-6.970. Обременение возникает на основании: Постановление Правительства Российской Федерации "О порядке установления охранных зон объектов электросетевого хозяйства и особых условий</p>
---	---	---

1	2	<p data-bbox="1001 151 2166 183">3</p> <p data-bbox="1001 183 2166 327">использования земельных участков, расположенных в границах таких зон" № 160, выдан Правительство Российской Федерации. Постановление Правительства Российской Федерации "О некоторых вопросах установления охранных зон объектов электросетевого хозяйства" № 736, выдан Правительство Российской Федерации</p> <p data-bbox="1001 327 2166 1505">В соответствии с решением Комитета по управлению государственным имуществом Волгоградской области «Об установлении ЗОУИТ - охранной зоны газораспределительной сети, ограничений (обременений) на входящие в нее земельные участки и утверждении ее границ» и постановлением Правительства Российской Федерации от 20.11.2000г. №878 "Об утверждении Правил охраны газораспределительных сетей" на земельные участки, входящие в охранные зоны газораспределительных сетей, в целях предупреждения их повреждения или нарушения условий их нормальной эксплуатации налагаются ограничения (обременения), которыми запрещается: а) строить объекты жилищно-гражданского и производственного назначения; б) сносить и реконструировать мосты, коллекторы, автомобильные и железные дороги с расположенными на них газораспределительными сетями без предварительного выноса этих газопроводов по согласованию с эксплуатационными организациями; в) разрушать берегоукрепительные сооружения, водопропускные устройства, земляные и иные сооружения, предохраняющие газораспределительные сети от разрушений; г) перемещать, повреждать, засыпать и уничтожать опознавательные знаки, контрольно-измерительные пункты и другие устройства газораспределительных сетей; д) устраивать свалки и склады, разливать растворы кислот, солей, щелочей и других химически активных веществ; е) огораживать и перегораживать охранные зоны, препятствовать доступу персонала эксплуатационных организаций к газораспределительным сетям, проведению обслуживания и устранению повреждений газораспределительных сетей; ж) разводить огонь и размещать источники огня; з) рыть погреба, копать и обрабатывать почву сельскохозяйственными и мелиоративными орудиями и механизмами на глубину более 0,3 метра; и) открывать калитки и двери газорегуляторных пунктов, станций катодной и дренажной защиты, люки подземных колодцев, включать или отключать электроснабжение средств связи, освещения и систем телемеханики; к) набрасывать, приставлять и привязывать к опорам и надземным газопроводам, ограждениям и зданиям газораспределительных сетей посторонние предметы, лестницы, влезать на них; л) самовольно подключаться к газораспределительным сетям. Лесохозяйственные, сельскохозяйственные и другие работы, не подпадающие под указанные ограничения, и не связанные с нарушением земельного горизонта и обработкой почвы на глубину более 0,3 метра, производятся собственниками, владельцами или пользователями земельных участков в охранной зоне газораспределительной сети при условии предварительного письменного уведомления эксплуатационной организации не менее чем за 3 рабочих дня до начала работ.</p> <p data-bbox="1001 1444 2166 1505">начало действия: 24 декабря 2021 г.. Учётный номер зоны 34:30-6.458. Обременение возникает на основании: Решение комитета по управлению государственным имуществом</p>
---	---	--

1	2	3 Волгоградской области "Об установлении ЗОУИТ - охранной зоны ГРС, ограничений (обременений) на входящие в нее земельные участки и утверждении ее границ" № 2630, выдан Комитет по управлению государственным имуществом Волгоградской области
4. Пояснения к сведениям об уточняемом земельном участке с кадастровым номером 34:30:120001:288 :		
1.	—	

Описание местоположения здания, сооружения, объекта незавершенного строительства на земельном участке									
1. Сведения о характерных точках контура объекта недвижимости с кадастровым номером 34:30:000000:1708 :									
Система координат МСК-34, зона 1 Зона № 1									
Обозначение характерных точек границ	Содержатся в Едином государственном реестре недвижимости			Определены в ходе выполнения комплексных кадастровых работ			Метод определения координат	Формулы, примененные для расчета средней квадратической погрешности определения координат характерных точек (Mt), м, с подставленными в такие формулы значениями и итоговые (вычисленные) значения Mt, м	
	координаты, м		Радиус, м	координаты, м		Радиус, м			
	X	Y	R	X	Y	R			
1	2	3	4	5	6	7	8	9	
н149О	—	—	—	461 019,34	1 259 051,55	—	Метод спутниковых геодезических измерений (определений)	$\sqrt{(0,08^2 + 0,06^2)} = 0,10$	
н150О	—	—	—	461 018,17	1 259 049,06	—			
н151О	—	—	—	461 020,50	1 259 047,98	—			
н152О	—	—	—	461 017,99	1 259 042,60	—			
н153О	—	—	—	461 020,47	1 259 041,44	—			
н154О	—	—	—	461 019,86	1 259 040,13	—			
н155О	—	—	—	461 025,08	1 259 037,70	—			
н156О	—	—	—	461 029,35	1 259 046,87	—			
н149О	—	—	—	461 019,34	1 259 051,55	—			
2. Сведения о характеристиках объекта недвижимости с кадастровым номером 34:30:000000:1708 :									
№ п/п	Наименование характеристики					Значение характеристики			
1	2					3			
1.	Вид объекта недвижимости					Здание			



1	2					3		
2.	Ранее присвоенный государственный учетный номер (инвентарный) здания, сооружения, объекта незавершенного строительства					—		
3.	Кадастровый номер земельного участка (земельных участков), в границах которого (которых) расположены здание, сооружение, объект незавершенного строительства					34:30:120001:35		
4.	Уникальный учетный номер кадастрового квартала, в границах которого расположены здание, сооружение, объект незавершенного строительства					34:30:120001		
5.	Адрес здания, сооружения, объекта незавершенного строительства					Российская Федерация, Волгоградская область, Суровикинский р-н, Синяпкинский х, Озёрная ул, д 5, Волгоградская область, р-н. Суровикинский, х. Синяпкинский, ул. Озёрная, д. 5		
5.1.	Сведения о местоположении здания, сооружения, объекта незавершенного строительства (при отсутствии адреса) в структурированном в соответствии с федеральной информационной адресной системой виде					—		
5.2.	Дополнительные сведения о местоположении					—		
6.	Иные сведения					—		
3. Пояснения к сведениям об объекте недвижимости с кадастровым номером 34:30:000000:1708 :								
1.	—							
1. Сведения о характерных точках контура объекта недвижимости с кадастровым номером 34:30:000000:1709 :								
Система координат МСК-34, зона 1 Зона № 1								
Обоз- начение харак- терных точек границ	Содержатся в Едином государственном реестре недвижимости			Определены в ходе выполнения комплексных кадастровых работ			Метод определения координат	Формулы, примененные для расчета средней квадратической погрешности определения координат характерных точек (Mt), м, с подставленными в такие формулы значениями и итоговые (вычисленные) значения Mt, м
	координаты, м		Радиус, м	координаты, м		Радиус, м		
	X	Y	R	X	Y	R		
1	2	3	4	5	6	7	8	9
н157О	—	—	—	461 119,69	1 259 227,95	—	Метод спутниковых геодезических измерений (определений)	$\sqrt{(0,08^2 + 0,06^2)} = 0,10$
н158О	—	—	—	461 111,80	1 259 230,33	—		

1	2	3	4	5	6	7	8	9
н159О	—	—	—	461 109,45	1 259 222,83	—	Метод спутниковых геодезических измерений (определений)	$\sqrt{(0,08^2 + 0,06^2)} = 0,10$
н160О	—	—	—	461 117,40	1 259 220,35	—		
н161О	—	—	—	461 118,07	1 259 222,59	—		
н162О	—	—	—	461 119,91	1 259 222,04	—		
н163О	—	—	—	461 120,76	1 259 224,88	—		
н164О	—	—	—	461 118,93	1 259 225,43	—		
н157О	—	—	—	461 119,69	1 259 227,95	—		

**2. Сведения о характеристиках объекта недвижимости с кадастровым номером** 34:30:000000:1709 :

№ п/п	Наименование характеристики	Значение характеристики
1	2	3
1.	Вид объекта недвижимости	Здание
2.	Ранее присвоенный государственный учетный номер (инвентарный) здания, сооружения, объекта незавершенного строительства	—
3.	Кадастровый номер земельного участка (земельных участков), в границах которого (которых) расположены здание, сооружение, объект незавершенного строительства	34:30:120001:58
4.	Уникальный учетный номер кадастрового квартала, в границах которого расположены здание, сооружение, объект незавершенного строительства	34:30:120001
5.	Адрес здания, сооружения, объекта незавершенного строительства	Российская Федерация, Волгоградская область, Суровикинский р-н, Синяпкинский х, Озёрная ул, д 15, Россия, Волгоградская обл., Суровикинский район, х. Синяпкинский, ул. Озёрная, дом №15
5.1.	Сведения о местоположении здания, сооружения, объекта незавершенного строительства (при отсутствии адреса) в структурированном в соответствии с федеральной информационной адресной системой виде	—
5.2.	Дополнительные сведения о местоположении	—

1	2				3			
6.	Иные сведения				—			
3. Пояснения к сведениям об объекте недвижимости с кадастровым номером 34:30:000000:1709 :								
1.	—							
1. Сведения о характерных точках контура объекта недвижимости с кадастровым номером 34:30:000000:1710 :								
Система координат МСК-34, зона 1				Зона № 1				
Обоз- начение харак- терных точек границ	Содержатся в Едином государственном реестре недвижимости			Определены в ходе выполнения комплексных кадастровых работ			Метод определения координат	Формулы, примененные для расчета средней квадратической погрешности определения координат характерных точек (Mt), м, с подставленными в такие формулы значениями и итоговые (вычисленные) значения Mt, м
	координаты, м		Радиус, м	координаты, м		Радиус, м		
	X	Y	R	X	Y	R		
1	2	3	4	5	6	7	8	9
н165O	—	—	—	461 154,10	1 259 288,07	—	Метод спутниковых геодезических измерений (определений)	$\sqrt{(0,08^2 + 0,06^2)} = 0,10$
н166O	—	—	—	461 148,32	1 259 289,64	—		
н167O	—	—	—	461 145,91	1 259 280,81	—		
н168O	—	—	—	461 151,69	1 259 279,24	—		
н169O	—	—	—	461 151,92	1 259 280,07	—		
н170O	—	—	—	461 153,61	1 259 279,60	—		
н171O	—	—	—	461 154,31	1 259 282,16	—		
н172O	—	—	—	461 152,61	1 259 282,62	—		
н165O	—	—	—	461 154,10	1 259 288,07	—		
2. Сведения о характеристиках объекта недвижимости с кадастровым номером 34:30:000000:1710 :								
№ п/п	Наименование характеристики				Значение характеристики			
1	2				3			

1	2					3		
1.	Вид объекта недвижимости					Здание		
2.	Ранее присвоенный государственный учетный номер (инвентарный) здания, сооружения, объекта незавершенного строительства					—		
3.	Кадастровый номер земельного участка (земельных участков), в границах которого (которых) расположены здание, сооружение, объект незавершенного строительства					34:30:120001:3		
4.	Уникальный учетный номер кадастрового квартала, в границах которого расположены здание, сооружение, объект незавершенного строительства					34:30:120001		
5.	Адрес здания, сооружения, объекта незавершенного строительства					Российская Федерация, Волгоградская область, Суровикинский р-н, Синяпкинский х, Озёрная ул, д 17, Россия, Волгоградская обл., Суровикинский район, х. Синяпкинский, ул. Озерная, дом №17		
5.1.	Сведения о местоположении здания, сооружения, объекта незавершенного строительства (при отсутствии адреса) в структурированном в соответствии с федеральной информационной адресной системой виде					—		
5.2.	Дополнительные сведения о местоположении					—		
6.	Иные сведения					—		
3. Пояснения к сведениям об объекте недвижимости с кадастровым номером 34:30:000000:1710 :								
1.	—							
1. Сведения о характерных точках контура объекта недвижимости с кадастровым номером 34:30:000000:1711 :								
Система координат МСК-34, зона 1 Зона № 1								
Обозначение характерных точек границ	Содержатся в Едином государственном реестре недвижимости			Определены в ходе выполнения комплексных кадастровых работ			Метод определения координат	Формулы, примененные для расчета средней квадратической погрешности определения координат характерных точек (Mt), м, с подставленными в такие формулы значениями и итоговые (вычисленные) значения Mt, м
	координаты, м		Радиус, м	координаты, м		Радиус, м		
	X	Y	R	X	Y	R		
1	2	3	4	5	6	7	8	9
н173О	—	—	—	461 075,95	1 259 123,14	—	Метод спутниковых геодезических измерений (определений)	$\sqrt{(0,08^2 + 0,06^2)} = 0,10$
н174О	—	—	—	461 082,99	1 259 119,43	—		

1	2	3	4	5	6	7	8	9
н175О	—	—	—	461 085,65	1 259 124,47	—	Метод спутниковых геодезических измерений (определений)	$\sqrt{(0,08^2 + 0,06^2)} = 0,10$
н176О	—	—	—	461 078,60	1 259 128,18	—		
н173О	—	—	—	461 075,95	1 259 123,14	—		

**2. Сведения о характеристиках объекта недвижимости с кадастровым номером** 34:30:000000:1711 :

№ п/п	Наименование характеристики	Значение характеристики
1	2	3
1.	Вид объекта недвижимости	Здание
2.	Ранее присвоенный государственный учетный номер (инвентарный) здания, сооружения, объекта незавершенного строительства	—
3.	Кадастровый номер земельного участка (земельных участков), в границах которого (которых) расположены здание, сооружение, объект незавершенного строительства	—
4.	Уникальный учетный номер кадастрового квартала, в границах которого расположены здание, сооружение, объект незавершенного строительства	34:30:120001
5.	Адрес здания, сооружения, объекта незавершенного строительства	Российская Федерация, Волгоградская область, Суровикинский р-н, Синяпкинский х, Озёрная ул, д 11, Россия, Волгоградская обл., Суровикинский район, х. Синяпкинский, ул. Озерная, дом №11
5.1.	Сведения о местоположении здания, сооружения, объекта незавершенного строительства (при отсутствии адреса) в структурированном в соответствии с федеральной информационной адресной системой виде	—
5.2.	Дополнительные сведения о местоположении	—
6.	Иные сведения	—

**3. Пояснения к сведениям об объекте недвижимости с кадастровым номером** 34:30:000000:1711 :

1.	—
----	---

1. Сведения о характерных точках контура объекта недвижимости с кадастровым номером 34:30:120001:77 :

Система координат			МСК-34, зона 1				Зона № 1	
Обозначение характерных точек границ	Содержатся в Едином государственном реестре недвижимости			Определены в ходе выполнения комплексных кадастровых работ			Метод определения координат	Формулы, примененные для расчета средней квадратической погрешности определения координат характерных точек (Mt), м, с подставленными в такие формулы значениями и итоговые (вычисленные) значения Mt, м
	координаты, м		Радиус, м	координаты, м		Радиус, м		
	X	Y	R	X	Y	R		
1	2	3	4	5	6	7	8	9
н121О	—	—	—	461 087,96	1 259 075,92	—	Метод спутниковых геодезических измерений (определений)	$\sqrt{(0,08^2 + 0,06^2)} = 0,10$
н122О	—	—	—	461 081,66	1 259 078,86	—		
н123О	—	—	—	461 077,76	1 259 070,48	—		
н124О	—	—	—	461 084,05	1 259 067,54	—		
н121О	—	—	—	461 087,96	1 259 075,92	—		

2. Сведения о характеристиках объекта недвижимости с кадастровым номером 34:30:120001:77 :

№ п/п	Наименование характеристики	Значение характеристики
1	2	3
1.	Вид объекта недвижимости	Здание
2.	Ранее присвоенный государственный учетный номер (инвентарный) здания, сооружения, объекта незавершенного строительства	Инвентарный номер 3686
3.	Кадастровый номер земельного участка (земельных участков), в границах которого (которых) расположены здание, сооружение, объект незавершенного строительства	34:30:120001:19
4.	Уникальный учетный номер кадастрового квартала, в границах которого расположены здание, сооружение, объект незавершенного строительства	34:30:120001

1	2				3			
5.	Адрес здания, сооружения, объекта незавершенного строительства				—			
5.1.	Сведения о местоположении здания, сооружения, объекта незавершенного строительства (при отсутствии адреса) в структурированном в соответствии с федеральной информационной адресной системой виде				404429, Российская Федерация, Волгоградская область, Суровикинский р-н, Синяпкинский х, Озерная ул, д 7			
5.2.	Дополнительные сведения о местоположении				—			
6.	Иные сведения				—			
3. Пояснения к сведениям об объекте недвижимости с кадастровым номером 34:30:120001:77 :								
1.	—							
1. Сведения о характерных точках контура объекта недвижимости с кадастровым номером 34:30:120001:83 :								
Система координат МСК-34, зона 1 Зона № 1								
Обоз- начение харак- терных точек границ	Содержатся в Едином государственном реестре недвижимости			Определены в ходе выполнения комплексных кадастровых работ			Метод определения координат	Формулы, примененные для расчета средней квадратической погрешности определения координат характерных точек (Mt), м, с подставленными в такие формулы значениями и итоговые (вычисленные) значения Mt, м
	координаты, м		Радиус, м	координаты, м		Радиус, м		
	X	Y	R	X	Y	R		
1	2	3	4	5	6	7	8	9
н145O	—	—	—	461 061,78	1 259 533,56	—	Метод спутниковых геодезических измерений (определений)	$\sqrt{(0,08^2 + 0,06^2)} = 0,10$
н146O	—	—	—	461 057,19	1 259 528,48	—		
н147O	—	—	—	461 062,93	1 259 523,31	—		
н148O	—	—	—	461 067,52	1 259 528,39	—		
н145O	—	—	—	461 061,78	1 259 533,56	—		
2. Сведения о характеристиках объекта недвижимости с кадастровым номером 34:30:120001:83 :								
№ п/п	Наименование характеристики				Значение характеристики			
1	2				3			
1.	Вид объекта недвижимости				Здание			

1	2	3
2.	Ранее присвоенный государственный учетный номер (инвентарный) здания, сооружения, объекта незавершенного строительства	Инвентарный номер 05-2981, Инвентарный номер 05-2981, 18:253:002:001269370, Инвентарный номер 18:253:002:001269370
3.	Кадастровый номер земельного участка (земельных участков), в границах которого (которых) расположены здание, сооружение, объект незавершенного строительства	34:30:120001:47
4.	Уникальный учетный номер кадастрового квартала, в границах которого расположены здание, сооружение, объект незавершенного строительства	34:30:120001
5.	Адрес здания, сооружения, объекта незавершенного строительства	—
5.1.	Сведения о местоположении здания, сооружения, объекта незавершенного строительства (при отсутствии адреса) в структурированном в соответствии с федеральной информационной адресной системой виде	404429, Российская Федерация, Волгоградская область, Суровикинский р-н, Синяпкинский х, Шоссейная ул, д 23
5.2.	Дополнительные сведения о местоположении	—
6.	Иные сведения	—

**3. Пояснения к сведениям об объекте недвижимости с кадастровым номером** 34:30:120001:83 :

1.	—
----	---

**1. Сведения о характерных точках контура объекта недвижимости с кадастровым номером** 34:30:120001:85 :

Система координат			МСК-34, зона 1				Зона № 1	
Обоз- начение харак- терных точек границ	Содержатся в Едином государственном реестре недвижимости			Определены в ходе выполнения комплексных кадастровых работ			Метод определения координат	Формулы, примененные для расчета средней квадратической погрешности определения координат характерных точек (Mt), м, с подставленными в такие формулы значениями и итоговые (вычисленные) значения Mt, м
	координаты, м		Радиус, м	координаты, м		Радиус, м		
	X	Y	R	X	Y	R		
1	2	3	4	5	6	7	8	9
н141О	—	—	—	460 942,68	1 259 406,22	—	Метод спутниковых геодезических измерений (определений)	$\sqrt{(0,08^2 + 0,06^2)} = 0,10$
н142О	—	—	—	460 948,05	1 259 416,97	—		
н143О	—	—	—	460 940,60	1 259 420,69	—		





1. Сведения о характерных точках контура объекта недвижимости с кадастровым номером 34:30:120001:87 :

Система координат			МСК-34, зона 1				Зона № 1	
Обозначение характерных точек границ	Содержатся в Едином государственном реестре недвижимости			Определены в ходе выполнения комплексных кадастровых работ			Метод определения координат	Формулы, примененные для расчета средней квадратической погрешности определения координат характерных точек (Mt), м, с подставленными в такие формулы значениями и итоговые (вычисленные) значения Mt, м
	координаты, м		Радиус, м	координаты, м		Радиус, м		
	X	Y	R	X	Y	R		
1	2	3	4	5	6	7	8	9
н125О	—	—	—	460 734,78	1 259 013,60	—	Метод спутниковых геодезических измерений (определений)	$\sqrt{(0,08^2 + 0,06^2)} = 0,10$
н126О	—	—	—	460 729,01	1 259 018,32	—		
н127О	—	—	—	460 721,91	1 259 009,65	—		
н128О	—	—	—	460 727,67	1 259 004,93	—		
н125О	—	—	—	460 734,78	1 259 013,60	—		

2. Сведения о характеристиках объекта недвижимости с кадастровым номером 34:30:120001:87 :

№ п/п	Наименование характеристики	Значение характеристики
1	2	3
1.	Вид объекта недвижимости	Здание
2.	Ранее присвоенный государственный учетный номер (инвентарный) здания, сооружения, объекта незавершенного строительства	Иной номер 163, Инвентарный номер 451
3.	Кадастровый номер земельного участка (земельных участков), в границах которого (которых) расположены здание, сооружение, объект незавершенного строительства	34:30:120001:50
4.	Уникальный учетный номер кадастрового квартала, в границах которого расположены здание, сооружение, объект незавершенного строительства	34:30:120001

1	2					3		
5.	Адрес здания, сооружения, объекта незавершенного строительства					—		
5.1.	Сведения о местоположении здания, сооружения, объекта незавершенного строительства (при отсутствии адреса) в структурированном в соответствии с федеральной информационной адресной системой виде					404429, Российская Федерация, Волгоградская область, Суровикинский р-н, Синяпкинский х, Шоссейная ул, д 5		
5.2.	Дополнительные сведения о местоположении					—		
6.	Иные сведения					—		
3. Пояснения к сведениям об объекте недвижимости с кадастровым номером 34:30:120001:87 :								
1.	—							
1. Сведения о характерных точках контура объекта недвижимости с кадастровым номером 34:30:120001:101 :								
Система координат МСК-34, зона 1 Зона № 1								
Обоз- начение харак- терных точек границ	Содержатся в Едином государственном реестре недвижимости			Определены в ходе выполнения комплексных кадастровых работ			Метод определения координат	Формулы, примененные для расчета средней квадратической погрешности определения координат характерных точек (Mt), м, с подставленными в такие формулы значениями и итоговые (вычисленные) значения Mt, м
	координаты, м		Радиус, м	координаты, м		Радиус, м		
	X	Y	R	X	Y	R		
1	2	3	4	5	6	7	8	9
н35О	—	—	—	460 850,88	1 259 252,74	—	Метод спутниковых геодезических измерений (определений)	$\sqrt{(0,08^2 + 0,06^2)} = 0,10$
н36О	—	—	—	460 854,64	1 259 261,45	—		
н37О	—	—	—	460 848,07	1 259 264,29	—		
н38О	—	—	—	460 844,32	1 259 255,57	—		
н35О	—	—	—	460 850,88	1 259 252,74	—		
2. Сведения о характеристиках объекта недвижимости с кадастровым номером 34:30:120001:101 :								
№ п/п	Наименование характеристики					Значение характеристики		
1	2					3		
1.	Вид объекта недвижимости					Здание		

1	2	3
2.	Ранее присвоенный государственный учетный номер (инвентарный) здания, сооружения, объекта незавершенного строительства	Иной номер 030707:001:003917320, Инвентарный номер 18:253:001:003917320, Кадастровый номер 34:30:120001:0000:18:253:001:00391732:0, Условный номер 34-34-11/029/2007-239
3.	Кадастровый номер земельного участка (земельных участков), в границах которого (которых) расположены здание, сооружение, объект незавершенного строительства	34:30:120001:70
4.	Уникальный учетный номер кадастрового квартала, в границах которого расположены здание, сооружение, объект незавершенного строительства	34:30:120001
5.	Адрес здания, сооружения, объекта незавершенного строительства	—
5.1.	Сведения о местоположении здания, сооружения, объекта незавершенного строительства (при отсутствии адреса) в структурированном в соответствии с федеральной информационной адресной системой виде	404429, Российская Федерация, Волгоградская область, Суровикинский р-н, Синяпкинский х
5.2.	Дополнительные сведения о местоположении	—
6.	Иные сведения	—

3. Пояснения к сведениям об объекте недвижимости с кадастровым номером 34:30:120001:101:

1.	—
----	---

1. Сведения о характерных точках контура объекта недвижимости с кадастровым номером 34:30:120001:103:

Система координат				МСК-34, зона 1			Зона № 1	
Обозначение характерных точек границ	Содержатся в Едином государственном реестре недвижимости			Определены в ходе выполнения комплексных кадастровых работ			Метод определения координат	Формулы, примененные для расчета средней квадратической погрешности определения координат характерных точек (Mt), м, с подставленными в такие формулы значениями и итоговые (вычисленные) значения Mt, м
	координаты, м		Радиус, м	координаты, м		Радиус, м		
	X	Y	R	X	Y	R		
1	2	3	4	5	6	7	8	9
н107О	—	—	—	461 179,80	1 259 460,50	—	Метод спутниковых геодезических измерений (определений)	$\sqrt{(0,08^2 + 0,06^2)} = 0,10$
н108О	—	—	—	461 171,66	1 259 463,51	—		
н109О	—	—	—	461 168,91	1 259 456,09	—		



1. Сведения о характерных точках контура объекта недвижимости с кадастровым номером 34:30:120001:106 :

Система координат			МСК-34, зона 1				Зона № 1	
Обозначение характерных точек границ	Содержатся в Едином государственном реестре недвижимости			Определены в ходе выполнения комплексных кадастровых работ			Метод определения координат	Формулы, примененные для расчета средней квадратической погрешности определения координат характерных точек (Mt), м, с подставленными в такие формулы значениями и итоговые (вычисленные) значения Mt, м
	координаты, м		Радиус, м	координаты, м		Радиус, м		
	X	Y	R	X	Y	R		
1	2	3	4	5	6	7	8	9
н115О	—	—	—	460 831,18	1 259 206,92	—	Метод спутниковых геодезических измерений (определений)	$\sqrt{(0,08^2 + 0,06^2)} = 0,10$
н116О	—	—	—	460 834,14	1 259 214,10	—		
н117О	—	—	—	460 828,73	1 259 216,32	—		
н118О	—	—	—	460 828,19	1 259 215,00	—		
н119О	—	—	—	460 821,82	1 259 217,62	—		
н120О	—	—	—	460 819,41	1 259 211,76	—		
н115О	—	—	—	460 831,18	1 259 206,92	—		

2. Сведения о характеристиках объекта недвижимости с кадастровым номером 34:30:120001:106 :

№ п/п	Наименование характеристики	Значение характеристики
1	2	3
1.	Вид объекта недвижимости	Здание
2.	Ранее присвоенный государственный учетный номер (инвентарный) здания, сооружения, объекта незавершенного строительства	Инвентарный номер 51069
3.	Кадастровый номер земельного участка (земельных участков), в границах которого (которых) расположены здание, сооружение, объект незавершенного строительства	34:30:120001:62

1	2					3				
4.	Уникальный учетный номер кадастрового квартала, в границах которого расположены здание, сооружение, объект незавершенного строительства					34:30:120001				
5.	Адрес здания, сооружения, объекта незавершенного строительства					—				
5.1.	Сведения о местоположении здания, сооружения, объекта незавершенного строительства (при отсутствии адреса) в структурированном в соответствии с федеральной информационной адресной системой виде					404429, Российская Федерация, Волгоградская область, Суровикинский р-н, Синяпкинский х, Шоссейная ул, д 11				
5.2.	Дополнительные сведения о местоположении					—				
6.	Иные сведения					—				
3. Пояснения к сведениям об объекте недвижимости с кадастровым номером 34:30:120001:106 :										
1.	—									
1. Сведения о характерных точках контура объекта недвижимости с кадастровым номером 34:30:120001:111 :										
Система координат МСК-34, зона 1 Зона № 1										
Обозначение характерных точек границ	Содержатся в Едином государственном реестре недвижимости			Определены в ходе выполнения комплексных кадастровых работ			Метод определения координат	Формулы, примененные для расчета средней квадратической погрешности определения координат характерных точек (Mt), м, с подставленными в такие формулы значениями и итоговые (вычисленные) значения Mt, м		
	координаты, м		Радиус, м	координаты, м		Радиус, м				
	X	Y	R	X	Y	R				
1	2	3	4	5	6	7	8	9		
н17О	—	—	—	460 951,57	1 259 443,20	—	Метод спутниковых геодезических измерений (определений)	$\sqrt{(0,08^2 + 0,06^2)} = 0,10$		
н18О	—	—	—	460 945,58	1 259 432,45	—				
н19О	—	—	—	460 953,90	1 259 427,81	—				
н20О	—	—	—	460 957,16	1 259 433,67	—				
н21О	—	—	—	460 959,96	1 259 432,11	—				
н22О	—	—	—	460 962,69	1 259 437,00	—				

1	2	3	4	5	6	7	8	9
н17О	—	—	—	460 951,57	1 259 443,20	—	Метод спутниковых геодезических измерений (определений)	$\sqrt{(0,08^2 + 0,06^2)} = 0,10$
2. Сведения о характеристиках объекта недвижимости с кадастровым номером								34:30:120001:111:
№ п/п	Наименование характеристики					Значение характеристики		
1	2					3		
1.	Вид объекта недвижимости					Здание		
2.	Ранее присвоенный государственный учетный номер (инвентарный) здания, сооружения, объекта незавершенного строительства					Инвентарный номер 05-1104		
3.	Кадастровый номер земельного участка (земельных участков), в границах которого (которых) расположены здание, сооружение, объект незавершенного строительства					34:30:120001:57		
4.	Уникальный учетный номер кадастрового квартала, в границах которого расположены здание, сооружение, объект незавершенного строительства					34:30:120001		
5.	Адрес здания, сооружения, объекта незавершенного строительства					—		
5.1.	Сведения о местоположении здания, сооружения, объекта незавершенного строительства (при отсутствии адреса) в структурированном в соответствии с федеральной информационной адресной системой виде					404429, Российская Федерация, Волгоградская область, Суровикинский р-н, Синяпкинский х, Шоссейная ул, д 14		
5.2.	Дополнительные сведения о местоположении					—		
6.	Иные сведения					—		
3. Пояснения к сведениям об объекте недвижимости с кадастровым номером								34:30:120001:111:
1.	—							
1. Сведения о характерных точках контура объекта недвижимости с кадастровым номером								34:30:120001:114:
Система координат								МСК-34, зона 1
Зона №								1
Обозначение характерных точек границ	Содержатся в Едином государственном реестре недвижимости			Определены в ходе выполнения комплексных кадастровых работ			Метод определения координат	Формулы, примененные для расчета средней квадратической погрешности определения координат характерных точек (Mt), м, с подставленными в такие формулы значениями и итоговые (вычисленные) значения Mt, м
	координаты, м		Радиус, м	координаты, м		Радиус, м		
	X	Y	R	X	Y	R		



1	2	3	4	5	6	7	8	9
н1110	—	—	—	460 831,92	1 259 048,46	—	Метод спутниковых геодезических измерений (определений)	$\sqrt{(0,08^2 + 0,06^2)} = 0,10$
н1120	—	—	—	460 825,21	1 259 043,80	—		
н1130	—	—	—	460 829,05	1 259 038,27	—		
н1140	—	—	—	460 835,76	1 259 042,93	—		
н1110	—	—	—	460 831,92	1 259 048,46	—		

**2. Сведения о характеристиках объекта недвижимости с кадастровым номером** 34:30:120001:114 :

№ п/п	Наименование характеристики	Значение характеристики
1	2	3
1.	Вид объекта недвижимости	Здание
2.	Ранее присвоенный государственный учетный номер (инвентарный) здания, сооружения, объекта незавершенного строительства	Инвентарный номер 05_2967, Инвентарный номер 18:253:002:001268860
3.	Кадастровый номер земельного участка (земельных участков), в границах которого (которых) расположены здание, сооружение, объект незавершенного строительства	34:30:120001:10
4.	Уникальный учетный номер кадастрового квартала, в границах которого расположены здание, сооружение, объект незавершенного строительства	34:30:120001
5.	Адрес здания, сооружения, объекта незавершенного строительства	—
5.1.	Сведения о местоположении здания, сооружения, объекта незавершенного строительства (при отсутствии адреса) в структурированном в соответствии с федеральной информационной адресной системой виде	404429, Российская Федерация, Волгоградская область, Суровикинский р-н, Синяпкинский х, Школьная ул, д 7
5.2.	Дополнительные сведения о местоположении	—
6.	Иные сведения	—

**3. Пояснения к сведениям об объекте недвижимости с кадастровым номером** 34:30:120001:114 :

1.	—
----	---

1. Сведения о характерных точках контура объекта недвижимости с кадастровым номером 34:30:120001:115 :

Система координат			МСК-34, зона 1				Зона № 1	
Обозначение характерных точек границ	Содержатся в Едином государственном реестре недвижимости			Определены в ходе выполнения комплексных кадастровых работ			Метод определения координат	Формулы, примененные для расчета средней квадратической погрешности определения координат характерных точек (Mt), м, с подставленными в такие формулы значениями и итоговые (вычисленные) значения Mt, м
	координаты, м		Радиус, м	координаты, м		Радиус, м		
	X	Y	R	X	Y	R		
1	2	3	4	5	6	7	8	9
н59О	—	—	—	460 937,55	1 259 397,02	—	Метод спутниковых геодезических измерений (определений)	$\sqrt{(0,08^2 + 0,06^2)} = 0,10$
н60О	—	—	—	460 929,76	1 259 401,03	—		
н61О	—	—	—	460 923,74	1 259 389,32	—		
н62О	—	—	—	460 931,53	1 259 385,31	—		
н59О	—	—	—	460 937,55	1 259 397,02	—		

2. Сведения о характеристиках объекта недвижимости с кадастровым номером 34:30:120001:115 :

№ п/п	Наименование характеристики	Значение характеристики
1	2	3
1.	Вид объекта недвижимости	Здание
2.	Ранее присвоенный государственный учетный номер (инвентарный) здания, сооружения, объекта незавершенного строительства	Иной номер 161, Инвентарный номер 2957
3.	Кадастровый номер земельного участка (земельных участков), в границах которого (которых) расположены здание, сооружение, объект незавершенного строительства	34:30:120001:8
4.	Уникальный учетный номер кадастрового квартала, в границах которого расположены здание, сооружение, объект незавершенного строительства	34:30:120001

1	2					3			
5.	Адрес здания, сооружения, объекта незавершенного строительства					—			
5.1.	Сведения о местоположении здания, сооружения, объекта незавершенного строительства (при отсутствии адреса) в структурированном в соответствии с федеральной информационной адресной системой виде					404429, Российская Федерация, Волгоградская область, Суровикинский р-н, Синяпкинский х, Шоссейная ул, д 10			
5.2.	Дополнительные сведения о местоположении					—			
6.	Иные сведения					—			
3. Пояснения к сведениям об объекте недвижимости с кадастровым номером 34:30:120001:115 :									
1.	—								
1. Сведения о характерных точках контура объекта недвижимости с кадастровым номером 34:30:120001:139 :									
Система координат МСК-34, зона 1 Зона № 1									
Обоз- начение харак- терных точек границ	Содержатся в Едином государственном реестре недвижимости			Определены в ходе выполнения комплексных кадастровых работ			Метод определения координат	Формулы, примененные для расчета средней квадратической погрешности определения координат характерных точек (Mt), м, с подставленными в такие формулы значениями и итоговые (вычисленные) значения Mt, м	
	координаты, м		Радиус, м	координаты, м		Радиус, м			
	X	Y	R	X	Y	R			
1	2	3	4	5	6	7	8	9	
н51О	—	—	—	461 014,13	1 259 435,48	—	Метод спутниковых геодезических измерений (определений)	$\sqrt{(0,08^2 + 0,06^2)} = 0,10$	
н52О	—	—	—	461 008,59	1 259 438,64	—			
н53О	—	—	—	461 004,97	1 259 432,30	—			
н54О	—	—	—	461 010,52	1 259 429,14	—			
н51О	—	—	—	461 014,13	1 259 435,48	—			
2. Сведения о характеристиках объекта недвижимости с кадастровым номером 34:30:120001:139 :									
№ п/п	Наименование характеристики					Значение характеристики			
1	2					3			
1.	Вид объекта недвижимости					Здание			

1	2	3
2.	Ранее присвоенный государственный учетный номер (инвентарный) здания, сооружения, объекта незавершенного строительства	Инвентарный номер 18:253:002:001268840, Кадастровый номер 34:30:120001:0000:18:253:002:001268840
3.	Кадастровый номер земельного участка (земельных участков), в границах которого (которых) расположены здание, сооружение, объект незавершенного строительства	34:30:120001:14
4.	Уникальный учетный номер кадастрового квартала, в границах которого расположены здание, сооружение, объект незавершенного строительства	34:30:120001
5.	Адрес здания, сооружения, объекта незавершенного строительства	—
5.1.	Сведения о местоположении здания, сооружения, объекта незавершенного строительства (при отсутствии адреса) в структурированном в соответствии с федеральной информационной адресной системой виде	404429, Российская Федерация, Волгоградская область, Суровикинский р-н, Синяпкинский х, Шоссейная ул, д 17
5.2.	Дополнительные сведения о местоположении	—
6.	Иные сведения	—

3. Пояснения к сведениям об объекте недвижимости с кадастровым номером 34:30:120001:139 :

1.	—
----	---

1. Сведения о характерных точках контура объекта недвижимости с кадастровым номером 34:30:120001:142 :

Система координат МСК-34, зона 1							Зона № 1	
Обоз- начение харак- терных точек границ	Содержатся в Едином государственном реестре недвижимости			Определены в ходе выполнения комплексных кадастровых работ			Метод определения координат	Формулы, примененные для расчета средней квадратической погрешности определения координат характерных точек (Mt), м, с подставленными в такие формулы значениями и итоговые (вычисленные) значения Mt, м
	координаты, м		Радиус, м	координаты, м		Радиус, м		
	X	Y	R	X	Y	R		
1	2	3	4	5	6	7	8	9
n13O	—	—	—	460 695,13	1 258 965,95	—	Метод спутниковых геодезических измерений (определений)	$\sqrt{(0,08^2 + 0,06^2)} = 0,10$
n14O	—	—	—	460 689,27	1 258 971,03	—		
n15O	—	—	—	460 681,75	1 258 962,37	—		



1. Сведения о характерных точках контура объекта недвижимости с кадастровым номером							34:30:120001:143		:
Система координат				МСК-34, зона 1			Зона № 1		
Обозначение характерных точек границ	Содержатся в Едином государственном реестре недвижимости			Определены в ходе выполнения комплексных кадастровых работ			Метод определения координат	Формулы, примененные для расчета средней квадратической погрешности определения координат характерных точек (Mt), м, с подставленными в такие формулы значениями и итоговые (вычисленные) значения Mt, м	
	координаты, м		Радиус, м	координаты, м		Радиус, м			
	X	Y	R	X	Y	R			
1	2	3	4	5	6	7	8	9	
н5О	—	—	—	460 899,01	1 258 972,57	—	Метод спутниковых геодезических измерений (определений)	$\sqrt{(0,08^2 + 0,06^2)} = 0,10$	
н6О	—	—	—	460 892,88	1 258 975,82	—			
н7О	—	—	—	460 889,59	1 258 969,59	—			
н8О	—	—	—	460 895,72	1 258 966,35	—			
н5О	—	—	—	460 899,01	1 258 972,57	—			
2. Сведения о характеристиках объекта недвижимости с кадастровым номером							34:30:120001:143		:
№ п/п	Наименование характеристики				Значение характеристики				
1	2				3				
1.	Вид объекта недвижимости				Здание				
2.	Ранее присвоенный государственный учетный номер (инвентарный) здания, сооружения, объекта незавершенного строительства				Инвентарный номер 18:253:002:001265000, Условный номер 34-30-11/023/2013-269				
3.	Кадастровый номер земельного участка (земельных участков), в границах которого (которых) расположены здание, сооружение, объект незавершенного строительства				34:30:120001:44				
4.	Уникальный учетный номер кадастрового квартала, в границах которого расположены здание, сооружение, объект незавершенного строительства				34:30:120001				

1	2					3		
5.	Адрес здания, сооружения, объекта незавершенного строительства					—		
5.1.	Сведения о местоположении здания, сооружения, объекта незавершенного строительства (при отсутствии адреса) в структурированном в соответствии с федеральной информационной адресной системой виде					404429, Российская Федерация, Волгоградская область, Суровикинский р-н, Синяпкинский х, Озерная ул, д 6		
5.2.	Дополнительные сведения о местоположении					—		
6.	Иные сведения					—		
3. Пояснения к сведениям об объекте недвижимости с кадастровым номером 34:30:120001:143 :								
1.	—							
1. Сведения о характерных точках контура объекта недвижимости с кадастровым номером 34:30:120001:144 :								
Система координат МСК-34, зона 1 Зона № 1								
Обоз- начение харак- терных точек границ	Содержатся в Едином государственном реестре недвижимости			Определены в ходе выполнения комплексных кадастровых работ			Метод определения координат	Формулы, примененные для расчета средней квадратической погрешности определения координат характерных точек (Mt), м, с подставленными в такие формулы значениями и итоговые (вычисленные) значения Mt, м
	координаты, м		Радиус, м	координаты, м		Радиус, м		
	X	Y	R	X	Y	R		
1	2	3	4	5	6	7	8	9
н63О	—	—	—	460 780,29	1 258 999,55	—	Метод спутниковых геодезических измерений (определений)	$\sqrt{(0,08^2 + 0,06^2)} = 0,10$
н64О	—	—	—	460 775,58	1 259 004,00	—		
н65О	—	—	—	460 769,70	1 258 997,76	—		
н66О	—	—	—	460 774,41	1 258 993,32	—		
н63О	—	—	—	460 780,29	1 258 999,55	—		
2. Сведения о характеристиках объекта недвижимости с кадастровым номером 34:30:120001:144 :								
№ п/п	Наименование характеристики					Значение характеристики		
1	2					3		
1.	Вид объекта недвижимости					Здание		

1	2	3
2.	Ранее присвоенный государственный учетный номер (инвентарный) здания, сооружения, объекта незавершенного строительства	Инвентарный номер 253:001517, Условный номер 34-34-11/014/2012-050
3.	Кадастровый номер земельного участка (земельных участков), в границах которого (которых) расположены здание, сооружение, объект незавершенного строительства	34:30:120001:15
4.	Уникальный учетный номер кадастрового квартала, в границах которого расположены здание, сооружение, объект незавершенного строительства	34:30:120001
5.	Адрес здания, сооружения, объекта незавершенного строительства	—
5.1.	Сведения о местоположении здания, сооружения, объекта незавершенного строительства (при отсутствии адреса) в структурированном в соответствии с федеральной информационной адресной системой виде	404429, Российская Федерация, Волгоградская область, Суровикинский р-н, Синяпкинский х, Школьная ул, д 2
5.2.	Дополнительные сведения о местоположении	—
6.	Иные сведения	—

**3. Пояснения к сведениям об объекте недвижимости с кадастровым номером** 34:30:120001:144 :

1.	—
----	---

**1. Сведения о характерных точках контура объекта недвижимости с кадастровым номером** 34:30:120001:145 :

Система координат				МСК-34, зона 1			Зона № 1	
Обоз- начение харак- терных точек границ	Содержатся в Едином государственном реестре недвижимости			Определены в ходе выполнения комплексных кадастровых работ			Метод определения координат	Формулы, примененные для расчета средней квадратической погрешности определения координат характерных точек (Mt), м, с подставленными в такие формулы значениями и итоговые (вычисленные) значения Mt, м
	координаты, м		Радиус, м	координаты, м		Радиус, м		
	X	Y	R	X	Y	R		
1	2	3	4	5	6	7	8	9
н67О	—	—	—	460 909,56	1 259 252,42	—	Метод спутниковых геодезических измерений (определений)	$\sqrt{(0,08^2 + 0,06^2)} = 0,10$
н68О	—	—	—	460 914,78	1 259 264,71	—		
н69О	—	—	—	460 908,26	1 259 267,48	—		



1	2	3	4	5	6	7	8	9
н70О	—	—	—	460 903,04	1 259 255,18	—	Метод спутниковых геодезических измерений (определений)	$\sqrt{(0,08^2 + 0,06^2)} = 0,10$
н71О	—	—	—	460 902,21	1 259 253,22	—		
н72О	—	—	—	460 908,73	1 259 250,46	—		
н67О	—	—	—	460 909,56	1 259 252,42	—		

**2. Сведения о характеристиках объекта недвижимости с кадастровым номером** 34:30:120001:145 :

№ п/п	Наименование характеристики	Значение характеристики
1	2	3
1.	Вид объекта недвижимости	Здание
2.	Ранее присвоенный государственный учетный номер (инвентарный) здания, сооружения, объекта незавершенного строительства	Инвентарный номер 18:253:002:000539530, Условный номер 34-34-11/054/2008-098
3.	Кадастровый номер земельного участка (земельных участков), в границах которого (которых) расположены здание, сооружение, объект незавершенного строительства	34:30:120001:55
4.	Уникальный учетный номер кадастрового квартала, в границах которого расположены здание, сооружение, объект незавершенного строительства	34:30:120001
5.	Адрес здания, сооружения, объекта незавершенного строительства	—
5.1.	Сведения о местоположении здания, сооружения, объекта незавершенного строительства (при отсутствии адреса) в структурированном в соответствии с федеральной информационной адресной системой виде	404429, Российская Федерация, Волгоградская область, Суровикинский р-н, Синяпкинский х, Школьная ул, д 12
5.2.	Дополнительные сведения о местоположении	—
6.	Иные сведения	—

**3. Пояснения к сведениям об объекте недвижимости с кадастровым номером** 34:30:120001:145 :

1.	—
----	---

1. Сведения о характерных точках контура объекта недвижимости с кадастровым номером							34:30:120001:146	:
Система координат							МСК-34, зона 1	Зона № 1
Обозначение характерных точек границ	Содержатся в Едином государственном реестре недвижимости			Определены в ходе выполнения комплексных кадастровых работ			Метод определения координат	Формулы, примененные для расчета средней квадратической погрешности определения координат характерных точек (Mt), м, с подставленными в такие формулы значениями и итоговые (вычисленные) значения Mt, м
	координаты, м		Радиус, м	координаты, м		Радиус, м		
	X	Y	R	X	Y	R		
1	2	3	4	5	6	7	8	9
н129О	—	—	—	461 042,62	1 259 607,37	—	Метод спутниковых геодезических измерений (определений)	$\sqrt{(0,08^2 + 0,06^2)} = 0,10$
н130О	—	—	—	461 034,47	1 259 611,48	—		
н131О	—	—	—	461 028,66	1 259 599,97	—		
н132О	—	—	—	461 036,81	1 259 595,85	—		
н129О	—	—	—	461 042,62	1 259 607,37	—		
2. Сведения о характеристиках объекта недвижимости с кадастровым номером							34:30:120001:146	:
№ п/п	Наименование характеристики			Значение характеристики				
1	2			3				
1.	Вид объекта недвижимости			Здание				
2.	Ранее присвоенный государственный учетный номер (инвентарный) здания, сооружения, объекта незавершенного строительства			Инвентарный номер 18:253:002:001264990, Условный номер 34-34-11/014/2012-142				
3.	Кадастровый номер земельного участка (земельных участков), в границах которого (которых) расположены здание, сооружение, объект незавершенного строительства			34:30:120001:33				
4.	Уникальный учетный номер кадастрового квартала, в границах которого расположены здание, сооружение, объект незавершенного строительства			34:30:120001				

1	2					3		
5.	Адрес здания, сооружения, объекта незавершенного строительства					—		
5.1.	Сведения о местоположении здания, сооружения, объекта незавершенного строительства (при отсутствии адреса) в структурированном в соответствии с федеральной информационной адресной системой виде					404429, Российская Федерация, Волгоградская область, Суровикинский р-н, Синяпкинский х, Шоссейная ул, д 24		
5.2.	Дополнительные сведения о местоположении					—		
6.	Иные сведения					—		
3. Пояснения к сведениям об объекте недвижимости с кадастровым номером 34:30:120001:146 :								
1.	—							
1. Сведения о характерных точках контура объекта недвижимости с кадастровым номером 34:30:120001:147 :								
Система координат МСК-34, зона 1 Зона № 1								
Обоз- начение харак- терных точек границ	Содержатся в Едином государственном реестре недвижимости			Определены в ходе выполнения комплексных кадастровых работ			Метод определения координат	Формулы, примененные для расчета средней квадратической погрешности определения координат характерных точек (Mt), м, с подставленными в такие формулы значениями и итоговые (вычисленные) значения Mt, м
	координаты, м		Радиус, м	координаты, м		Радиус, м		
	X	Y	R	X	Y	R		
1	2	3	4	5	6	7	8	9
н73О	—	—	—	460 812,20	1 258 951,67	—	Метод спутниковых геодезических измерений (определений)	$\sqrt{(0,08^2 + 0,06^2)} = 0,10$
н74О	—	—	—	460 810,12	1 258 947,30	—		
н75О	—	—	—	460 811,24	1 258 946,77	—		
н76О	—	—	—	460 809,63	1 258 943,47	—		
н77О	—	—	—	460 815,24	1 258 940,74	—		
н78О	—	—	—	460 818,96	1 258 948,38	—		
н73О	—	—	—	460 812,20	1 258 951,67	—		

2. Сведения о характеристиках объекта недвижимости с кадастровым номером 34:30:120001:147 :									
№ п/п		Наименование характеристики				Значение характеристики			
1		2				3			
1.		Вид объекта недвижимости				Здание			
2.		Ранее присвоенный государственный учетный номер (инвентарный) здания, сооружения, объекта незавершенного строительства				Инвентарный номер 253:001606, Условный номер 34-34-11/014/2012-151			
3.		Кадастровый номер земельного участка (земельных участков), в границах которого (которых) расположены здание, сооружение, объект незавершенного строительства				34:30:120001:16			
4.		Уникальный учетный номер кадастрового квартала, в границах которого расположены здание, сооружение, объект незавершенного строительства				34:30:120001			
5.		Адрес здания, сооружения, объекта незавершенного строительства				—			
5.1.		Сведения о местоположении здания, сооружения, объекта незавершенного строительства (при отсутствии адреса) в структурированном в соответствии с федеральной информационной адресной системой виде				404429, Российская Федерация, Волгоградская область, Суровикинский р-н, Синяпкинский х, Школьная ул, д 1			
5.2.		Дополнительные сведения о местоположении				—			
6.		Иные сведения				—			
3. Пояснения к сведениям об объекте недвижимости с кадастровым номером 34:30:120001:147 :									
1.		—							
1. Сведения о характерных точках контура объекта недвижимости с кадастровым номером 34:30:120001:149 :									
Система координат МСК-34, зона 1 Зона № 1									
Обоз- начение харак- терных точек границ	Содержатся в Едином государственном реестре недвижимости			Определены в ходе выполнения комплексных кадастровых работ			Метод определения координат	Формулы, примененные для расчета средней квадратической погрешности определения координат характерных точек (Mt), м, с подставленными в такие формулы значениями и итоговые (вычисленные) значения Mt, м	
	координаты, м		Радиус, м	координаты, м		Радиус, м			
	X	Y	R	X	Y	R			
1	2	3	4	5	6	7	8	9	
н1О	—	—	—	460 942,92	1 259 238,70	—	Метод спутниковых геодезических измерений (определений)	$\sqrt{(0,08^2 + 0,06^2)} = 0,10$	

1	2	3	4	5	6	7	8	9
н2О	—	—	—	460 946,26	1 259 247,41	—	Метод спутниковых геодезических измерений (определений)	$\sqrt{(0,08^2 + 0,06^2)} = 0,10$
н3О	—	—	—	460 937,88	1 259 250,62	—		
н4О	—	—	—	460 934,54	1 259 241,91	—		
н1О	—	—	—	460 942,92	1 259 238,70	—		

**2. Сведения о характеристиках объекта недвижимости с кадастровым номером** 34:30:120001:149 :

№ п/п	Наименование характеристики	Значение характеристики
1	2	3
1.	Вид объекта недвижимости	Здание
2.	Ранее присвоенный государственный учетный номер (инвентарный) здания, сооружения, объекта незавершенного строительства	Инвентарный номер 253:001605, Условный номер 34-34-11/042/2012-486
3.	Кадастровый номер земельного участка (земельных участков), в границах которого (которых) расположены здание, сооружение, объект незавершенного строительства	34:30:120001:69
4.	Уникальный учетный номер кадастрового квартала, в границах которого расположены здание, сооружение, объект незавершенного строительства	34:30:120001
5.	Адрес здания, сооружения, объекта незавершенного строительства	—
5.1.	Сведения о местоположении здания, сооружения, объекта незавершенного строительства (при отсутствии адреса) в структурированном в соответствии с федеральной информационной адресной системой виде	404429, Российская Федерация, Волгоградская область, Суровикинский р-н, Синяпкинский х, Школьная ул, д 19
5.2.	Дополнительные сведения о местоположении	—
6.	Иные сведения	—

**3. Пояснения к сведениям об объекте недвижимости с кадастровым номером** 34:30:120001:149 :

1.	—
----	---

1. Сведения о характерных точках контура объекта недвижимости с кадастровым номером							34:30:120001:150			
Система координат							МСК-34, зона 1			
Зона №							1			
Обозначение характерных точек границ	Содержатся в Едином государственном реестре недвижимости		Определены в ходе выполнения комплексных кадастровых работ		Метод определения координат		Формулы, примененные для расчета средней квадратической погрешности определения координат характерных точек (Mt), м, с подставленными в такие формулы значениями и итоговые (вычисленные) значения Mt, м			
	координаты, м		Радиус, м	координаты, м					Радиус, м	
	X	Y	R	X					Y	R
1	2	3	4	5	6	7	8	9		
н79О	—	—	—	460 884,58	1 258 941,94	—	Метод спутниковых геодезических измерений (определений)	$\sqrt{(0,08^2 + 0,06^2)} = 0,10$		
н80О	—	—	—	460 888,15	1 258 948,99	—				
н81О	—	—	—	460 881,37	1 258 952,42	—				
н82О	—	—	—	460 877,80	1 258 945,38	—				
н79О	—	—	—	460 884,58	1 258 941,94	—				
2. Сведения о характеристиках объекта недвижимости с кадастровым номером										
34:30:120001:150										
№ п/п	Наименование характеристики				Значение характеристики					
1	2				3					
1.	Вид объекта недвижимости				Здание					
2.	Ранее присвоенный государственный учетный номер (инвентарный) здания, сооружения, объекта незавершенного строительства				Инвентарный номер 18:253:002:001033570, Условный номер 34-34-11/033/2010-054					
3.	Кадастровый номер земельного участка (земельных участков), в границах которого (которых) расположены здание, сооружение, объект незавершенного строительства				34:30:120001:5					
4.	Уникальный учетный номер кадастрового квартала, в границах которого расположены здание, сооружение, объект незавершенного строительства				34:30:120001					

1	2					3		
5.	Адрес здания, сооружения, объекта незавершенного строительства					—		
5.1.	Сведения о местоположении здания, сооружения, объекта незавершенного строительства (при отсутствии адреса) в структурированном в соответствии с федеральной информационной адресной системой виде					404429, Российская Федерация, Волгоградская область, Суровикинский р-н, Синяпкинский х, Озерная ул, д 4		
5.2.	Дополнительные сведения о местоположении					—		
6.	Иные сведения					—		
3. Пояснения к сведениям об объекте недвижимости с кадастровым номером 34:30:120001:150 :								
1.	—							
1. Сведения о характерных точках контура объекта недвижимости с кадастровым номером 34:30:120001:151 :								
Система координат МСК-34, зона 1 Зона № 1								
Обоз- начение харак- терных точек границ	Содержатся в Едином государственном реестре недвижимости			Определены в ходе выполнения комплексных кадастровых работ			Метод определения координат	Формулы, примененные для расчета средней квадратической погрешности определения координат характерных точек (Mt), м, с подставленными в такие формулы значениями и итоговые (вычисленные) значения Mt, м
	координаты, м		Радиус, м	координаты, м		Радиус, м		
	X	Y	R	X	Y	R		
1	2	3	4	5	6	7	8	9
н27О	—	—	—	460 868,81	1 259 060,49	—	Метод спутниковых геодезических измерений (определений)	$\sqrt{(0,08^2 + 0,06^2)} = 0,10$
н28О	—	—	—	460 862,39	1 259 062,87	—		
н29О	—	—	—	460 859,95	1 259 056,27	—		
н30О	—	—	—	460 866,37	1 259 053,90	—		
н31О	—	—	—	460 867,05	1 259 055,73	—		
н32О	—	—	—	460 868,44	1 259 055,22	—		
н33О	—	—	—	460 869,17	1 259 057,19	—		

1	2	3	4	5	6	7	8	9
н34О	—	—	—	460 867,78	1 259 057,70	—	Метод спутниковых геодезических измерений (определений)	$\sqrt{(0,08^2 + 0,06^2)} = 0,10$
н27О	—	—	—	460 868,81	1 259 060,49	—		

**2. Сведения о характеристиках объекта недвижимости с кадастровым номером** 34:30:120001:151 :

№ п/п	Наименование характеристики	Значение характеристики
1	2	3
1.	Вид объекта недвижимости	Здание
2.	Ранее присвоенный государственный учетный номер (инвентарный) здания, сооружения, объекта незавершенного строительства	Инвентарный номер 18:253:002:001037170, Условный номер 34-34-11/041/2010-006
3.	Кадастровый номер земельного участка (земельных участков), в границах которого (которых) расположены здание, сооружение, объект незавершенного строительства	34:30:120001:1
4.	Уникальный учетный номер кадастрового квартала, в границах которого расположены здание, сооружение, объект незавершенного строительства	34:30:120001
5.	Адрес здания, сооружения, объекта незавершенного строительства	—
5.1.	Сведения о местоположении здания, сооружения, объекта незавершенного строительства (при отсутствии адреса) в структурированном в соответствии с федеральной информационной адресной системой виде	404429, Российская Федерация, Волгоградская область, Суровикинский р-н, Синяпкинский х, Школьная ул, д 9
5.2.	Дополнительные сведения о местоположении	—
6.	Иные сведения	—

**3. Пояснения к сведениям об объекте недвижимости с кадастровым номером** 34:30:120001:151 :

1.	—
----	---



1. Сведения о характерных точках контура объекта недвижимости с кадастровым номером							34:30:120001:155	
Система координат							МСК-34, зона 1	
Зона №							1	
Обозначение характерных точек границ	Содержатся в Едином государственном реестре недвижимости			Определены в ходе выполнения комплексных кадастровых работ			Метод определения координат	Формулы, примененные для расчета средней квадратической погрешности определения координат характерных точек (Mt), м, с подставленными в такие формулы значениями и итоговые (вычисленные) значения Mt, м
	координаты, м		Радиус, м	координаты, м		Радиус, м		
	X	Y	R	X	Y	R		
1	2	3	4	5	6	7	8	9
н9О	—	—	—	461 041,45	1 259 465,20	—	Метод спутниковых геодезических измерений (определений)	$\sqrt{(0,08^2 + 0,06^2)} = 0,10$
н10О	—	—	—	461 033,97	1 259 471,11	—		
н11О	—	—	—	461 028,08	1 259 463,66	—		
н12О	—	—	—	461 035,55	1 259 457,74	—		
н9О	—	—	—	461 041,45	1 259 465,20	—		
2. Сведения о характеристиках объекта недвижимости с кадастровым номером								
34:30:120001:155								
№ п/п	Наименование характеристики				Значение характеристики			
1	2				3			
1.	Вид объекта недвижимости				Здание			
2.	Ранее присвоенный государственный учетный номер (инвентарный) здания, сооружения, объекта незавершенного строительства				Инвентарный номер 18:253:002:001034830, Условный номер 34-34-11/014/2010-442			
3.	Кадастровый номер земельного участка (земельных участков), в границах которого (которых) расположены здание, сооружение, объект незавершенного строительства				—			
4.	Уникальный учетный номер кадастрового квартала, в границах которого расположены здание, сооружение, объект незавершенного строительства				34:30:120001			

1	2					3		
5.	Адрес здания, сооружения, объекта незавершенного строительства					—		
5.1.	Сведения о местоположении здания, сооружения, объекта незавершенного строительства (при отсутствии адреса) в структурированном в соответствии с федеральной информационной адресной системой виде					404429, Российская Федерация, Волгоградская область, Суровикинский р-н, Синяпкинский х, Шоссейная ул, д 19		
5.2.	Дополнительные сведения о местоположении					—		
6.	Иные сведения					—		
3. Пояснения к сведениям об объекте недвижимости с кадастровым номером 34:30:120001:155 :								
1.	—							
1. Сведения о характерных точках контура объекта недвижимости с кадастровым номером 34:30:120001:156 :								
Система координат МСК-34, зона 1 Зона № 1								
Обоз- начение харак- терных точек границ	Содержатся в Едином государственном реестре недвижимости			Определены в ходе выполнения комплексных кадастровых работ			Метод определения координат	Формулы, примененные для расчета средней квадратической погрешности определения координат характерных точек (Mt), м, с подставленными в такие формулы значениями и итоговые (вычисленные) значения Mt, м
	координаты, м		Радиус, м	координаты, м		Радиус, м		
	X	Y	R	X	Y	R		
1	2	3	4	5	6	7	8	9
н83О	—	—	—	460 844,80	1 259 238,46	—	Метод спутниковых геодезических измерений (определений)	$\sqrt{(0,08^2 + 0,06^2)} = 0,10$
н84О	—	—	—	460 836,11	1 259 242,17	—		
н85О	—	—	—	460 832,41	1 259 233,50	—		
н86О	—	—	—	460 841,10	1 259 229,79	—		
н83О	—	—	—	460 844,80	1 259 238,46	—		
2. Сведения о характеристиках объекта недвижимости с кадастровым номером 34:30:120001:156 :								
№ п/п	Наименование характеристики					Значение характеристики		
1	2					3		
1.	Вид объекта недвижимости					Здание		

1	2	3
2.	Ранее присвоенный государственный учетный номер (инвентарный) здания, сооружения, объекта незавершенного строительства	Инвентарный номер 18:253:002:001037310, Условный номер 34-34-11/036/2010-302
3.	Кадастровый номер земельного участка (земельных участков), в границах которого (которых) расположены здание, сооружение, объект незавершенного строительства	34:30:120001:11
4.	Уникальный учетный номер кадастрового квартала, в границах которого расположены здание, сооружение, объект незавершенного строительства	34:30:120001
5.	Адрес здания, сооружения, объекта незавершенного строительства	—
5.1.	Сведения о местоположении здания, сооружения, объекта незавершенного строительства (при отсутствии адреса) в структурированном в соответствии с федеральной информационной адресной системой виде	404429, Российская Федерация, Волгоградская область, Суровикинский р-н, Синяпкинский х, Шоссейная ул, д 13
5.2.	Дополнительные сведения о местоположении	—
6.	Иные сведения	—

**3. Пояснения к сведениям об объекте недвижимости с кадастровым номером** 34:30:120001:156 :

1.	—
----	---

**1. Сведения о характерных точках контура объекта недвижимости с кадастровым номером** 34:30:120001:157 :

Система координат <u>МСК-34, зона 1</u>							Зона № <u>1</u>	
Обоз- начение харак- терных точек границ	Содержатся в Едином государственном реестре недвижимости			Определены в ходе выполнения комплексных кадастровых работ			Метод определения координат	Формулы, примененные для расчета средней квадратической погрешности определения координат характерных точек (Mt), м, с подставленными в такие формулы значениями и итоговые (вычисленные) значения Mt, м
	координаты, м		Радиус, м	координаты, м		Радиус, м		
	X	Y	R	X	Y	R		
1	2	3	4	5	6	7	8	9
н55О	—	—	—	461 023,09	1 259 568,64	—	Метод спутниковых геодезических измерений (определений)	$\sqrt{(0,08^2 + 0,06^2)} = 0,10$
н56О	—	—	—	461 014,98	1 259 572,62	—		
н57О	—	—	—	461 009,27	1 259 560,99	—		

1	2	3	4	5	6	7	8	9
н58О	—	—	—	461 017,37	1 259 557,01	—	Метод спутниковых геодезических измерений (определений)	$\sqrt{(0,08^2 + 0,06^2)} = 0,10$
н55О	—	—	—	461 023,09	1 259 568,64	—		

**2. Сведения о характеристиках объекта недвижимости с кадастровым номером** 34:30:120001:157 :

№ п/п	Наименование характеристики	Значение характеристики
1	2	3
1.	Вид объекта недвижимости	Здание
2.	Ранее присвоенный государственный учетный номер (инвентарный) здания, сооружения, объекта незавершенного строительства	Инвентарный номер 18:253:002:001031700, Условный номер 34-34-11/033/2011-140
3.	Кадастровый номер земельного участка (земельных участков), в границах которого (которых) расположены здание, сооружение, объект незавершенного строительства	—
4.	Уникальный учетный номер кадастрового квартала, в границах которого расположены здание, сооружение, объект незавершенного строительства	34:30:120001
5.	Адрес здания, сооружения, объекта незавершенного строительства	—
5.1.	Сведения о местоположении здания, сооружения, объекта незавершенного строительства (при отсутствии адреса) в структурированном в соответствии с федеральной информационной адресной системой виде	404429, Российская Федерация, Волгоградская область, Суровикинский р-н, Синяпкинский х, Шоссейная ул, д 22
5.2.	Дополнительные сведения о местоположении	—
6.	Иные сведения	—

**3. Пояснения к сведениям об объекте недвижимости с кадастровым номером** 34:30:120001:157 :

1.	—
----	---

1. Сведения о характерных точках контура объекта недвижимости с кадастровым номером 34:30:120001:163 :

Система координат			МСК-34, зона 1				Зона № 1	
Обозначение характерных точек границ	Содержатся в Едином государственном реестре недвижимости			Определены в ходе выполнения комплексных кадастровых работ			Метод определения координат	Формулы, примененные для расчета средней квадратической погрешности определения координат характерных точек (Mt), м, с подставленными в такие формулы значениями и итоговые (вычисленные) значения Mt, м
	координаты, м		Радиус, м	координаты, м		Радиус, м		
	X	Y	R	X	Y	R		
1	2	3	4	5	6	7	8	9
н95О	—	—	—	460 827,55	1 258 967,96	—	Метод спутниковых геодезических измерений (определений)	$\sqrt{(0,08^2 + 0,06^2)} = 0,10$
н96О	—	—	—	460 831,26	1 258 975,72	—		
н97О	—	—	—	460 824,64	1 258 978,89	—		
н98О	—	—	—	460 820,93	1 258 971,13	—		
н95О	—	—	—	460 827,55	1 258 967,96	—		

2. Сведения о характеристиках объекта недвижимости с кадастровым номером 34:30:120001:163 :

№ п/п	Наименование характеристики	Значение характеристики
1	2	3
1.	Вид объекта недвижимости	Здание
2.	Ранее присвоенный государственный учетный номер (инвентарный) здания, сооружения, объекта незавершенного строительства	Инвентарный номер 253:001516, Кадастровый номер 34:30:000000:0000:253:001516
3.	Кадастровый номер земельного участка (земельных участков), в границах которого (которых) расположены здание, сооружение, объект незавершенного строительства	34:30:120001:26
4.	Уникальный учетный номер кадастрового квартала, в границах которого расположены здание, сооружение, объект незавершенного строительства	34:30:120001

1	2					3			
5.	Адрес здания, сооружения, объекта незавершенного строительства					—			
5.1.	Сведения о местоположении здания, сооружения, объекта незавершенного строительства (при отсутствии адреса) в структурированном в соответствии с федеральной информационной адресной системой виде					404429, Российская Федерация, Волгоградская область, Суровикинский р-н, Синяпкинский х, Школьная ул, д 3			
5.2.	Дополнительные сведения о местоположении					—			
6.	Иные сведения					—			
3. Пояснения к сведениям об объекте недвижимости с кадастровым номером 34:30:120001:163 :									
1.	—								
1. Сведения о характерных точках контура объекта недвижимости с кадастровым номером 34:30:120001:166 :									
Система координат МСК-34, зона 1 Зона № 1									
Обоз- начение харак- терных точек границ	Содержатся в Едином государственном реестре недвижимости			Определены в ходе выполнения комплексных кадастровых работ			Метод определения координат	Формулы, примененные для расчета средней квадратической погрешности определения координат характерных точек (Mt), м, с подставленными в такие формулы значениями и итоговые (вычисленные) значения Mt, м	
	координаты, м		Радиус, м	координаты, м		Радиус, м			
	X	Y	R	X	Y	R			
1	2	3	4	5	6	7	8	9	
н23О	—	—	—	460 999,13	1 259 527,51	—	Метод спутниковых геодезических измерений (определений)	$\sqrt{(0,08^2 + 0,06^2)} = 0,10$	
н24О	—	—	—	461 001,72	1 259 533,38	—			
н25О	—	—	—	460 996,73	1 259 535,57	—			
н26О	—	—	—	460 994,15	1 259 529,70	—			
н23О	—	—	—	460 999,13	1 259 527,51	—			
2. Сведения о характеристиках объекта недвижимости с кадастровым номером 34:30:120001:166 :									
№ п/п	Наименование характеристики					Значение характеристики			
1	2					3			
1.	Вид объекта недвижимости					Здание			

1	2	3
2.	Ранее присвоенный государственный учетный номер (инвентарный) здания, сооружения, объекта незавершенного строительства	Инвентарный номер 18:253:001:100806430, Кадастровый номер 34:30:120001:0000:18:253:001:100806430
3.	Кадастровый номер земельного участка (земельных участков), в границах которого (которых) расположены здание, сооружение, объект незавершенного строительства	34:30:120001:168
4.	Уникальный учетный номер кадастрового квартала, в границах которого расположены здание, сооружение, объект незавершенного строительства	34:30:120001
5.	Адрес здания, сооружения, объекта незавершенного строительства	—
5.1.	Сведения о местоположении здания, сооружения, объекта незавершенного строительства (при отсутствии адреса) в структурированном в соответствии с федеральной информационной адресной системой виде	404429, Российская Федерация, Волгоградская область, Суровикинский р-н, Синяпкинский х, Шоссейная ул, д 20
5.2.	Дополнительные сведения о местоположении	—
6.	Иные сведения	—

3. Пояснения к сведениям об объекте недвижимости с кадастровым номером 34:30:120001:166 :

1.	—
----	---

1. Сведения о характерных точках контура объекта недвижимости с кадастровым номером 34:30:120001:172 :

Система координат МСК-34, зона 1							Зона № 1	
Обозначение характерных точек границ	Содержатся в Едином государственном реестре недвижимости			Определены в ходе выполнения комплексных кадастровых работ			Метод определения координат	Формулы, примененные для расчета средней квадратической погрешности определения координат характерных точек (Mt), м, с подставленными в такие формулы значениями и итоговые (вычисленные) значения Mt, м
	координаты, м		Радиус, м	координаты, м		Радиус, м		
	X	Y	R	X	Y	R		
1	2	3	4	5	6	7	8	9
н133О	—	—	—	460 922,90	1 259 213,60	—	Метод спутниковых геодезических измерений (определений)	$\sqrt{(0,08^2 + 0,06^2)} = 0,10$
н134О	—	—	—	460 929,25	1 259 210,98	—		
н135О	—	—	—	460 929,85	1 259 212,53	—		

1	2	3	4	5	6	7	8	9
н1360	—	—	—	460 931,43	1 259 211,93	—	Метод спутниковых геодезических измерений (определений)	$\sqrt{(0,08^2 + 0,06^2)} = 0,10$
н1370	—	—	—	460 932,45	1 259 214,63	—		
н1380	—	—	—	460 930,80	1 259 215,25	—		
н1390	—	—	—	460 932,39	1 259 219,47	—		
н1400	—	—	—	460 926,01	1 259 221,87	—		
н1330	—	—	—	460 922,90	1 259 213,60	—		

**2. Сведения о характеристиках объекта недвижимости с кадастровым номером** 34:30:120001:172 :

№ п/п	Наименование характеристики	Значение характеристики
1	2	3
1.	Вид объекта недвижимости	Здание
2.	Ранее присвоенный государственный учетный номер (инвентарный) здания, сооружения, объекта незавершенного строительства	Инвентарный номер 568
3.	Кадастровый номер земельного участка (земельных участков), в границах которого (которых) расположены здание, сооружение, объект незавершенного строительства	34:30:120001:30
4.	Уникальный учетный номер кадастрового квартала, в границах которого расположены здание, сооружение, объект незавершенного строительства	34:30:120001
5.	Адрес здания, сооружения, объекта незавершенного строительства	—
5.1.	Сведения о местоположении здания, сооружения, объекта незавершенного строительства (при отсутствии адреса) в структурированном в соответствии с федеральной информационной адресной системой виде	404429, Российская Федерация, Волгоградская область, Суровикинский р-н, Синяпкинский х, Школьная ул, д 15
5.2.	Дополнительные сведения о местоположении	—
6.	Иные сведения	—

**3. Пояснения к сведениям об объекте недвижимости с кадастровым номером** 34:30:120001:172 :

1.	—
----	---



Сведения о зданиях, сооружениях, объектах незавершенного строительства, необходимые для исправления реестровых ошибок в сведениях об описании их местоположения									
1. Сведения о характерных точках контура _____ здания _____ _____ вид объекта недвижимости (здание, сооружение, объект незавершенного строительства) с кадастровым номером _____ 34:30:000000:1713 _____ :									
Система координат _____				МСК-34, зона 1			Зона № _____ 1		
Обоз- начение харак- терных точек границ	Содержатся в Едином государственном реестре недвижимости			Определены в ходе выполнения комплексных кадастровых работ			Метод определения координат	Формулы, примененные для расчета средней квадратической погрешности определения координат характерных точек (Mt), м, с подставленными в такие формулы значениями и итоговые (вычисленные) значения Mt, м	
	координаты, м		Радиус, м	координаты, м		Радиус, м			
	X	Y	R	X	Y	R			
1	2	3	4	5	6	7	8	9	
99	460 919,23	1 259 182,88	—	—	—	—	—	—	
100	460 912,28	1 259 186,42	—	—	—	—			
101	460 906,61	1 259 175,29	—	—	—	—			
102	460 913,56	1 259 171,74	—	—	—	—			
н103О	—	—	—	460 912,53	1 259 168,65	—	Метод спутниковых геодезических измерений (определений)	$\sqrt{(0,08^2 + 0,06^2)} = 0,10$	
н104О	—	—	—	460 918,20	1 259 179,79	—			
н105О	—	—	—	460 911,25	1 259 183,33	—			
н106О	—	—	—	460 905,58	1 259 172,20	—			
н103О	—	—	—	460 912,53	1 259 168,65	—			
2. Иные сведения об объекте недвижимости с кадастровым номером _____ 34:30:000000:1713 _____ :									
1.	—								
3. Пояснения к сведениям об объекте недвижимости с кадастровым номером _____ 34:30:000000:1713 _____ :									
1.	—								

1. Сведения о характерных точках контура				здания				
с кадастровым номером				34:30:120001:170				
Система координат				МСК-34, зона 1				
Зона №				1				
Обозначение характерных точек границ	Содержатся в Едином государственном реестре недвижимости			Определены в ходе выполнения комплексных кадастровых работ			Метод определения координат	Формулы, примененные для расчета средней квадратической погрешности определения координат характерных точек (Mt), м, с подставленными в такие формулы значениями и итоговые (вычисленные) значения Mt, м
	координаты, м		Радиус, м	координаты, м		Радиус, м		
	X	Y	R	X	Y	R		
1	2	3	4	5	6	7	8	9
87	461 108,88	1 259 299,54	—	—	—	—	—	—
88	461 097,97	1 259 304,57	—	—	—	—		
89	461 094,52	1 259 297,07	—	—	—	—		
90	461 105,43	1 259 292,06	—	—	—	—		
н91О	—	—	—	461 104,90	1 259 290,38	—	Метод спутниковых геодезических измерений (определений)	$\sqrt{(0,08^2 + 0,06^2)} = 0,10$
н92О	—	—	—	461 108,65	1 259 297,71	—		
н93О	—	—	—	461 097,96	1 259 303,18	—		
н94О	—	—	—	461 094,21	1 259 295,83	—		
н91О	—	—	—	461 104,90	1 259 290,38	—		
2. Иные сведения об объекте недвижимости с кадастровым номером				34:30:120001:170				
1.	—							
3. Пояснения к сведениям об объекте недвижимости с кадастровым номером				34:30:120001:170				
1.	—							

1. Сведения о характерных точках контура

здания

вид объекта недвижимости (здание, сооружение, объект незавершенного строительства)

с кадастровым номером34:30:120001:171:

Система координат

МСК-34, зона 1

Зона №1

Обозначение характерных точек границ	Содержатся в Едином государственном реестре недвижимости			Определены в ходе выполнения комплексных кадастровых работ			Метод определения координат	Формулы, примененные для расчета средней квадратической погрешности определения координат характерных точек (Mt), м, с подставленными в такие формулы значениями и итоговые (вычисленные) значения Mt, м
	координаты, м		Радиус, м	координаты, м		Радиус, м		
	X	Y	R	X	Y	R		
1	2	3	4	5	6	7	8	9
39	461 087,47	1 259 124,09	—	—	—	—	—	—
40	461 090,41	1 259 128,07	—	—	—	—		
41	461 088,63	1 259 129,40	—	—	—	—		
42	461 091,29	1 259 133,01	—	—	—	—		
43	461 085,34	1 259 137,40	—	—	—	—		
44	461 079,74	1 259 129,79	—	—	—	—		
н45О	—	—	—	461 069,56	1 259 104,38	—	Метод спутниковых геодезических измерений (определений)	$\sqrt{(0,08^2 + 0,06^2)} = 0,10$
н46О	—	—	—	461 071,67	1 259 108,85	—		
н47О	—	—	—	461 069,67	1 259 109,81	—		
н48О	—	—	—	461 071,58	1 259 113,87	—		
н49О	—	—	—	461 064,89	1 259 117,02	—		
н50О	—	—	—	461 060,87	1 259 108,47	—		
н45О	—	—	—	461 069,56	1 259 104,38	—		

2. Иные сведения об объекте недвижимости с кадастровым номером

34:30:120001:171

:

1.

—

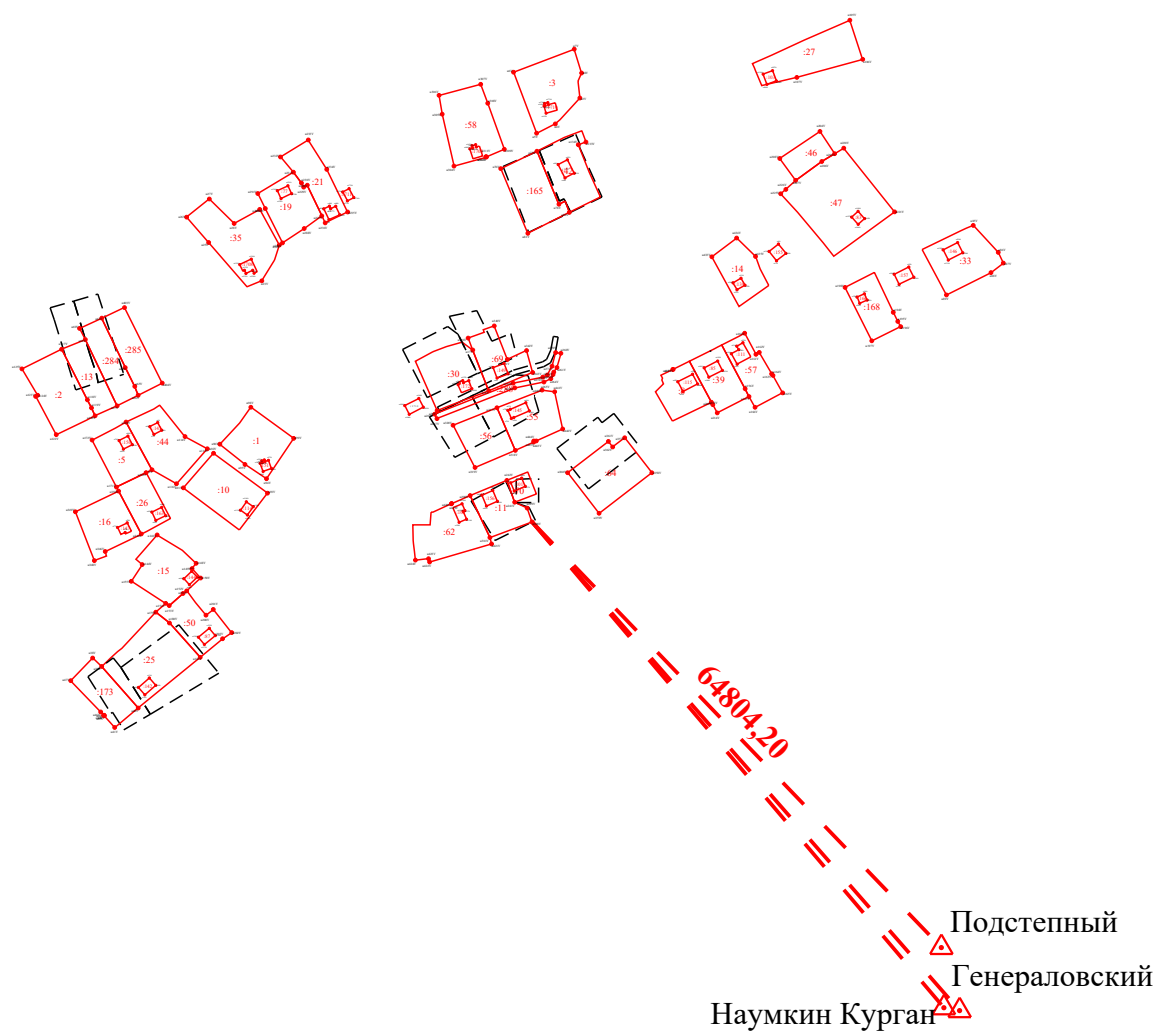
3. Пояснения к сведениям об объекте недвижимости с кадастровым номером

34:30:120001:171

:

1.	—
----	---

## Схема геодезических построений

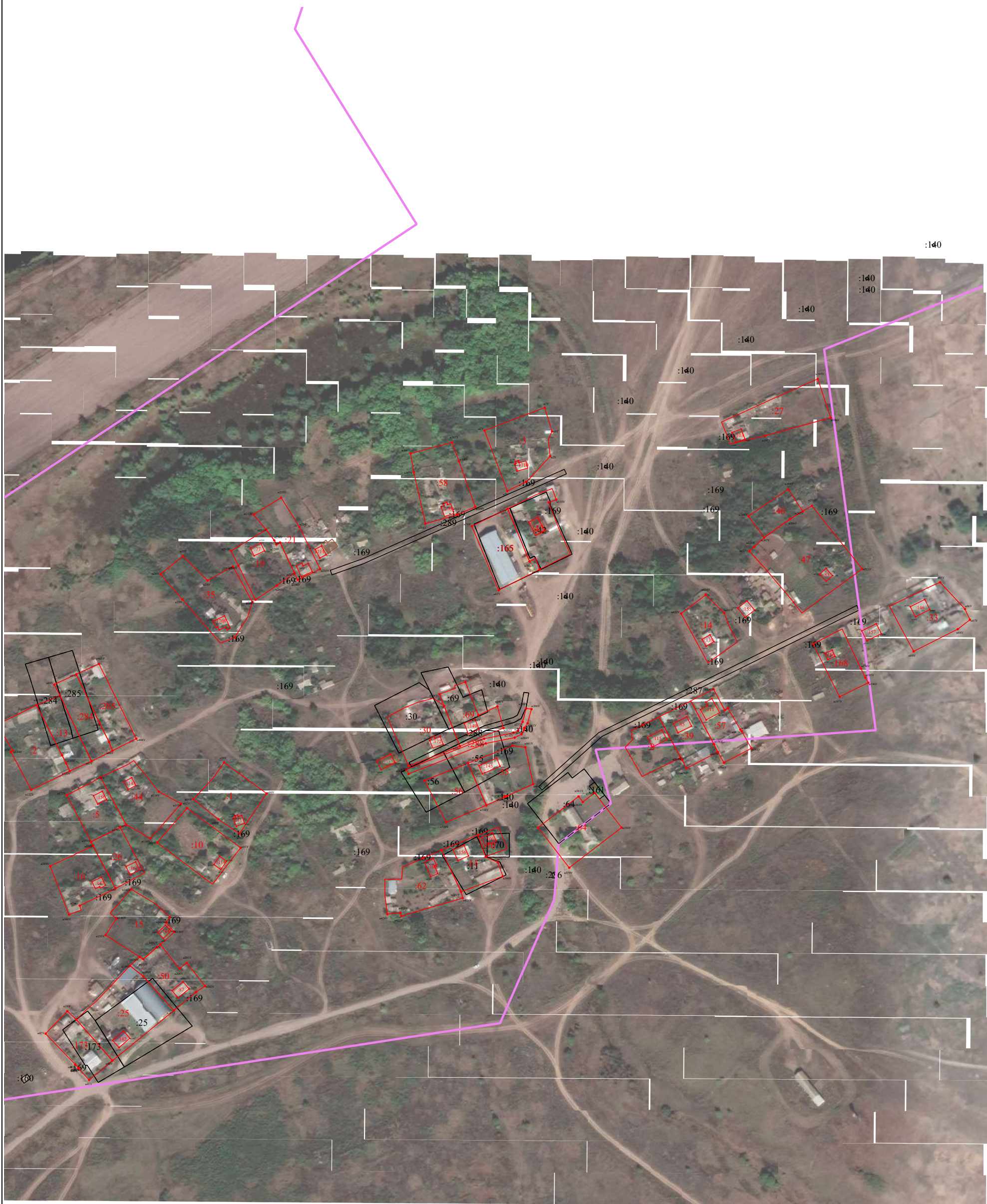


### Условные обозначения:

- GPS - вектор
- Пункт ГГС



# Схема границ земельных участков










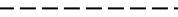


Масштаб 1:3 000



# КАРТА-ПЛАН ТЕРРИТОРИИ

## Схема границ земельных участков

### Условные обозначения:

- |   |   |
|---|---|
|    | – существующая часть границы земельного участка,  |
|    | – вновь образованная или уточненная часть границы земельного участка,   |
|    | – характерная точка границы земельного участка,   |
|    | – часть контура здания, сооружения, объекта незавершенного строительства, образованного проекцией существующего наземного конструктивного элемента здания, сооружения, объекта незавершенного строительства,        |
|    | – часть контура здания, сооружения, объекта незавершенного строительства, образованного проекцией вновь образованного наземного конструктивного элемента здания, сооружения, объекта незавершенного строительства,  |
|    | – часть контура здания, сооружения, объекта незавершенного строительства, образованного проекцией существующего надземного конструктивного элемента здания, сооружения, объекта незавершенного строительства,       |
|    | – часть контура здания, сооружения, объекта незавершенного строительства, образованного проекцией вновь образованного надземного конструктивного элемента здания, сооружения, объекта незавершенного строительства, |
|    | – часть контура здания, сооружения, объекта незавершенного строительства, образованного проекцией существующего подземного конструктивного элемента здания, сооружения, объекта незавершенного строительства,       |
|    | – часть контура здания, сооружения, объекта незавершенного строительства, образованного проекцией вновь образованного подземного конструктивного элемента здания, сооружения, объекта незавершенного строительства, |
|  | – характерная точка контура здания,   |